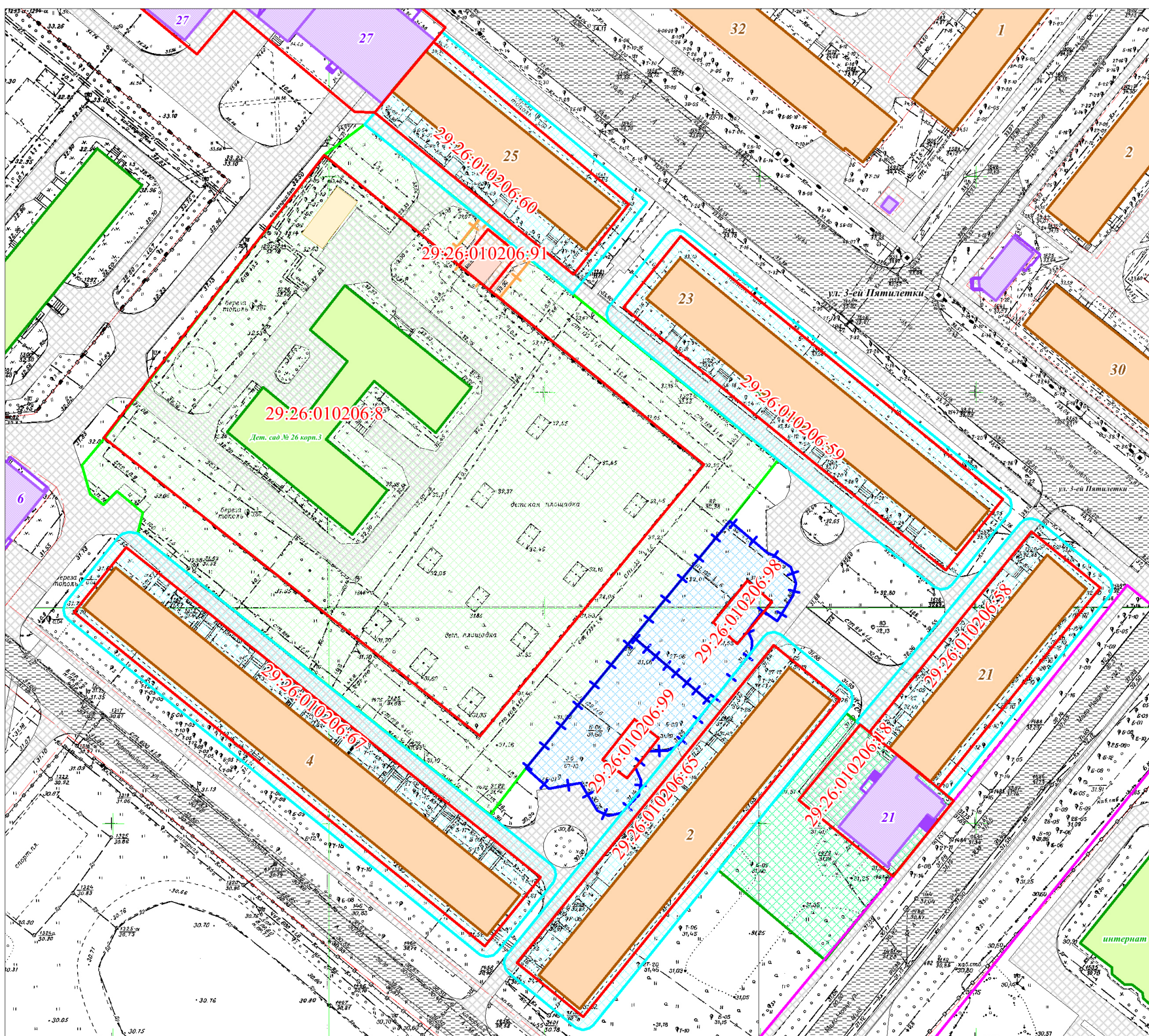








**КАРТА-СХЕМА  
прилегающих территорий**

многоквартирного жилого дома по адресу: Архангельская обл., г. Новодвинск, ул. 3-ей Пятилетки, д. 25;  
многоквартирного жилого дома по адресу: Архангельская обл., г. Новодвинск, ул. 3-ей Пятилетки, д. 23;  
многоквартирного жилого дома по адресу: Архангельская обл., г. Новодвинск, ул. 3-ей Пятилетки, д. 21;  
многоквартирного жилого дома по адресу: Архангельская обл., г. Новодвинск, ул. Первомайская, д. 2;  
торгового объекта по адресу: Архангельская обл., г. Новодвинск, ул. 3-ей Пятилетки, д. 21;  
объектов коммунального хозяйства (газгольдеры) по адресу (описанию местоположения): Архангельская обл., г. Новодвинск,  
в районе ул. Первомайская, д. 2;  
многоквартирного жилого дома по адресу: Архангельская обл., г. Новодвинск, ул. Первомайская, д. 4;  
трансформаторной подстанции № 41 по адресу (описанию местоположению): Архангельская обл., г. Новодвинск, в районе ул. 3-ей Пятилетки, д. 25;  
детского сада МДОУ "Детский сад № 26, корп. 3"Чебурашка" по адресу: Архангельская обл., г. Новодвинск, ул. 3-ей Пятилетки, д. 25, корп. 1



**Условные обозначения**

-  - граница земельного участка с обозначением кадастрового номера
-  - границы прилегающей территории для МКД (3 метра)
-  - границы прилегающей территории для объекта торговли (25 метров)
-  - границы прилегающей территории для объекта коммунального хозяйства (газгольдера) (20 метров)
-  - границы прилегающей территории для трансформаторной подстанции (3 метра)
-  - границы прилегающей территории для объекта образования (20 метров)