

КАРТА-ПЛАН ТЕРРИТОРИИ

Пояснительная записка

1. Сведения о территории выполнения комплексных кадастровых работ: 29:26:010204

(наименование субъекта Российской Федерации, муниципального образования, населенного пункта, уникальные учетные номера кадастровых кварталов, иные сведения, позволяющие определить местоположение территории, на которой выполняются комплексные кадастровые работы, например, наименование садоводческого или огороднического некоммерческого товарищества, гаражного кооператива, элемента планировочной структуры)

2. Основания выполнения комплексных кадастровых работ: Наименование, дата и номер документа, на основании которого выполняются комплексные кадастровые работы: Муниципальный контракт № 9 от "11" апреля 2022 г.

3. Дата подготовки карты-плана территории: "25" августа 2022 г.

4. Сведения о заказчике(ах) комплексных кадастровых работ:

В отношении юридического лица, органа местного самоуправления муниципального района, муниципального округа или городского округа либо уполномоченного исполнительного органа государственной власти субъекта Российской Федерации:

полное или сокращенное (в случае, если имеется) наименование: Администрация городского округа Архангельской области «Город Новодвинск»

основной государственный регистрационный номер: 1022901005764

идентификационный номер налогоплательщика: 2903001697

В отношении физического лица или представителя физических или юридических лиц:

фамилия, имя, отчество (последнее - при наличии): -

страховой номер индивидуального лицевого счета в системе обязательного пенсионного страхования Российской Федерации (СНИЛС): -

Наименование и реквизиты документа, подтверждающие полномочия представителя заказчика(ов) комплексных кадастровых работ: -

Адрес электронной почты (для направления уведомления о результатах внесения сведений в Единый государственный реестр недвижимости): -

5. Сведения об исполнителе комплексных кадастровых работ:

Полное или сокращенное (в случае, если имеется) наименование и адрес юридического лица, с которым заключен государственный или муниципальный контракт либо договор подряда на выполнение комплексных кадастровых работ:

Фамилия, имя, отчество кадастрового инженера (последнее - при наличии): Чурбанов Андрей Игоревич и основной государственный регистрационный номер кадастрового инженера индивидуального предпринимателя (ОГРНИП): 311293214400059

Страховой номер индивидуального лицевого счета в системе обязательного пенсионного страхования Российской Федерации (СНИЛС) кадастрового инженера: 123-159-035 23

Уникальный реестровый номер кадастрового инженера в реестре саморегулируемой организации кадастровых инженеров и дата внесения сведений о физическом лице в такой реестр: 0554, 2016-08-29

Полное или (в случае, если имеется) сокращенное наименование саморегулируемой организации кадастровых инженеров, членом которой является кадастровый инженер: Ассоциация Саморегулируемая организация "Профессиональный Центр Кадастровых инженеров"

Контактный телефон: 8-911-562-06-85

Почтовый адрес и адрес электронной почты, по которым осуществляется связь с кадастровым инженером: 163527, Архангельская область, Приморский район, дер. Пустошь, д.51, кв. 2
churbanov.andrey@yandex.ru

6. Перечень документов, использованных при подготовке карты-плана территории

| № п/п | Реквизиты документа | | | | |
|----------|-----------------------------|------------|------------------------|---|---------------|
| | Вид | Дата | Номер | Наименование | Иные сведения |
| 1 | 2 | 3 | 4 | 5 | 6 |
| 1 | Кадастровый план территории | 28.03.2022 | КУВИ-001/2022-44022129 | Кадастровый план территории | - |
| 2 | ПРОЧИЕ | 22.06.2017 | 03-33/11134 | Выписка из списка координат и высот геодезических пунктов | - |
| 3 | ПРОЧИЕ | 01.01.1986 | б/н | Планшеты 1:500 на жесткой основе | - |

7. Пояснения к карте-плану территории

1. Карта-план территории подготовлен кадастровым инженером Чурбановым Андреем Игоревичем (СНИЛС 123-159-035 23, реестровый номер 13933), являющимся членом СРО КИ Ассоциация Саморегулируемая организация "Профессиональный Центр Кадастровых инженеров" (А СРО "ПрофЦКИ") (уникальный реестровый номер кадастрового инженера в реестре членов СРО КИ № 0554). Сведения о СРО КИ Ассоциация Саморегулируемая организация "Профессиональный Центр Кадастровых инженеров" (А СРО "ПрофЦКИ") содержатся в государственном реестре СРО КИ (уникальный номер реестровой записи от 01.11.2016 №012). Комплексные кадастровые работы проведены кадастровым инженером Чурбановым Андреем Игоревичем в соответствии с муниципальным контрактом № 9 от 11.04.2022 на территории кадастрового квартала 29:26:010204, ограниченного ул. Мельникова – ул. Фронтových Бригад - ул. Ворошилова. Площадь кадастрового квартала 29:26:010204 составляет 33,17 га. На территории кадастрового квартала 29:26:010204 проходит зона с особыми условиями использования территории - 29:26-6.127 (Санитарно-защитная зона предприятий, сооружений и иных объектов. Зоны защиты населения), 29:00-6.315 (Охранная зона линий и сооружений связи и линий и сооружений радиофикации. Зона охраны искусственных объектов), 29:00-6.319 (Охранная зона линий и сооружений связи и линий и сооружений радиофикации. Зона охраны искусственных объектов). В пункте 1 "Сведения о заказчике" добавлен документ об утверждении №б/н от __, для беспрепятственной выгрузки карта-плана территории. Согласно сведениям ЕГРН на территории кадастрового квартала 29:26:010204 расположены 334 земельных участка и 257 объектов капитального строительства. При выполнении комплексных кадастровых работ установлено, что: - ОКС с кадастровыми номерами 29:26:010204:372, 29:26:010204:375, 29:26:010204:504, 29:26:010204:540, 29:26:010204:542, 29:26:010204:543, 29:26:010204:565, 29:26:010204:583, 29:26:010204:584, 29:26:010204:587, 29:26:010204:727, 29:26:010204:731, 29:26:000000:1425, 29:26:000000:1431, 29:26:010204:584 – линейные объекты. Согласно части 1 статьи 42.1 Федерального закона от 24.07.2007 N 221-ФЗ "О кадастровой деятельности" вышеперечисленные ОКС не являются объектом работ. - сведения о земельных участках с кадастровыми номерами 29:26:010204:20, 29:26:010204:31, 29:26:010204:32, 29:26:010204:35, 29:26:010204:50, 29:26:010204:53, 29:26:010204:55, 29:26:010204:66, 29:26:010204:73, 29:26:010204:81, 29:26:010204:82, 29:26:010204:102, 29:26:010204:104, 29:26:010204:112, 29:26:010204:120, 29:26:010204:128, 29:26:010204:131, 29:26:010204:136, 29:26:010204:140, 29:26:010204:151, 29:26:010204:152, 29:26:010204:156, 29:26:010204:157, 29:26:010204:173, 29:26:010204:183, 29:26:010204:197, 29:26:010204:203, 29:26:010204:205, 29:26:010204:207, 29:26:010204:211, 29:26:010204:213, 29:26:010204:215, 29:26:010204:217, 29:26:010204:219, 29:26:010204:221, 29:26:010204:225, 29:26:010204:227, 29:26:010204:228, 29:26:010204:232, 29:26:010204:233, 29:26:010204:237, 29:26:010204:239, 29:26:010204:241, 29:26:010204:242, 29:26:010204:245, 29:26:010204:249, 29:26:010204:250, 29:26:010204:251, 29:26:010204:252, 29:26:010204:254, 29:26:010204:255, 29:26:010204:256, 29:26:010204:258, 29:26:010204:260, 29:26:010204:261, 29:26:010204:262, 29:26:010204:263, 29:26:010204:264, 29:26:010204:265, 29:26:010204:266, 29:26:010204:267, 29:26:010204:268, 29:26:010204:269, 29:26:010204:270, 29:26:010204:271, 29:26:010204:274, 29:26:010204:275, 29:26:010204:276, 29:26:010204:277, 29:26:010204:278, 29:26:010204:279, 29:26:010204:281, 29:26:010204:282, 29:26:010204:283, 29:26:010204:284, 29:26:010204:285, 29:26:010204:286, 29:26:010204:315, 29:26:010204:333, 29:26:010204:335, 29:26:010204:336, 29:26:010204:337, 29:26:010204:338, 29:26:010204:339, 29:26:010204:340, 29:26:010204:341, 29:26:010204:342, 29:26:010204:343, 29:26:010204:344, 29:26:010204:345, 29:26:010204:353, 29:26:010204:354, 29:26:010204:355, 29:26:010204:366, 29:26:010204:371, 29:26:010204:506, 29:26:010204:507, 29:26:010204:508, 29:26:010204:509, 29:26:010204:510, 29:26:010204:511, 29:26:010204:512, 29:26:010204:513, 29:26:010204:514, 29:26:010204:515, 29:26:010204:516, 29:26:010204:517, 29:26:010204:518, 29:26:010204:519, 29:26:010204:520, 29:26:010204:521, 29:26:010204:522, 29:26:010204:523, 29:26:010204:524, 29:26:010204:525, 29:26:010204:526,

7. Пояснения к карте-плану территории

29:26:010204:527, 29:26:010204:528, 29:26:010204:548, 29:26:010204:549, 29:26:010204:550, 29:26:010204:551, 29:26:010204:552, 29:26:010204:553, 29:26:010204:554, 29:26:010204:555, 29:26:010204:556, 29:26:010204:557, 29:26:010204:558, 29:26:010204:559, 29:26:010204:560, 29:26:010204:561, 29:26:010204:569, 29:26:010204:571, 29:26:010204:577, 29:26:010204:703, 29:26:010204:706, 29:26:010204:707, 29:26:010204:708, 29:26:010204:710, 29:26:010204:711, 29:26:010204:713, 29:26:010204:719, 29:26:010204:723, 29:26:010204:496, 29:26:010204:497 и сведения об ОКС/ОНС с кадастровыми номерами 29:26:010204:709, 29:26:010204:566, 29:26:010204:570, 29:26:010204:585, 29:26:010204:590, 29:26:010204:300, 29:26:010204:319, 29:26:010204:320, 29:26:010204:321, 29:26:010204:324, 29:26:010204:325, 29:26:010204:327, 29:26:010204:328, 29:26:010204:329, 29:26:010204:330, 29:26:010204:332, 29:26:010204:426, 29:26:010204:427, 29:26:010204:428, 29:26:010204:536, 29:26:010204:541, 29:26:010204:564, 29:26:010204:568, 29:26:010204:573, 29:26:010204:580, 29:26:010204:586, 29:26:010204:591, 29:26:010204:712, 29:26:010204:716, 29:26:010204:717, 29:26:010204:721, 29:26:010204:726, 29:26:000000:577, 29:26:010204:547, 29:26:010204:727, 29:26:010204:731 содержащиеся в ЕГРН, и анализ при натурном обследовании на местности не противоречат друг другу. Работы относительного вышеперечисленных земельных участков и ОКС/ОНС не требуются. - согласно сведениям, содержащимся в ЕГРН, о земельных участках с кадастровыми номерами 29:26:010204:71, 29:26:010204:223, характерные точки границ имеют не точность от 0,3 до 0,5. Данные земельные участки имеют категорию земель – земли населенных пунктов. Согласно Приказа Федеральной службы государственной регистрации, кадастра и картографии №П/0393 от 23.10.2020 г. необходимо повысить точность точек земельных участков до 0,1. - при геодезической съемке было выявлено несоответствие сведений ЕГРН о земельном участке с кадастровым номером 29:26:010204:3 и фактического местоположения границ земельного участка. Данные несоответствия квалифицируются в качестве реестровой ошибки в сведениях ЕГРН, которые допущены лицом, ранее осуществляющим кадастровые работы в отношении указанного земельного участка. Карта-планом территории предусмотрено исправление реестровой ошибки в местоположении границ данного земельного участка. В качестве документов, подтверждающих новые границы земельных участков прикладываем распоряжительные документы. - при анализе земельных участков с кадастровыми номерами 29:26:010204:5, 29:26:010204:7, 29:26:010204:27, 29:26:010204:47, 29:26:010204:49, 29:26:010204:59, 29:26:010204:60, 29:26:010204:61, 29:26:010204:62, 29:26:010204:155, 29:26:010204:177, 29:26:010204:187, 29:26:010204:230, 29:26:010204:231, 29:26:010204:234, 29:26:010204:235, 29:26:010204:246, 29:26:010204:253, 29:26:010204:257, выявлено, что площади земельных участков по существующим координатам и площади по сведениям ЕГРН не совпадают. Ошибка возникла в следствии перехода из системы координат г. Архангельска в систему координат МСК-29. Увеличение площади составляет менее 1%. Данные несоответствия также квалифицируются в качестве реестровых ошибок в сведениях ЕГРН. Проводим исправление реестровых ошибок в отношении площади данных земельных участков. - земельные участки с кадастровыми номерами 29:26:010204:1, 29:26:010204:2, 29:26:010204:4, 29:26:010204:6, 29:26:010204:8, 29:26:010204:9, 29:26:010204:10, 29:26:010204:11, 29:26:010204:12, 29:26:010204:13, 29:26:010204:14, 29:26:010204:15, 29:26:010204:16, 29:26:010204:17, 29:26:010204:18, 29:26:010204:19, 29:26:010204:21, 29:26:010204:22, 29:26:010204:23, 29:26:010204:24, 29:26:010204:28, 29:26:010204:29, 29:26:010204:41, 29:26:010204:51, 29:26:010204:54, 29:26:010204:56, 29:26:010204:63, 29:26:010204:74, 29:26:010204:78, 29:26:010204:79, 29:26:010204:80, 29:26:010204:83, 29:26:010204:84, 29:26:010204:85, 29:26:010204:86, 29:26:010204:87, 29:26:010204:88, 29:26:010204:89, 29:26:010204:90, 29:26:010204:91, 29:26:010204:92, 29:26:010204:93, 29:26:010204:94, 29:26:010204:95, 29:26:010204:96, 29:26:010204:97, 29:26:010204:98, 29:26:010204:99, 29:26:010204:105, 29:26:010204:106, 29:26:010204:107, 29:26:010204:108, 29:26:010204:109, 29:26:010204:110, 29:26:010204:111, 29:26:010204:113, 29:26:010204:114, 29:26:010204:115, 29:26:010204:116, 29:26:010204:117, 29:26:010204:118, 29:26:010204:122, 29:26:010204:124, 29:26:010204:125, 29:26:010204:126, 29:26:010204:127, 29:26:010204:132, 29:26:010204:133, 29:26:010204:134, 29:26:010204:138, 29:26:010204:139, 29:26:010204:141, 29:26:010204:144, 29:26:010204:145, 29:26:010204:146, 29:26:010204:147, 29:26:010204:148, 29:26:010204:149, 29:26:010204:150, 29:26:010204:153, 29:26:010204:154, 29:26:010204:167, 29:26:010204:169, 29:26:010204:175, 29:26:010204:179, 29:26:010204:181, 29:26:010204:185, 29:26:010204:189, 29:26:010204:190, 29:26:010204:191, 29:26:010204:195, 29:26:010204:199, 29:26:010204:201, 29:26:010204:209, 29:26:010204:25, 29:26:010204:26, 29:26:010204:30, 29:26:010204:33, 29:26:010204:34, 29:26:010204:36, 29:26:010204:37, 29:26:010204:38, 29:26:010204:39, 29:26:010204:40, 29:26:010204:42, 29:26:010204:43, 29:26:010204:44, 29:26:010204:45, 29:26:010204:46, 29:26:010204:48, 29:26:010204:52, 29:26:010204:57, 29:26:010204:64, 29:26:010204:65, 29:26:010204:67, 29:26:010204:68, 29:26:010204:70, 29:26:010204:72, 29:26:010204:75, 29:26:010204:76, 29:26:010204:77, 29:26:010204:101, 29:26:010204:103, 29:26:010204:119, 29:26:010204:121, 29:26:010204:123, 29:26:010204:129, 29:26:010204:135, 29:26:010204:137, 29:26:010204:142, 29:26:010204:143, 29:26:010204:171, 29:26:010204:316, 29:26:010204:69 – декларативные. На местности определено фактическое местоположения границ земельных участков. Необходимо провести работы по уточнению вышеперечисленных земельных участков. - согласно сведениям, содержащимся в ЕГРН, ОКС с

7. Пояснения к карте-плану территории

кадастровыми номерами 29:26:010204:718, 29:26:010204:287, 29:26:010204:289, 29:26:010204:290, 29:26:010204:291, 29:26:010204:292, 29:26:010204:293, 29:26:010204:294, 29:26:010204:295, 29:26:010204:296, 29:26:010204:297, 29:26:010204:298, 29:26:010204:299, 29:26:010204:301, 29:26:010204:302, 29:26:010204:303, 29:26:010204:304, 29:26:010204:305, 29:26:010204:306, 29:26:010204:307, 29:26:010204:317, 29:26:010204:318, 29:26:010204:322, 29:26:010204:323, 29:26:010204:326, 29:26:010204:331, 29:26:010204:334, 29:26:010204:347, 29:26:010204:348, 29:26:010204:349, 29:26:010204:351, 29:26:010204:359, 29:26:010204:360, 29:26:010204:365, 29:26:010204:367, 29:26:010204:372, 29:26:010204:373, 29:26:010204:374, 29:26:010204:375, 29:26:010204:376, 29:26:010204:377, 29:26:010204:378, 29:26:010204:386, 29:26:010204:388, 29:26:010204:389, 29:26:010204:390, 29:26:010204:392, 29:26:010204:393, 29:26:010204:394, 29:26:010204:395, 29:26:010204:396, 29:26:010204:397, 29:26:010204:400, 29:26:010204:401, 29:26:010204:402, 29:26:010204:403, 29:26:010204:404, 29:26:010204:405, 29:26:010204:407, 29:26:010204:410, 29:26:010204:411, 29:26:010204:412, 29:26:010204:413, 29:26:010204:414, 29:26:010204:415, 29:26:010204:416, 29:26:010204:417, 29:26:010204:418, 29:26:010204:419, 29:26:010204:429, 29:26:010204:430, 29:26:010204:431, 29:26:010204:432, 29:26:010204:433, 29:26:010204:434, 29:26:010204:435, 29:26:010204:436, 29:26:010204:437, 29:26:010204:438, 29:26:010204:439, 29:26:010204:440, 29:26:010204:441, 29:26:010204:442, 29:26:010204:443, 29:26:010204:444, 29:26:010204:445, 29:26:010204:477, 29:26:010204:478, 29:26:010204:479, 29:26:010204:480, 29:26:010204:481, 29:26:010204:482, 29:26:010204:483, 29:26:010204:493, 29:26:010204:494, 29:26:010204:495, 29:26:010204:500, 29:26:010204:501, 29:26:010204:503, 29:26:010204:534, 29:26:010204:539, 29:26:010204:544, 29:26:010204:546, 29:26:010204:563, 29:26:010204:574, 29:26:010204:575, 29:26:010204:579, 29:26:010204:581, 29:26:010204:704, 29:26:010204:720, 29:26:010204:722, 29:26:010204:725, 29:26:010204:728, 29:26:010204:729, 29:26:010204:730, 29:26:000000:137, 29:26:000000:139, 29:26:000000:17, 29:26:000000:118, 29:26:000000:24, 29:26:000000:30, 29:26:000000:38, 29:26:000000:41, 29:26:000000:571, 29:26:000000:453, 29:26:000000:454, 29:26:000000:456, 29:26:000000:457, 29:26:000000:459, 29:26:000000:464, 29:26:000000:470, 29:26:000000:471, 29:26:000000:474, 29:26:000000:529, 29:26:000000:585, 29:26:000000:664, 29:26:000000:668, 29:26:000000:670, 29:26:000000:718, 29:26:000000:855, 29:26:000000:858, 29:26:000000:860, 29:26:000000:864, 29:26:000000:906, 29:26:000000:910, 29:26:000000:920, 29:26:000000:931, 29:26:000000:945, 29:26:000000:946, 29:26:000000:947, 29:26:000000:956, 29:26:000000:957, 29:26:000000:967, 29:26:000000:969, 29:26:000000:973, 29:26:000000:981, 29:26:000000:986, 29:26:000000:1036, 29:26:000000:1038, 29:26:000000:1049, 29:26:000000:1055, 29:26:000000:1063, 29:26:000000:1073, 29:26:000000:1074, 29:26:000000:1086, 29:26:000000:1088, 29:26:000000:1099, 29:26:000000:1180, 29:26:000000:1197, 29:26:000000:1201, 29:26:000000:1409, 29:26:000000:1548, 29:26:000000:1617, 29:26:010205:137, 29:26:010205:143, 29:26:010205:144, 29:26:010205:145, 29:26:010205:146, 29:26:010205:148, 29:26:010205:149, 29:26:010205:203, 29:26:010205:223, 29:26:010210:1337, 29:26:000000:1313, 29:26:000000:295, 29:26:000000:130, 29:26:010205:222, 29:26:000000:1554, 29:26:000000:2976, 29:26:010208:1423, 29:26:000000:989, 29:26:000000:2964, 29:26:000000:1399, 29:26:000000:1028 стоят на ГКУ без координат границ. Исходя из этого, в данные о вышеперечисленных ОКС необходимо внести сведения о координатах характерных точек границ объектов. - адреса объектов указаны согласно выпискам из ГАР об адресе объекта адресации. - дополнительно информирую, что земельные участки с кадастровыми номерами 29:26:010204:170, 29:26:010204:58, 29:26:010204:100, 29:26:010204:130, 29:26:010204:168, 29:26:010204:172, 29:26:010204:174, 29:26:010204:176, 29:26:010204:178, 29:26:010204:180, 29:26:010204:182, 29:26:010204:184, 29:26:010204:186, 29:26:010204:188, 29:26:010204:192, 29:26:010204:193, 29:26:010204:194, 29:26:010204:196, 29:26:010204:198, 29:26:010204:200, 29:26:010204:202, 29:26:010204:204, 29:26:010204:222, 29:26:010204:166, 29:26:010204:361, 29:26:010204:362, 29:26:010204:535, 29:26:010204:537, 29:26:010204:538, 29:26:010204:562, 29:26:010204:498 и ОКС 29:26:010204:288 на сегодняшний день исключены из сведений ЕГРН, записям присвоен статус «архивная». - ОКС с кадастровыми номерами 29:26:010204:533, 29:26:010204:387, 29:26:010204:391, 29:26:010204:398, 29:26:010204:399, 29:26:010204:406, 29:26:010204:408, 29:26:010204:409, 29:26:010204:499, 29:26:000000:566, 29:26:000000:570, 29:26:000000:588, 29:26:000000:590, 29:26:000000:1005, 29:26:010208:900, 29:26:000000:591 являются дублями существующих ОКСов в кадастровом квартале 29:26:010204. В Росреестр направлен запрос об исключении указанных объектов с ГКУ. В данном КП-Т ОКС не рассматриваются. Уточнение земельных участков проводилось на основании планшетов масштабом 1:500, подготовленных Производственным объединением «Стройизыскания» АрхангельскТИСИЗ в 1986г. Обновлений указанных картографических материалов не было. При выполнении комплексных кадастровых работ площади уточняемых земельных участков определялись с учетом требований законодательства: фактическая площадь земельного участка, не должна быть больше площади, сведения о которой относительно этого земельного участка содержатся в Едином государственном реестре недвижимости, более чем на величину предельного минимального размера земельного участка, установленного в

7. Пояснения к карте-плану территории

соответствии с федеральным законом для земель соответствующего целевого назначения и разрешенного использования; фактическая площадь земельного участка, не должна быть меньше площади земельного участка, сведения о которой относительно этого земельного участка содержатся в ЕГРН, более чем на десять процентов. Средняя квадратическая погрешность вычислялась по формуле согласно Приказа Федеральной службы государственной регистрации, кадастра и картографии №П/0393 от 23.10.2020 г.: $Mt = \sqrt{(m_0^2 + m_1^2)} = \sqrt{(0,10^2 + 0^2)} = 0,10$, где: $m_0 = 0,10$ - вычислено с использованием программного обеспечения Topcon Tools, лицензия № DNGL-AADN-GEAAAAAA. $m_1 = 0$ – в следствии того, что дополнительные точки геодезического обоснования не устанавливались (не определялись). Согласно Правилам землепользования и застройки, утвержденным решением городского совета депутатов муниципального образования "Город Новодвинск" от 18 июня 2014 года № 48 (в редакции решений от 08.05.2015 № 101, от 20.04.2017 № 169, от 21.06.2017 № 178, от 15.02.2018 № 33, от 19.12.2018 № 69, в ред. постановления министерства строительства и архитектуры Архангельской области от 30.06.2020 № 59-п) объекты комплексных кадастровых работ расположены в территориальных зонах ЖЗ (Зона застройки среднеэтажными жилыми домами), А (административно-хозяйственная зона), О (общественно-деловая зона), П (Производственная зона), И (Зона инженерной инфраструктуры). ТОП (Зона территорий общего пользования). В данных территориальных зонах предельные (минимальные и (или) максимальные) размеры земельных участков не подлежат установлению. Официальный сайт ПЗЗ МО «Город Новодвинск» - <http://www.novadmin.ru/ru/activity/arkhitektura-i-gradostroitelstvo/pravila-zemlepolzovaniya-i-zastroyki/aktualnaya-versiya/>. В результате выполнения комплексных кадастровых работ на территории кадастрового квартала 29:26:010204 осуществлено: - исправление реестровых ошибок в сведениях о местоположении границ ЗУ -22; - уточнение местоположения границ земельных участков – 134; - уточнение местоположения границ ОКС – 194.

Сведения о пунктах геодезической сети и средствах измерений

1. Сведения о пунктах геодезической сети:

| № п/п | Вид геодезической сети | Название пункта геодезической сети и тип знака | Система координат пункта геодезической сети | Координаты пункта, м | | Дата обследования "11" апреля 2022 г. | | |
|-------|------------------------|--|---|----------------------|------------|---------------------------------------|---------------|---------------------|
| | | | | | | Сведения о состоянии | | |
| 1 | 2 | 3 | 4 | Х | У | наружного знака пункта | центра пункта | марки центра пункта |
| 1 | ГГС, 3 класс | Ширшинский сигн. 3 класс | МСК-29, зона 2 | 636851.86 | 2529400.87 | Утрачен | Сохранился | Сохранился |
| 2 | ГГС, 3 класс | Турдеева Биржа геознак на зд. 3 класс | МСК-29, зона 2 | 642575.41 | 2532954.54 | Утрачен | Сохранился | Сохранился |
| 3 | ГГС, 3 класс | Никольское пир. 3 класс | МСК-29, зона 2 | 634099.07 | 2537194.67 | Утрачен | Сохранился | Сохранился |

2. Сведения об использованных средствах измерений

| № п/п | Наименование и обозначение типа средства измерений - прибора (инструмента, аппаратуры) | Заводской или серийный номер средства измерений | Реквизиты свидетельства о поверке прибора (инструмента, аппаратуры) и (или) срок действия поверки |
|-------|---|---|---|
| 1 | 2 | 3 | 4 |
| 1 | Аппаратура геодезическая потребителей спутниковых навигационных систем ГЛОНАСС и GPS Trimble R7 | 5243K25004 | Свидетельство о поверке №С-АЦМ/27-09-2021//98014526 выдано ООО «Автопрогресс-М» от 27.09.2021, действительно до 26.09.2022 г 22.04.2018 |
| 2 | Аппаратура геодезическая потребителей спутниковых навигационных систем ГЛОНАСС и GPS Trimble R7 | 5228K24422 | Свидетельство о поверке №С-АЦМ/27-09-2021//98014558 выдано ООО «Автопрогресс-М» от 27.09.2021, действительно до 26.09.2022 г 22.04.2018 |
| 3 | GNSS-приемник спутниковый геодезический двухчастотный Trimble R8 GNSS | 5251421124 | Свидетельство о поверке №С-АЦМ/27-09-2021//98014515 выдано ООО «Автопрогресс-М» от 27.09.2021, действительно до 26.09.2022 г 01.04.2012 |

Сведения об уточняемых земельных участках, необходимые для исправления реестровых ошибок в сведениях о местоположении их границ

1. Сведения о характерных точках границ уточняемого земельного участка с кадастровым номером 29:26:010204:71 :

Система координат МСК-29, зона 2

Зона № 2

| Обозначение характерных точек границ | Координаты, м | | | | Метод опреде ления коор динат | Формулы, примененные для расчета средней квадратической погрешности определения координат характерных точек границ (Mt), с подставленными в такие формулы значениями и итоговые (вычисленные) значения Mt, м | Описание закрепле ния точки |
|--|---|------------|--|------------|---|---|-----------------------------------|
| | содержатся в Едином государственном реестре недвижимости | | определены в результате выполнения комплексных кадастровых работ | | | | |
| | X | Y | X | Y | | | |
| 1 | 2 | 3 | 4 | 5 | 6 | 7 | 8 |
| 1 | 638329.86 | 2534502.37 | 638329.86 | 2534502.37 | Метод спутни ковых геодези ческих измере ний (опреде лений) | 0.10 | - |
| 2 | 638326.86 | 2534514.10 | 638326.86 | 2534514.10 | Метод спутни ковых геодези ческих измере ний (опреде лений) | 0.10 | - |
| 3 | 638310.58 | 2534509.95 | 638310.58 | 2534509.95 | Метод спутни ковых геодези ческих измере ний (опреде лений) | 0.10 | - |
| 4 | 638313.57 | 2534498.22 | 638313.57 | 2534498.22 | Метод спутни ковых геодези ческих измере ний (опреде лений) | 0.10 | - |
| 1 | 638329.86 | 2534502.37 | 638329.86 | 2534502.37 | Метод спутни ковых геодези ческих измере ний (опреде лений) | 0.10 | - |

| | | | | |
|---|---|---|--|--|
| 2. Сведения о частях границ уточняемого земельного участка с кадастровым номером 29:26:010204:71 : | | | | |
| Обозначение части границ | | Горизонтальное проложение (S), м | Описание прохождения части границ | Сведения о согласовании местоположения границ (согласовано/спорное) |
| от т. | до т. | | | |
| 1 | 2 | 3 | 4 | 5 |
| 1 | 2 | 12.11 | - | согласовано |
| 2 | 3 | 16.80 | - | согласовано |
| 3 | 4 | 12.11 | - | согласовано |
| 4 | 1 | 16.81 | - | согласовано |
| 3. Сведения о характеристиках уточняемого земельного участка с кадастровым номером 29:26:010204:71 : | | | | |
| № п/п | Наименование характеристики | | Значение характеристики | |
| 1 | 2 | | 3 | |
| 1. | Адрес земельного участка | | - | |
| 1.1. | Сведения о местоположении земельного участка (при отсутствии адреса) в структурированном в соответствии с федеральной информационной адресной системой виде | | - | |
| 1.2. | Дополнительные сведения о местоположении земельного | | - | |
| 2. | Площадь земельного участка ± величина погрешности определения (вычисления) площади ($P \pm \Delta P$), м ² | | 203 +/- 5 | |
| 3. | Формула, примененная для расчета предельной допустимой погрешности определения площади земельного участка, с подставленными значениями и итоговые (вычисленные) значения (ΔP), м ² | | $\Delta P = \pm 3,5 \times 0,10 \times \sqrt{203} = \pm 5$ | |
| 4. | Площадь земельного участка согласно сведениям Единого государственного реестра недвижимости (Ркад), м ² | | 203 | |
| 5. | Оценка расхождения Р и Ркад ($P - P_{кад}$), м ² | | - | |
| 6. | Предельные минимальный и максимальный размеры земельного участка (Рмин и Рмакс), м ² | | - - | |
| 7. | Кадастровый номер или иной государственный учетный номер (инвентарный) объекта недвижимости, расположенного на земельном участке | | 29:26:000000:577 | |
| 8. | Вид (виды) разрешенного использования | | Эксплуатация кафе на 28 посадочных мест | |
| 8.1. | Дополнительные сведения об использовании земельного участка | | - | |
| 9. | Сведения о земельных участках (землях общего пользования, территории общего пользования), посредством которых обеспечивается доступ | | Земли общего пользования | |
| 10. | Иные сведения | | Реестровая ошибка в отношении площади земельного участка с кадастровым номером 29:26:010204:71 проводилась в связи тем, что по сведениям ЕГРН точность точек земельного участка 0,1-0,3, что не соответствует требованиям. Земельный участок 29:26:010204:71 на праве собственности принадлежит ООО НПО "Север". | |
| 4. Пояснения к сведениям об уточняемом земельном участке с кадастровым номером 29:26:010204:71 : | | | | |
| 1. | - | | | |

Сведения об уточняемых земельных участках, необходимые для исправления реестровых ошибок в сведениях о местоположении их границ

1. Сведения о характерных точках границ уточняемого земельного участка с кадастровым номером 29:26:010204:223 :

Система координат МСК-29, зона 2

Зона № 2

| Обозначение характерных точек границ | Координаты, м | | | | Метод опреде ления коор динат | Формулы, примененные для расчета средней квадратической погрешности определения координат характерных точек границ (Mt), с подставленными в такие формулы значениями и итоговые (вычисленные) значения Mt, м | Описание закрепле ния точки |
|--|---|------------|--|------------|---|---|-----------------------------------|
| | содержатся в Едином государственном реестре недвижимости | | определены в результате выполнения комплексных кадастровых работ | | | | |
| | X | Y | X | Y | | | |
| 1 | 2 | 3 | 4 | 5 | 6 | 7 | 8 |
| 5 | 638548.17 | 2534553.36 | 638548.17 | 2534553.36 | Метод спутни ковых геодези ческих измере ний (опреде лений) | 0.10 | - |
| 6 | 638550.30 | 2534562.10 | 638550.30 | 2534562.10 | Метод спутни ковых геодези ческих измере ний (опреде лений) | 0.10 | - |
| 7 | 638545.61 | 2534563.23 | 638545.61 | 2534563.23 | Метод спутни ковых геодези ческих измере ний (опреде лений) | 0.10 | - |
| 8 | 638543.50 | 2534554.50 | 638543.50 | 2534554.50 | Метод спутни ковых геодези ческих измере ний (опреде лений) | 0.10 | - |
| 5 | 638548.17 | 2534553.36 | 638548.17 | 2534553.36 | Метод спутни ковых геодези ческих измере ний (опреде лений) | 0.10 | - |

| | | | | |
|--|---|---|--|--|
| 2. Сведения о частях границ уточняемого земельного участка с кадастровым номером 29:26:010204:223 : | | | | |
| Обозначение части границ | | Горизонтальное проложение (S), м | Описание прохождения части границ | Сведения о согласовании местоположения границ (согласовано/спорное) |
| от т. | до т. | | | |
| 1 | 2 | 3 | 4 | 5 |
| 5 | 6 | 9.00 | - | согласовано |
| 6 | 7 | 4.82 | - | согласовано |
| 7 | 8 | 8.98 | - | согласовано |
| 8 | 5 | 4.81 | - | согласовано |
| 3. Сведения о характеристиках уточняемого земельного участка с кадастровым номером 29:26:010204:223 : | | | | |
| № п/п | Наименование характеристики | | Значение характеристики | |
| 1 | 2 | | 3 | |
| 1. | Адрес земельного участка | | - | |
| 1.1. | Сведения о местоположении земельного участка (при отсутствии адреса) в структурированном в соответствии с федеральной информационной адресной системой виде | | - | |
| 1.2. | Дополнительные сведения о местоположении земельного | | - | |
| 2. | Площадь земельного участка ± величина погрешности определения (вычисления) площади ($P \pm \Delta P$), м ² | | 43 +/- 2 | |
| 3. | Формула, примененная для расчета предельной допустимой погрешности определения площади земельного участка, с подставленными значениями и итоговые (вычисленные) значения (ΔP), м ² | | $\Delta P = \pm 3,5 \times 0,10 \times \sqrt{43} = \pm 2$ | |
| 4. | Площадь земельного участка согласно сведениям Единого государственного реестра недвижимости (Ркад), м ² | | 43 | |
| 5. | Оценка расхождения Р и Ркад ($P - P_{кад}$), м ² | | - | |
| 6. | Предельные минимальный и максимальный размеры земельного участка (Рмин и Рмакс), м ² | | - - | |
| 7. | Кадастровый номер или иной государственный учетный номер (инвентарный) объекта недвижимости, расположенного на земельном участке | | 29:26:010205:148 29:26:000000:590 | |
| 8. | Вид (виды) разрешенного использования | | Для эксплуатации железобетонного гаража № 37-а | |
| 8.1. | Дополнительные сведения об использовании земельного участка | | - | |
| 9. | Сведения о земельных участках (землях общего пользования, территории общего пользования), посредством которых обеспечивается доступ | | Земли общего пользования | |
| 10. | Иные сведения | | Реестровая ошибка в отношении площади земельного участка с кадастровым номером 29:26:010204:223 проводилась в связи тем, что по сведениям ЕГРН точность точек земельного участка 0,1-0,3, что не соответствует требованиям. Земельный участок 29:26:010204:223 в аренде у Аксенова Сергея Евгеньевича. | |
| 4. Пояснения к сведениям об уточняемом земельном участке с кадастровым номером 29:26:010204:223 : | | | | |
| 1. | - | | | |

Сведения об уточняемых земельных участках, необходимые для исправления реестровых ошибок в сведениях о местоположении их границ

1. Сведения о характерных точках границ уточняемого земельного участка с кадастровым номером 29:26:010204:5 :

Система координат МСК-29, зона 2

Зона № 2

| Обозначение характерных точек границ | Координаты, м | | | | Метод опреде ления коор динат | Формулы, примененные для расчета средней квадратической погрешности определения координат характерных точек границ (Mt), с подставленными в такие формулы значениями и итоговые (вычисленные) значения Mt, м | Описание закрепле ния точки |
|--|---|------------|--|------------|---|---|-----------------------------------|
| | содержатся в Едином государственном реестре недвижимости | | определены в результате выполнения комплексных кадастровых работ | | | | |
| | X | Y | X | Y | | | |
| 1 | 2 | 3 | 4 | 5 | 6 | 7 | 8 |
| 9 | 638401.88 | 2534664.67 | 638401.88 | 2534664.67 | Метод спутни ковых геодези ческих измере ний (опреде лений) | 0.10 | - |
| 10 | 638407.33 | 2534696.23 | 638407.33 | 2534696.23 | Метод спутни ковых геодези ческих измере ний (опреде лений) | 0.10 | - |
| 11 | 638408.77 | 2534704.56 | 638408.77 | 2534704.56 | Метод спутни ковых геодези ческих измере ний (опреде лений) | 0.10 | - |
| 12 | 638404.15 | 2534705.54 | 638404.15 | 2534705.54 | Метод спутни ковых геодези ческих измере ний (опреде лений) | 0.10 | - |
| 13 | 638405.67 | 2534717.81 | 638405.67 | 2534717.81 | Метод спутни ковых геодези ческих измере ний (опреде лений) | 0.10 | - |

| Система координат МСК-29, зона 2 | | | | | Зона № 2 | | |
|--|---|------------|--|------------|---|---|-----------------------------------|
| Обозначение характерных точек границ | Координаты, м | | | | Метод опреде ления коор динат | Формулы, примененные для расчета средней квадратической погрешности определения координат характерных точек границ (Mt), с подставленными в такие формулы значениями и итоговые (вычисленные) значения Mt, м | Описание закрепле ния точки |
| | содержатся в Едином государственном реестре недвижимости | | определены в результате выполнения комплексных кадастровых работ | | | | |
| | X | Y | X | Y | | | |
| 1 | 2 | 3 | 4 | 5 | 6 | 7 | 8 |
| 14 | 638382.29 | 2534722.73 | 638382.29 | 2534722.73 | Метод спутни ковых геодези ческих измере ний (опреде лений) | 0.10 | - |
| 15 | 638380.87 | 2534716.89 | 638380.87 | 2534716.89 | Метод спутни ковых геодези ческих измере ний (опреде лений) | 0.10 | - |
| 16 | 638379.42 | 2534710.94 | 638379.42 | 2534710.94 | Метод спутни ковых геодези ческих измере ний (опреде лений) | 0.10 | - |
| 17 | 638378.53 | 2534710.53 | 638378.53 | 2534710.53 | Метод спутни ковых геодези ческих измере ний (опреде лений) | 0.10 | - |
| 18 | 638377.40 | 2534704.41 | 638377.40 | 2534704.41 | Метод спутни ковых геодези ческих измере ний (опреде лений) | 0.10 | - |
| | | | | | | | |

1. Сведения о характерных точках границ уточняемого земельного участка с кадастровым номером 29:26:010204:5 :

Система координат МСК-29, зона 2

Зона № 2

| Обозначение характерных точек границ | Координаты, м | | | | Метод опреде ления коор динат | Формулы, примененные для расчета средней квадратической погрешности определения координат характерных точек границ (Mt), с подставленными в такие формулы значениями и итоговые (вычисленные) значения Mt, м | Описание закрепле ния точки |
|--|---|------------|--|------------|---|---|-----------------------------------|
| | содержатся в Едином государственном реестре недвижимости | | определены в результате выполнения комплексных кадастровых работ | | | | |
| | X | Y | X | Y | | | |
| 1 | 2 | 3 | 4 | 5 | 6 | 7 | 8 |
| 19 | 638377.93 | 2534704.29 | 638377.93 | 2534704.29 | Метод спутни ковых геодези ческих измере ний (опреде лений) | 0.10 | - |
| 20 | 638379.66 | 2534699.01 | 638379.66 | 2534699.01 | Метод спутни ковых геодези ческих измере ний (опреде лений) | 0.10 | - |
| 21 | 638379.44 | 2534697.84 | 638379.44 | 2534697.84 | Метод спутни ковых геодези ческих измере ний (опреде лений) | 0.10 | - |
| 22 | 638379.02 | 2534697.91 | 638379.02 | 2534697.91 | Метод спутни ковых геодези ческих измере ний (опреде лений) | 0.10 | - |
| 23 | 638372.75 | 2534668.55 | 638372.75 | 2534668.55 | Метод спутни ковых геодези ческих измере ний (опреде лений) | 0.10 | - |

[illegible]

1. Сведения о характерных точках границ уточняемого земельного участка с кадастровым номером 29:26:010204:5 :

Система координат МСК-29, зона 2

Зона № 2

| Обозначение характерных точек границ | Координаты, м | | | | Метод опреде ления коор динат | Формулы, примененные для расчета средней квадратической погрешности определения координат характерных точек границ (Mt), с подставленными в такие формулы значениями и итоговые (вычисленные) значения Mt, м | Описание закрепле ния точки |
|--|---|------------|--|------------|---|---|-----------------------------------|
| | содержатся в Едином государственном реестре недвижимости | | определены в результате выполнения комплексных кадастровых работ | | | | |
| | X | Y | X | Y | | | |
| 1 | 2 | 3 | 4 | 5 | 6 | 7 | 8 |
| 24 | 638390.84 | 2534664.69 | 638390.84 | 2534664.69 | Метод спутни ковых геодези ческих измере ний (опреде лений) | 0.10 | - |
| 25 | 638391.09 | 2534664.73 | 638391.09 | 2534664.73 | Метод спутни ковых геодези ческих измере ний (опреде лений) | 0.10 | - |
| 26 | 638393.36 | 2534664.22 | 638393.36 | 2534664.22 | Метод спутни ковых геодези ческих измере ний (опреде лений) | 0.10 | - |
| 27 | 638393.88 | 2534664.11 | 638393.88 | 2534664.11 | Метод спутни ковых геодези ческих измере ний (опреде лений) | 0.10 | - |
| 28 | 638399.26 | 2534664.62 | 638399.26 | 2534664.62 | Метод спутни ковых геодези ческих измере ний (опреде лений) | 0.10 | - |

[illegible]

| 1. Сведения о характерных точках границ уточняемого земельного участка с кадастровым номером 29:26:010204:5 : | | | | | | | |
|---|---|------------|--|------------|---|---|-----------------------------------|
| Система координат МСК-29, зона 2 | | | | | | Зона № 2 | |
| Обозначение характерных точек границ | Координаты, м | | | | Метод опреде ления коор динат | Формулы, примененные для расчета средней квадратической погрешности определения координат характерных точек границ (Mt), с подставленными в такие формулы значениями и итоговые (вычисленные) значения Mt, м | Описание закрепле ния точки |
| | содержатся в Едином государственном реестре недвижимости | | определены в результате выполнения комплексных кадастровых работ | | | | |
| | X | Y | X | Y | | | |
| 1 | 2 | 3 | 4 | 5 | 6 | 7 | 8 |
| 9 | 638401.88 | 2534664.67 | 638401.88 | 2534664.67 | Метод спутни ковых геодези ческих измере ний (опреде лений) | 0.10 | - |

| 2. Сведения о частях границ уточняемого земельного участка с кадастровым номером 29:26:010204:5 : | | | | |
|---|-------|-------------------------------------|---|---|
| Обозначение части границ | | Горизонтальное проложение (S), м | Описание прохождения части границ | Сведения о согласовании местоположения границ (согласовано/спорное) |
| от т. | до т. | | | |
| 1 | 2 | 3 | 4 | 5 |
| 9 | 10 | 32.03 | - | согласовано |
| 26 | 27 | 0.53 | - | согласовано |
| 25 | 26 | 2.33 | - | согласовано |
| 24 | 25 | 0.25 | - | согласовано |
| 23 | 24 | 18.50 | - | согласовано |
| 22 | 23 | 30.02 | - | согласовано |
| 21 | 22 | 0.43 | - | согласовано |
| 20 | 21 | 1.19 | - | согласовано |
| 19 | 20 | 5.56 | - | согласовано |
| 18 | 19 | 0.54 | - | согласовано |
| 17 | 18 | 6.22 | - | согласовано |
| 16 | 17 | 0.98 | - | согласовано |
| 15 | 16 | 6.12 | - | согласовано |
| 14 | 15 | 6.01 | - | согласовано |
| 13 | 14 | 23.89 | - | согласовано |
| 12 | 13 | 12.36 | - | согласовано |
| 11 | 12 | 4.72 | - | согласовано |
| 10 | 11 | 8.45 | - | согласовано |
| 27 | 28 | 5.40 | - | согласовано |
| 28 | 9 | 2.62 | - | согласовано |

| 3. Сведения о характеристиках уточняемого земельного участка с кадастровым номером 29:26:010204:5 : | | |
|---|---|--|
| № п/п | Наименование характеристики | Значение характеристики |
| 1 | 2 | 3 |
| 1. | Адрес земельного участка | - |
| 1.1. | Сведения о местоположении земельного участка (при отсутствии адреса) в структурированном в соответствии с федеральной информационной адресной системой виде | - |
| 1.2. | Дополнительные сведения о местоположении земельного | - |
| 2. | Площадь земельного участка ± величина погрешности определения (вычисления) площади (Р ± ΔР), м2 | 1537 +/- 14 |
| 3. | Формула, примененная для расчета предельной допустимой погрешности определения площади земельного участка, с подставленными значениями и итоговые (вычисленные) значения (ΔР), м2 | ΔР = ±3,5×0,10×√1537 = ± 14 |
| 4. | Площадь земельного участка согласно сведениям Единого государственного реестра недвижимости (Ркад), м2 | 1536 |
| 5. | Оценка расхождения Р и Ркад (Р - Ркад), м2 | 1 |
| 6. | Предельные минимальный и максимальный размеры земельного участка (Рмин и Рмакс), м2 | - - |
| 7. | Кадастровый номер или иной государственный учетный номер (инвентарный) объекта недвижимости, расположенного на земельном участке | 29:26:000000:453 |
| 8. | Вид (виды) разрешенного использования | Для использования в производственных целях здания гаража-автостоянки на шесть автомобилей |
| 8.1. | Дополнительные сведения об использовании земельного участка | - |
| 9. | Сведения о земельных участках (землях общего пользования, территории общего пользования), посредством которых обеспечивается доступ | Земли общего пользования |
| 10. | Иные сведения | Реестровая ошибка в отношении площади земельного участка с кадастровым номером 29:26:010204:5 проводилась в связи тем, что площадь земельного участка по существующим координатам и площадь по сведениям ЕГРН не совпадают. Ошибка возникла в следствии перехода из системы координат г. Архангельска в систему координат МСК-29. Увеличение площади составляет менее 1%. Земельный участок 29:26:010204:5 на праве собственности пренадлежит ООО "АрмТехСтрой". |
| 4. Пояснения к сведениям об уточняемом земельном участке с кадастровым номером 29:26:010204:5 : | | |
| 1. | - | |
| | | |

Сведения об уточняемых земельных участках, необходимые для исправления реестровых ошибок в сведениях о местоположении их границ

1. Сведения о характерных точках границ уточняемого земельного участка с кадастровым номером 29:26:010204:7 :

Система координат МСК-29, зона 2

Зона № 2

| Обозначение характерных точек границ | Координаты, м | | | | Метод опреде ления коор динат | Формулы, примененные для расчета средней квадратической погрешности определения координат характерных точек границ (Mt), с подставленными в такие формулы значениями и итоговые (вычисленные) значения Mt, м | Описание закрепле ния точки |
|--|---|------------|--|------------|---|---|-----------------------------------|
| | содержатся в Едином государственном реестре недвижимости | | определены в результате выполнения комплексных кадастровых работ | | | | |
| | X | Y | X | Y | | | |
| 1 | 2 | 3 | 4 | 5 | 6 | 7 | 8 |
| 29 | 638345.97 | 2534427.49 | 638345.97 | 2534427.49 | Метод спутни ковых геодези ческих измере ний (опреде лений) | 0.10 | - |
| 30 | 638335.25 | 2534441.63 | 638335.25 | 2534441.63 | Метод спутни ковых геодези ческих измере ний (опреде лений) | 0.10 | - |
| 31 | 638297.13 | 2534491.98 | 638297.13 | 2534491.98 | Метод спутни ковых геодези ческих измере ний (опреде лений) | 0.10 | - |
| 32 | 638256.86 | 2534480.91 | 638256.86 | 2534480.91 | Метод спутни ковых геодези ческих измере ний (опреде лений) | 0.10 | - |
| 33 | 638313.56 | 2534403.77 | 638313.56 | 2534403.77 | Метод спутни ковых геодези ческих измере ний (опреде лений) | 0.10 | - |

| | | | | | | | |
|---|---|----------------------------------|--|---|---|--|----------------------------|
| 1. Сведения о характерных точках границ уточняемого земельного участка с кадастровым номером 29:26:010204:7 : | | | | | | | |
| Система координат МСК-29, зона 2 | | | | | | Зона № 2 | |
| Обозначение характерных точек границ | Координаты, м | | | | Метод определения координат | Формулы, примененные для расчета средней квадратической погрешности определения координат характерных точек границ (Mt), с подставленными в такие формулы значениями и итоговые (вычисленные) значения Mt, м | Описание закрепления точки |
| | содержатся в Едином государственном реестре недвижимости | | определены в результате выполнения комплексных кадастровых работ | | | | |
| | X | Y | X | Y | | | |
| 1 | 2 | 3 | 4 | 5 | 6 | 7 | 8 |
| 29 | 638345.97 | 2534427.49 | 638345.97 | 2534427.49 | Метод спутниковых геодезических измерений (определений) | 0.10 | - |
| 2. Сведения о частях границ уточняемого земельного участка с кадастровым номером 29:26:010204:7 : | | | | | | | |
| Обозначение части границ | | Горизонтальное проложение (S), м | Описание прохождения части границ | Сведения о согласовании местоположения границ (согласовано/спорное) | | | |
| от т. | до т. | | | | | | |
| 1 | 2 | 3 | 4 | 5 | | | |
| 29 | 30 | 17.74 | - | согласовано | | | |
| 30 | 31 | 63.15 | - | согласовано | | | |
| 31 | 32 | 41.76 | - | согласовано | | | |
| 32 | 33 | 95.74 | - | согласовано | | | |
| 33 | 29 | 40.16 | - | согласовано | | | |
| 3. Сведения о характеристиках уточняемого земельного участка с кадастровым номером 29:26:010204:7 : | | | | | | | |
| № п/п | Наименование характеристики | | | Значение характеристики | | | |
| 1 | 2 | | | 3 | | | |
| 1. | Адрес земельного участка | | | - | | | |
| 1.1. | Сведения о местоположении земельного участка (при отсутствии адреса) в структурированном в соответствии с федеральной информационной адресной системой виде | | | - | | | |
| 1.2. | Дополнительные сведения о местоположении земельного | | | - | | | |
| 2. | Площадь земельного участка ± величина погрешности определения (вычисления) площади (P ± ΔP), м2 | | | 3491 +/- 21 | | | |
| 3. | Формула, примененная для расчета предельной допустимой погрешности определения площади земельного участка, с подставленными значениями и итоговые (вычисленные) значения (ΔP), м2 | | | $\Delta P = \pm 3,5 \times 0,10 \times \sqrt{3491} = \pm 21$ | | | |
| 4. | Площадь земельного участка согласно сведениям Единого государственного реестра недвижимости (Ркад), м2 | | | 3489 | | | |
| 5. | Оценка расхождения Р и Ркад (Р - Ркад), м2 | | | 2 | | | |
| 6. | Предельные минимальный и максимальный размеры земельного участка (Рмин и Рмакс), м2 | | | - - | | | |

| 3. Сведения о характеристиках уточняемого земельного участка с кадастровым номером 29:26:010204:7 : | | |
|---|---|---|
| № п/п | Наименование характеристики | Значение характеристики |
| 1 | 2 | 3 |
| 7. | Кадастровый номер или иной государственный учетный номер (инвентарный) объекта недвижимости, расположенного на земельном участке | 29:26:010204:495 |
| 8. | Вид (виды) разрешенного использования | Для эксплуатации производственной базы |
| 8.1. | Дополнительные сведения об использовании земельного участка | - |
| 9. | Сведения о земельных участках (землях общего пользования, территории общего пользования), посредством которых обеспечивается доступ | Земли общего пользования |
| 10. | Иные сведения | <p>Реестровая ошибка в отношении площади земельного участка с кадастровым номером 29:26:010204:7 проводилась в связи тем, что площадь земельного участка по существующим координатам и площадь по сведениям ЕГРН не совпадают. Ошибка возникла в следствии перехода из системы координат г. Архангельска в систему координат МСК-29. Увеличение площади составляет менее 1%. Земельный участок 29:26:010204:7 на праве собственности пренадлежит Российской Федерации, аренда: ФГУП "Почта России".</p> |
| 4. Пояснения к сведениям об уточняемом земельном участке с кадастровым номером 29:26:010204:7 : | | |
| 1. | - | |
| | | |

Сведения об уточняемых земельных участках, необходимые для исправления реестровых ошибок в сведениях о местоположении их границ

1. Сведения о характерных точках границ уточняемого земельного участка с кадастровым номером 29:26:010204:27 :

Система координат МСК-29, зона 2

Зона № 2

| Обозначение характерных точек границ | Координаты, м | | | | Метод опреде ления коор динат | Формулы, примененные для расчета средней квадратической погрешности определения координат характерных точек границ (Mt), с подставленными в такие формулы значениями и итоговые (вычисленные) значения Mt, м | Описание закрепле ния точки |
|--|---|------------|--|------------|---|---|-----------------------------------|
| | содержатся в Едином государственном реестре недвижимости | | определены в результате выполнения комплексных кадастровых работ | | | | |
| | X | Y | X | Y | | | |
| 1 | 2 | 3 | 4 | 5 | 6 | 7 | 8 |
| 34 | 638734.85 | 2534761.36 | 638734.85 | 2534761.36 | Метод спутни ковых геодези ческих измере ний (опреде лений) | 0.10 | - |
| 35 | 638743.27 | 2534810.95 | 638743.27 | 2534810.95 | Метод спутни ковых геодези ческих измере ний (опреде лений) | 0.10 | - |
| 36 | 638710.73 | 2534816.05 | 638710.73 | 2534816.05 | Метод спутни ковых геодези ческих измере ний (опреде лений) | 0.10 | - |
| 37 | 638702.36 | 2534766.82 | 638702.36 | 2534766.82 | Метод спутни ковых геодези ческих измере ний (опреде лений) | 0.10 | - |
| 34 | 638734.85 | 2534761.36 | 638734.85 | 2534761.36 | Метод спутни ковых геодези ческих измере ний (опреде лений) | 0.10 | - |

| 2. Сведения о частях границ уточняемого земельного участка с кадастровым номером 29:26:010204:27 : | | | | |
|--|---|----------------------------------|---|---|
| Обозначение части границ | | Горизонтальное проложение (S), м | Описание прохождения части границ | Сведения о согласовании местоположения границ (согласовано/спорное) |
| от т. | до т. | | | |
| 1 | 2 | 3 | 4 | 5 |
| 34 | 35 | 50.30 | - | согласовано |
| 35 | 36 | 32.94 | - | согласовано |
| 36 | 37 | 49.94 | - | согласовано |
| 37 | 34 | 32.95 | - | согласовано |
| 3. Сведения о характеристиках уточняемого земельного участка с кадастровым номером 29:26:010204:27 : | | | | |
| № п/п | Наименование характеристики | | Значение характеристики | |
| 1 | 2 | | 3 | |
| 1. | Адрес земельного участка | | - | |
| 1.1. | Сведения о местоположении земельного участка (при отсутствии адреса) в структурированном в соответствии с федеральной информационной адресной системой виде | | - | |
| 1.2. | Дополнительные сведения о местоположении земельного | | - | |
| 2. | Площадь земельного участка ± величина погрешности определения (вычисления) площади ($P \pm \Delta P$), м2 | | 1651 +/- 14 | |
| 3. | Формула, примененная для расчета предельной допустимой погрешности определения площади земельного участка, с подставленными значениями и итоговые (вычисленные) значения (ΔP), м2 | | $\Delta P = \pm 3,5 \times 0,10 \times \sqrt{1651} = \pm 14$ | |
| 4. | Площадь земельного участка согласно сведениям Единого государственного реестра недвижимости (Ркад), м2 | | 1650 | |
| 5. | Оценка расхождения Р и Ркад ($P - P_{кад}$), м2 | | 1 | |
| 6. | Предельные минимальный и максимальный размеры земельного участка ($P_{мин}$ и $P_{макс}$), м2 | | - - | |
| 7. | Кадастровый номер или иной государственный учетный номер (инвентарный) объекта недвижимости, расположенного на земельном участке | | - | |
| 8. | Вид (виды) разрешенного использования | | для размещения гостиницы и автостоянки для грузовых автомобилей | |
| 8.1. | Дополнительные сведения об использовании земельного участка | | - | |
| 9. | Сведения о земельных участках (землях общего пользования, территории общего пользования), посредством которых обеспечивается доступ | | Земли общего пользования | |

| | | |
|--|-----------------------------|--|
| 3. Сведения о характеристиках уточняемого земельного участка с кадастровым номером 29:26:010204:27 : | | |
| № п/п | Наименование характеристики | Значение характеристики |
| 1 | 2 | 3 |
| 10. | Иные сведения | Реестровая ошибка в отношении площади земельного участка с кадастровым номером 29:26:010204:27 проводилась в связи тем, что площадь земельного участка по существующим координатам и площадь по сведениям ЕГРН не совпадают. Ошибка возникла в следствии перехода из системы координат г. Архангельска в систему координат МСК-29. Увеличение площади составляет менее 1%. Земельный участок 29:26:010204:27 на праве собственности пренадлежит Зеяниной Евгении Владимировне. |
| 4. Пояснения к сведениям об уточняемом земельном участке с кадастровым номером 29:26:010204:27 : | | |
| 1. | - | |
| | | |

Сведения об уточняемых земельных участках, необходимые для исправления реестровых ошибок в сведениях о местоположении их границ

1. Сведения о характерных точках границ уточняемого земельного участка с кадастровым номером 29:26:010204:47 :

Система координат МСК-29, зона 2

Зона № 2

| Обозначение характерных точек границ | Координаты, м | | | | Метод опреде ления коор динат | Формулы, примененные для расчета средней квадратической погрешности определения координат характерных точек границ (Mt), с подставленными в такие формулы значениями и итоговые (вычисленные) значения Mt, м | Описание закрепле ния точки |
|--|---|------------|--|------------|---|---|-----------------------------------|
| | содержатся в Едином государственном реестре недвижимости | | определены в результате выполнения комплексных кадастровых работ | | | | |
| | X | Y | X | Y | | | |
| 1 | 2 | 3 | 4 | 5 | 6 | 7 | 8 |
| 38 | 638302.96 | 2534689.93 | 638302.96 | 2534689.93 | Метод спутни ковых геодези ческих измере ний (опреде лений) | 0.10 | - |
| 39 | 638315.36 | 2534774.87 | 638315.36 | 2534774.87 | Метод спутни ковых геодези ческих измере ний (опреде лений) | 0.10 | - |
| 40 | 638305.70 | 2534776.27 | 638305.70 | 2534776.27 | Метод спутни ковых геодези ческих измере ний (опреде лений) | 0.10 | - |
| 41 | 638304.79 | 2534770.93 | 638304.79 | 2534770.93 | Метод спутни ковых геодези ческих измере ний (опреде лений) | 0.10 | - |
| 42 | 638272.67 | 2534774.97 | 638272.67 | 2534774.97 | Метод спутни ковых геодези ческих измере ний (опреде лений) | 0.10 | - |

| 1. Сведения о характерных точках границ уточняемого земельного участка с кадастровым номером 29:26:010204:47 : | | | | | | | |
|--|---|-------------------------------------|--|---|---|---|-----------------------------------|
| Система координат МСК-29, зона 2 | | | | | | Зона № 2 | |
| Обозначение характерных точек границ | Координаты, м | | | | Метод опреде ления коор динат | Формулы, примененные для расчета средней квадратической погрешности определения координат характерных точек границ (Mt), с подставленными в такие формулы значениями и итоговые (вычисленные) значения Mt, м | Описание закрепле ния точки |
| | содержатся в Едином государственном реестре недвижимости | | определены в результате выполнения комплексных кадастровых работ | | | | |
| | X | Y | X | Y | | | |
| 1 | 2 | 3 | 4 | 5 | 6 | 7 | 8 |
| 43 | 638261.23 | 2534697.71 | 638261.23 | 2534697.71 | Метод спутни ковых геодези ческих измере ний (опреде лений) | 0.10 | - |
| 44 | 638264.17 | 2534695.14 | 638264.17 | 2534695.14 | Метод спутни ковых геодези ческих измере ний (опреде лений) | 0.10 | - |
| 38 | 638302.96 | 2534689.93 | 638302.96 | 2534689.93 | Метод спутни ковых геодези ческих измере ний (опреде лений) | 0.10 | - |
| 2. Сведения о частях границ уточняемого земельного участка с кадастровым номером 29:26:010204:47 : | | | | | | | |
| Обозначение части границ | | Горизонтальное проложение (S), м | Описание прохождения части границ | Сведения о согласовании местоположения границ (согласовано/спорное) | | | |
| от т. | до т. | | | | | | |
| 1 | 2 | 3 | 4 | 5 | | | |
| 38 | 39 | 85.84 | - | согласовано | | | |
| 39 | 40 | 9.76 | - | согласовано | | | |
| 40 | 41 | 5.42 | - | согласовано | | | |
| 41 | 42 | 32.37 | - | согласовано | | | |
| 42 | 43 | 78.10 | - | согласовано | | | |
| 43 | 44 | 3.90 | - | согласовано | | | |
| 44 | 38 | 39.14 | - | согласовано | | | |

| 3. Сведения о характеристиках уточняемого земельного участка с кадастровым номером 29:26:010204:47 : | | |
|--|---|--|
| № п/п | Наименование характеристики | Значение характеристики |
| 1 | 2 | 3 |
| 1. | Адрес земельного участка | - |
| 1.1. | Сведения о местоположении земельного участка (при отсутствии адреса) в структурированном в соответствии с федеральной информационной адресной системой виде | - |
| 1.2. | Дополнительные сведения о местоположении земельного | - |
| 2. | Площадь земельного участка ± величина погрешности определения (вычисления) площади (Р ± ΔР), м2 | 3454 +/- 21 |
| 3. | Формула, примененная для расчета предельной допустимой погрешности определения площади земельного участка, с подставленными значениями и итоговые (вычисленные) значения (ΔР), м2 | ΔР = ±3,5×0,10×√3454 = ± 21 |
| 4. | Площадь земельного участка согласно сведениям Единого государственного реестра недвижимости (Ркад), м2 | 3453 |
| 5. | Оценка расхождения Р и Ркад (Р - Ркад), м2 | 1 |
| 6. | Предельные минимальный и максимальный размеры земельного участка (Рмин и Рмакс), м2 | - - |
| 7. | Кадастровый номер или иной государственный учетный номер (инвентарный) объекта недвижимости, расположенного на земельном участке | 29:26:010204:299 29:26:010204:504 |
| 8. | Вид (виды) разрешенного использования | Обеспечение научной деятельности и для эксплуатации платной автостоянки на 40 (сорок) автомашин |
| 8.1. | Дополнительные сведения об использовании земельного участка | - |
| 9. | Сведения о земельных участках (землях общего пользования, территории общего пользования), посредством которых обеспечивается доступ | Земли общего пользования |
| 10. | Иные сведения | Реестровая ошибка в отношении площади земельного участка с кадастровым номером 29:26:010204:47 проводилась в связи тем, что площадь земельного участка по существующим координатам и площадь по сведениям ЕГРН не совпадают. Ошибка возникла в следствии перехода из системы координат г. Архангельска в систему координат МСК-29. Увеличение площади составляет менее 1%. Земельный участок 29:26:010204:47 на праве собственности пренадлежит ООО "Недвижимость, Капитал, Интеграция". |
| 4. Пояснения к сведениям об уточняемом земельном участке с кадастровым номером 29:26:010204:47 : | | |
| 1. | - | |
| | | |

Сведения об уточняемых земельных участках, необходимые для исправления реестровых ошибок в сведениях о местоположении их границ

1. Сведения о характерных точках границ уточняемого земельного участка с кадастровым номером 29:26:010204:49 :

Система координат МСК-29, зона 2

Зона № 2

| Обозначение характерных точек границ | Координаты, м | | | | Метод опреде ления коор динат | Формулы, примененные для расчета средней квадратической погрешности определения координат характерных точек границ (Mt), с подставленными в такие формулы значениями и итоговые (вычисленные) значения Mt, м | Описание закрепле ния точки |
|--|---|------------|--|------------|---|---|-----------------------------------|
| | содержатся в Едином государственном реестре недвижимости | | определены в результате выполнения комплексных кадастровых работ | | | | |
| | X | Y | X | Y | | | |
| 1 | 2 | 3 | 4 | 5 | 6 | 7 | 8 |
| 45 | 638333.32 | 2534577.55 | 638333.32 | 2534577.55 | Метод спутни ковых геодези ческих измере ний (опреде лений) | 0.10 | - |
| 46 | 638318.32 | 2534605.06 | 638318.32 | 2534605.06 | Метод спутни ковых геодези ческих измере ний (опреде лений) | 0.10 | - |
| 47 | 638243.29 | 2534589.63 | 638243.29 | 2534589.63 | Метод спутни ковых геодези ческих измере ний (опреде лений) | 0.10 | - |
| 48 | 638238.33 | 2534589.81 | 638238.33 | 2534589.81 | Метод спутни ковых геодези ческих измере ний (опреде лений) | 0.10 | - |
| 49 | 638244.75 | 2534556.04 | 638244.75 | 2534556.04 | Метод спутни ковых геодези ческих измере ний (опреде лений) | 0.10 | - |

| | | | | | | | |
|--|---|----------------------------------|--|---|---|--|----------------------------|
| 1. Сведения о характерных точках границ уточняемого земельного участка с кадастровым номером 29:26:010204:49 : | | | | | | | |
| Система координат МСК-29, зона 2 | | | | | | Зона № 2 | |
| Обозначение характерных точек границ | Координаты, м | | | | Метод определения координат | Формулы, примененные для расчета средней квадратической погрешности определения координат характерных точек границ (Mt), с подставленными в такие формулы значениями и итоговые (вычисленные) значения Mt, м | Описание закрепления точки |
| | содержатся в Едином государственном реестре недвижимости | | определены в результате выполнения комплексных кадастровых работ | | | | |
| | X | Y | X | Y | | | |
| 1 | 2 | 3 | 4 | 5 | 6 | 7 | 8 |
| 45 | 638333.32 | 2534577.55 | 638333.32 | 2534577.55 | Метод спутниковых геодезических измерений (определений) | 0.10 | - |
| 2. Сведения о частях границ уточняемого земельного участка с кадастровым номером 29:26:010204:49 : | | | | | | | |
| Обозначение части границ | | Горизонтальное проложение (S), м | Описание прохождения части границ | Сведения о согласовании местоположения границ (согласовано/спорное) | | | |
| от т. | до т. | | | | | | |
| 1 | 2 | 3 | 4 | 5 | | | |
| 45 | 46 | 31.33 | - | согласовано | | | |
| 46 | 47 | 76.60 | - | согласовано | | | |
| 47 | 48 | 4.96 | - | согласовано | | | |
| 48 | 49 | 34.37 | - | согласовано | | | |
| 49 | 45 | 91.14 | - | согласовано | | | |
| 3. Сведения о характеристиках уточняемого земельного участка с кадастровым номером 29:26:010204:49 : | | | | | | | |
| № п/п | Наименование характеристики | | | Значение характеристики | | | |
| 1 | 2 | | | 3 | | | |
| 1. | Адрес земельного участка | | | - | | | |
| 1.1. | Сведения о местоположении земельного участка (при отсутствии адреса) в структурированном в соответствии с федеральной информационной адресной системой виде | | | - | | | |
| 1.2. | Дополнительные сведения о местоположении земельного | | | - | | | |
| 2. | Площадь земельного участка ± величина погрешности определения (вычисления) площади (P ± ΔP), м2 | | | 2734 +/- 18 | | | |
| 3. | Формула, примененная для расчета предельной допустимой погрешности определения площади земельного участка, с подставленными значениями и итоговые (вычисленные) значения (ΔP), м2 | | | $\Delta P = \pm 3,5 \times 0,10 \times \sqrt{2734} = \pm 18$ | | | |
| 4. | Площадь земельного участка согласно сведениям Единого государственного реестра недвижимости (Ркад), м2 | | | 2733 | | | |
| 5. | Оценка расхождения P и Ркад (P - Ркад), м2 | | | 1 | | | |
| 6. | Предельные минимальный и максимальный размеры земельного участка (Рмин и Рмакс), м2 | | | - - | | | |

| | | |
|--|---|---|
| 3. Сведения о характеристиках уточняемого земельного участка с кадастровым номером 29:26:010204:49 : | | |
| № п/п | Наименование характеристики | Значение характеристики |
| 1 | 2 | 3 |
| 7. | Кадастровый номер или иной государственный учетный номер (инвентарный) объекта недвижимости, расположенного на земельном участке | 29:26:000000:1439 |
| 8. | Вид (виды) разрешенного использования | для размещения открытой автостоянки |
| 8.1. | Дополнительные сведения об использовании земельного участка | - |
| 9. | Сведения о земельных участках (землях общего пользования, территории общего пользования), посредством которых обеспечивается доступ | Земли общего пользования |
| 10. | Иные сведения | Реестровая ошибка в отношении площади земельного участка с кадастровым номером 29:26:010204:49 проводилась в связи тем, что площадь земельного участка по существующим координатам и площадь по сведениям ЕГРН не совпадают. Ошибка возникла в следствии перехода из системы координат г. Архангельска в систему координат МСК-29. Увеличение площади составляет менее 1%. Земельный участок 29:26:010204:49 в аренде у ООО "ТЭЧ - сервис". |
| 4. Пояснения к сведениям об уточняемом земельном участке с кадастровым номером 29:26:010204:49 : | | |
| 1. | - | |
| | | |

Сведения об уточняемых земельных участках, необходимые для исправления реестровых ошибок в сведениях о местоположении их границ

1. Сведения о характерных точках границ уточняемого земельного участка с кадастровым номером 29:26:010204:59 :

Система координат МСК-29, зона 2

Зона № 2

| Обозначение характерных точек границ | Координаты, м | | | | Метод опреде ления коор динат | Формулы, примененные для расчета средней квадратической погрешности определения координат характерных точек границ (Mt), с подставленными в такие формулы значениями и итоговые (вычисленные) значения Mt, м | Описание закрепле ния точки |
|--|---|------------|--|------------|---|---|-----------------------------------|
| | содержатся в Едином государственном реестре недвижимости | | определены в результате выполнения комплексных кадастровых работ | | | | |
| | X | Y | X | Y | | | |
| 1 | 2 | 3 | 4 | 5 | 6 | 7 | 8 |
| 50 | 639241.69 | 2534716.27 | 639241.69 | 2534716.27 | Метод спутни ковых геодези ческих измере ний (опреде лений) | 0.10 | - |
| 51 | 639244.72 | 2534745.74 | 639244.72 | 2534745.74 | Метод спутни ковых геодези ческих измере ний (опреде лений) | 0.10 | - |
| 52 | 639165.70 | 2534758.75 | 639165.70 | 2534758.75 | Метод спутни ковых геодези ческих измере ний (опреде лений) | 0.10 | - |
| 53 | 639164.39 | 2534749.41 | 639164.39 | 2534749.41 | Метод спутни ковых геодези ческих измере ний (опреде лений) | 0.10 | - |
| 54 | 639120.81 | 2534755.84 | 639120.81 | 2534755.84 | Метод спутни ковых геодези ческих измере ний (опреде лений) | 0.10 | - |

| 1. Сведения о характерных точках границ уточняемого земельного участка с кадастровым номером 29:26:010204:59 : | | | | | | | |
|--|---|-------------------------------------|--|---|---|---|-----------------------------------|
| Система координат МСК-29, зона 2 | | | | | | Зона № 2 | |
| Обозначение характерных точек границ | Координаты, м | | | | Метод опреде ления коор динат | Формулы, примененные для расчета средней квадратической погрешности определения координат характерных точек границ (Mt), с подставленными в такие формулы значениями и итоговые (вычисленные) значения Mt, м | Описание закрепле ния точки |
| | содержатся в Едином государственном реестре недвижимости | | определены в результате выполнения комплексных кадастровых работ | | | | |
| | X | Y | X | Y | | | |
| 1 | 2 | 3 | 4 | 5 | 6 | 7 | 8 |
| 55 | 639110.12 | 2534667.80 | 639110.12 | 2534667.80 | Метод спутни ковых геодези ческих измере ний (опреде лений) | 0.10 | - |
| 56 | 639174.53 | 2534698.38 | 639174.53 | 2534698.38 | Метод спутни ковых геодези ческих измере ний (опреде лений) | 0.10 | - |
| 50 | 639241.69 | 2534716.27 | 639241.69 | 2534716.27 | Метод спутни ковых геодези ческих измере ний (опреде лений) | 0.10 | - |
| 2. Сведения о частях границ уточняемого земельного участка с кадастровым номером 29:26:010204:59 : | | | | | | | |
| Обозначение части границ | | Горизонтальное проложение (S), м | Описание прохождения части границ | Сведения о согласовании местоположения границ (согласовано/спорное) | | | |
| от т. | до т. | | | | | | |
| 1 | 2 | 3 | 4 | 5 | | | |
| 50 | 51 | 29.63 | - | согласовано | | | |
| 51 | 52 | 80.08 | - | согласовано | | | |
| 52 | 53 | 9.43 | - | согласовано | | | |
| 53 | 54 | 44.05 | - | согласовано | | | |
| 54 | 55 | 88.69 | - | согласовано | | | |
| 55 | 56 | 71.30 | - | согласовано | | | |
| 56 | 50 | 69.50 | - | согласовано | | | |

| 3. Сведения о характеристиках уточняемого земельного участка с кадастровым номером 29:26:010204:59 : | | |
|---|---|--|
| № п/п | Наименование характеристики | Значение характеристики |
| 1 | 2 | 3 |
| 1. | Адрес земельного участка | - |
| 1.1. | Сведения о местоположении земельного участка (при отсутствии адреса) в структурированном в соответствии с федеральной информационной адресной системой виде | - |
| 1.2. | Дополнительные сведения о местоположении земельного | - |
| 2. | Площадь земельного участка \pm величина погрешности определения (вычисления) площади ($P \pm \Delta P$), м2 | 7122 +/- 30 |
| 3. | Формула, примененная для расчета предельной допустимой погрешности определения площади земельного участка, с подставленными значениями и итоговые (вычисленные) значения (ΔP), м2 | $\Delta P = \pm 3,5 \times 0,10 \times \sqrt{7122} = \pm 30$ |
| 4. | Площадь земельного участка согласно сведениям Единого государственного реестра недвижимости (Ркад), м2 | 7120 |
| 5. | Оценка расхождения Р и Ркад ($P - P_{кад}$), м2 | 2 |
| 6. | Предельные минимальный и максимальный размеры земельного участка ($P_{мин}$ и $P_{макс}$), м2 | - - |
| 7. | Кадастровый номер или иной государственный учетный номер (инвентарный) объекта недвижимости, расположенного на земельном участке | 29:26:000000:1431 29:26:010204:504 29:26:000000:446 |
| 8. | Вид (виды) разрешенного использования | для эксплуатации цеха КИПиА |
| 8.1. | Дополнительные сведения об использовании земельного участка | - |
| 9. | Сведения о земельных участках (землях общего пользования, территории общего пользования), посредством которых обеспечивается доступ | Земли общего пользования |
| 10. | Иные сведения | Реестровая ошибка в отношении площади земельного участка с кадастровым номером 29:26:010204:59 проводилась в связи тем, что площадь земельного участка по существующим координатам и площадь по сведениям ЕГРН не совпадают. Ошибка возникла в следствии перехода из системы координат г. Архангельска в систему координат МСК-29. Увеличение площади составляет менее 1%. Земельный участок 29:26:010204:59 на праве собственности принадлежит АО "Архангельский целлюлозно-бумажный комбинат". |
| 4. Пояснения к сведениям об уточняемом земельном участке с кадастровым номером 29:26:010204:59 : | | |
| 1. | - | |

Сведения об уточняемых земельных участках, необходимые для исправления реестровых ошибок в сведениях о местоположении их границ

1. Сведения о характерных точках границ уточняемого земельного участка с кадастровым номером 29:26:010204:60 :

Система координат МСК-29, зона 2

Зона № 2

| Обозначение характерных точек границ | Координаты, м | | | | Метод опреде ления коор динат | Формулы, примененные для расчета средней квадратической погрешности определения координат характерных точек границ (Mt), с подставленными в такие формулы значениями и итоговые (вычисленные) значения Mt, м | Описание закрепле ния точки |
|--|---|------------|--|------------|---|---|-----------------------------------|
| | содержатся в Едином государственном реестре недвижимости | | определены в результате выполнения комплексных кадастровых работ | | | | |
| | X | Y | X | Y | | | |
| 1 | 2 | 3 | 4 | 5 | 6 | 7 | 8 |
| 55 | 639110.12 | 2534667.80 | 639110.12 | 2534667.80 | Метод спутни ковых геодези ческих измере ний (опреде лений) | 0.10 | - |
| 54 | 639120.81 | 2534755.84 | 639120.81 | 2534755.84 | Метод спутни ковых геодези ческих измере ний (опреде лений) | 0.10 | - |
| 57 | 639095.59 | 2534759.88 | 639095.59 | 2534759.88 | Метод спутни ковых геодези ческих измере ний (опреде лений) | 0.10 | - |
| 58 | 639090.11 | 2534725.93 | 639090.11 | 2534725.93 | Метод спутни ковых геодези ческих измере ний (опреде лений) | 0.10 | - |
| 59 | 639070.39 | 2534729.83 | 639070.39 | 2534729.83 | Метод спутни ковых геодези ческих измере ний (опреде лений) | 0.10 | - |

1. Сведения о характерных точках границ уточняемого земельного участка с кадастровым номером 29:26:010204:60 :

Система координат МСК-29, зона 2

Зона № 2

| Обозначение характерных точек границ | Координаты, м | | | | Метод опреде ления коор динат | Формулы, примененные для расчета средней квадратической погрешности определения координат характерных точек границ (Mt), с подставленными в такие формулы значениями и итоговые (вычисленные) значения Mt, м | Описание закрепле ния точки |
|--|---|------------|--|------------|---|---|-----------------------------------|
| | содержатся в Едином государственном реестре недвижимости | | определены в результате выполнения комплексных кадастровых работ | | | | |
| | X | Y | X | Y | | | |
| 1 | 2 | 3 | 4 | 5 | 6 | 7 | 8 |
| 60 | 639075.72 | 2534763.16 | 639075.72 | 2534763.16 | Метод спутни ковых геодези ческих измере ний (опреде лений) | 0.10 | - |
| 61 | 639065.78 | 2534764.73 | 639065.78 | 2534764.73 | Метод спутни ковых геодези ческих измере ний (опреде лений) | 0.10 | - |
| 62 | 639064.98 | 2534759.08 | 639064.98 | 2534759.08 | Метод спутни ковых геодези ческих измере ний (опреде лений) | 0.10 | - |
| 63 | 639063.62 | 2534750.58 | 639063.62 | 2534750.58 | Метод спутни ковых геодези ческих измере ний (опреде лений) | 0.10 | - |
| 64 | 639062.03 | 2534738.44 | 639062.03 | 2534738.44 | Метод спутни ковых геодези ческих измере ний (опреде лений) | 0.10 | - |

[illegible]

| Система координат МСК-29, зона 2 | | | | | | Зона № 2 | |
|--|---|------------|--|------------|---|---|-----------------------------------|
| Обозначение характерных точек границ | Координаты, м | | | | Метод опреде ления коор динат | Формулы, примененные для расчета средней квадратической погрешности определения координат характерных точек границ (Mt), с подставленными в такие формулы значениями и итоговые (вычисленные) значения Mt, м | Описание закрепле ния точки |
| | содержатся в Едином государственном реестре недвижимости | | определены в результате выполнения комплексных кадастровых работ | | | | |
| | X | Y | X | Y | | | |
| 1 | 2 | 3 | 4 | 5 | 6 | 7 | 8 |
| 65 | 639055.89 | 2534736.99 | 639055.89 | 2534736.99 | Метод спутни ковых геодези ческих измере ний (опреде лений) | 0.10 | - |
| 66 | 639054.78 | 2534731.07 | 639054.78 | 2534731.07 | Метод спутни ковых геодези ческих измере ний (опреде лений) | 0.10 | - |
| 67 | 639036.35 | 2534733.90 | 639036.35 | 2534733.90 | Метод спутни ковых геодези ческих измере ний (опреде лений) | 0.10 | - |
| 68 | 639013.09 | 2534737.65 | 639013.09 | 2534737.65 | Метод спутни ковых геодези ческих измере ний (опреде лений) | 0.10 | - |
| 69 | 639008.28 | 2534619.53 | 639008.28 | 2534619.53 | Метод спутни ковых геодези ческих измере ний (опреде лений) | 0.10 | - |
| | | | | | | | |

1. Сведения о характерных точках границ уточняемого земельного участка с кадастровым номером 29:26:010204:60 :

Система координат МСК-29, зона 2

Зона № 2

| Обозначение характерных точек границ | Координаты, м | | | | Метод определения координат | Формулы, примененные для расчета средней квадратической погрешности определения координат характерных точек границ (Mt), с подставленными в такие формулы значениями и итоговые (вычисленные) значения Mt, м | Описание закрепления точки | | | |
|--------------------------------------|--|------------|--|------------|---|--|----------------------------|--|--|--|
| | содержатся в Едином государственном реестре недвижимости | | определены в результате выполнения комплексных кадастровых работ | | | | | | | |
| | X | Y | X | Y | | | | | | |
| 1 | 2 | 3 | 4 | 5 | 6 | 7 | 8 | | | |
| 55 | 639110.12 | 2534667.80 | 639110.12 | 2534667.80 | Метод спутниковых геодезических измерений (определений) | 0.10 | - | | | |

2. Сведения о частях границ уточняемого земельного участка с кадастровым номером 29:26:010204:60 :

| Обозначение части границ | | Горизонтальное проложение (S), м | Описание прохождения части границ | Сведения о согласовании местоположения границ (согласовано/спорное) |
|--------------------------|-------|----------------------------------|-----------------------------------|---|
| от т. | до т. | | | |
| 1 | 2 | 3 | 4 | 5 |
| 55 | 54 | 88.69 | - | согласовано |
| 54 | 57 | 25.54 | - | согласовано |
| 57 | 58 | 34.39 | - | согласовано |
| 58 | 59 | 20.10 | - | согласовано |
| 59 | 60 | 33.75 | - | согласовано |
| 60 | 61 | 10.06 | - | согласовано |
| 61 | 62 | 5.71 | - | согласовано |
| 62 | 63 | 8.61 | - | согласовано |
| 63 | 64 | 12.24 | - | согласовано |
| 64 | 65 | 6.31 | - | согласовано |
| 65 | 66 | 6.02 | - | согласовано |
| 66 | 67 | 18.65 | - | согласовано |
| 67 | 68 | 23.56 | - | согласовано |
| 68 | 69 | 118.22 | - | согласовано |
| 69 | 55 | 112.70 | - | согласовано |

3. Сведения о характеристиках уточняемого земельного участка с кадастровым номером 29:26:010204:60 :

| № п/п | Наименование характеристики | Значение характеристики |
|-------|---|-------------------------|
| 1 | 2 | 3 |
| 1. | Адрес земельного участка | - |
| 1.1. | Сведения о местоположении земельного участка (при отсутствии адреса) в структурированном в соответствии с федеральной информационной адресной системой виде | - |
| 1.2. | Дополнительные сведения о местоположении земельного | - |

| 3. Сведения о характеристиках уточняемого земельного участка с кадастровым номером 29:26:010204:60 : | | |
|---|---|--|
| № п/п | Наименование характеристики | Значение характеристики |
| 1 | 2 | 3 |
| 2. | Площадь земельного участка ± величина погрешности определения (вычисления) площади ($P \pm \Delta P$), м2 | 10035 +/- 35 |
| 3. | Формула, примененная для расчета предельной допустимой погрешности определения площади земельного участка, с подставленными значениями и итоговые (вычисленные) значения (ΔP), м2 | $\Delta P = \pm 3,5 \times 0,10 \times \sqrt{10035} = \pm 35$ |
| 4. | Площадь земельного участка согласно сведениям Единого государственного реестра недвижимости (Ркад), м2 | 10031 |
| 5. | Оценка расхождения Р и Ркад ($P - P_{кад}$), м2 | 4 |
| 6. | Предельные минимальный и максимальный размеры земельного участка ($R_{мин}$ и $R_{макс}$), м2 | - - |
| 7. | Кадастровый номер или иной государственный учетный номер (инвентарный) объекта недвижимости, расположенного на земельном участке | 29:26:010204:504 29:26:000000:446 |
| 8. | Вид (виды) разрешенного использования | Территория складов |
| 8.1. | Дополнительные сведения об использовании земельного участка | - |
| 9. | Сведения о земельных участках (землях общего пользования, территории общего пользования), посредством которых обеспечивается доступ | Земли общего пользования |
| 10. | Иные сведения | Реестровая ошибка в отношении площади земельного участка с кадастровым номером 29:26:010204:60 проводилась в связи тем, что площадь земельного участка по существующим координатам и площадь по сведениям ЕГРН не совпадают. Ошибка возникла в следствии перехода из системы координат г. Архангельска в систему координат МСК-29. Увеличение площади составляет менее 1%. Земельный участок 29:26:010204:60 на праве собственности пренадлежит АО "Архангельский целлюлозно-бумажный комбинат". |
| 4. Пояснения к сведениям об уточняемом земельном участке с кадастровым номером 29:26:010204:60 : | | |
| 1. | - | |

Сведения об уточняемых земельных участках, необходимые для исправления реестровых ошибок в сведениях о местоположении их границ

1. Сведения о характерных точках границ уточняемого земельного участка с кадастровым номером 29:26:010204:61 :

Система координат МСК-29, зона 2

Зона № 2

| Обозначение характерных точек границ | Координаты, м | | | | Метод опреде ления коор динат | Формулы, примененные для расчета средней квадратической погрешности определения координат характерных точек границ (Mt), с подставленными в такие формулы значениями и итоговые (вычисленные) значения Mt, м | Описание закрепле ния точки |
|--|---|------------|--|------------|---|---|-----------------------------------|
| | содержатся в Едином государственном реестре недвижимости | | определены в результате выполнения комплексных кадастровых работ | | | | |
| | X | Y | X | Y | | | |
| 1 | 2 | 3 | 4 | 5 | 6 | 7 | 8 |
| 70 | 638683.69 | 2534561.25 | 638683.69 | 2534561.25 | Метод спутни ковых геодези ческих измере ний (опреде лений) | 0.10 | - |
| 71 | 638687.35 | 2534722.96 | 638687.35 | 2534722.96 | Метод спутни ковых геодези ческих измере ний (опреде лений) | 0.10 | - |
| 72 | 638692.08 | 2534818.96 | 638692.08 | 2534818.96 | Метод спутни ковых геодези ческих измере ний (опреде лений) | 0.10 | - |
| 73 | 638443.68 | 2534859.18 | 638443.68 | 2534859.18 | Метод спутни ковых геодези ческих измере ний (опреде лений) | 0.10 | - |
| 74 | 638453.26 | 2534724.43 | 638453.26 | 2534724.43 | Метод спутни ковых геодези ческих измере ний (опреде лений) | 0.10 | - |

1. Сведения о характерных точках границ уточняемого земельного участка с кадастровым номером 29:26:010204:61 :

Система координат МСК-29, зона 2

Зона № 2

| Обозначение характерных точек границ | Координаты, м | | | | Метод опреде ления коор динат | Формулы, примененные для расчета средней квадратической погрешности определения координат характерных точек границ (Mt), с подставленными в такие формулы значениями и итоговые (вычисленные) значения Mt, м | Описание закрепле ния точки |
|--|---|------------|--|------------|---|---|-----------------------------------|
| | содержатся в Едином государственном реестре недвижимости | | определены в результате выполнения комплексных кадастровых работ | | | | |
| | X | Y | X | Y | | | |
| 1 | 2 | 3 | 4 | 5 | 6 | 7 | 8 |
| 75 | 638482.91 | 2534718.16 | 638482.91 | 2534718.16 | Метод спутни ковых геодези ческих измере ний (опреде лений) | 0.10 | - |
| 76 | 638526.49 | 2534708.71 | 638526.49 | 2534708.71 | Метод спутни ковых геодези ческих измере ний (опреде лений) | 0.10 | - |
| 77 | 638528.80 | 2534719.47 | 638528.80 | 2534719.47 | Метод спутни ковых геодези ческих измере ний (опреде лений) | 0.10 | - |
| 78 | 638549.46 | 2534714.42 | 638549.46 | 2534714.42 | Метод спутни ковых геодези ческих измере ний (опреде лений) | 0.10 | - |
| 79 | 638546.07 | 2534698.55 | 638546.07 | 2534698.55 | Метод спутни ковых геодези ческих измере ний (опреде лений) | 0.10 | - |

| 1. Сведения о характерных точках границ уточняемого земельного участка с кадастровым номером 29:26:010204:61 : | | | | | | | |
|--|---|-------------------------------------|--|---|---|---|-----------------------------------|
| Система координат МСК-29, зона 2 | | | | | | Зона № 2 | |
| Обозначение характерных точек границ | Координаты, м | | | | Метод опреде ления коор динат | Формулы, примененные для расчета средней квадратической погрешности определения координат характерных точек границ (Mt), с подставленными в такие формулы значениями и итоговые (вычисленные) значения Mt, м | Описание закрепле ния точки |
| | содержатся в Едином государственном реестре недвижимости | | определены в результате выполнения комплексных кадастровых работ | | | | |
| | X | Y | X | Y | | | |
| 1 | 2 | 3 | 4 | 5 | 6 | 7 | 8 |
| 80 | 638520.47 | 2534577.49 | 638520.47 | 2534577.49 | Метод спутни ковых геодези ческих измере ний (опреде лений) | 0.10 | - |
| 81 | 638547.45 | 2534572.12 | 638547.45 | 2534572.12 | Метод спутни ковых геодези ческих измере ний (опреде лений) | 0.10 | - |
| 82 | 638552.33 | 2534571.05 | 638552.33 | 2534571.05 | Метод спутни ковых геодези ческих измере ний (опреде лений) | 0.10 | - |
| 70 | 638683.69 | 2534561.25 | 638683.69 | 2534561.25 | Метод спутни ковых геодези ческих измере ний (опреде лений) | 0.10 | - |
| 2. Сведения о частях границ уточняемого земельного участка с кадастровым номером 29:26:010204:61 : | | | | | | | |
| Обозначение части границ | | Горизонтальное проложение (S), м | Описание прохождения части границ | Сведения о согласовании местоположения границ (согласовано/спорное) | | | |
| от т. | до т. | | | | | | |
| 1 | 2 | 3 | 4 | 5 | | | |
| 70 | 71 | 161.75 | - | согласовано | | | |
| 71 | 72 | 96.12 | - | согласовано | | | |
| 72 | 73 | 251.64 | - | согласовано | | | |
| 73 | 74 | 135.09 | - | согласовано | | | |
| 74 | 75 | 30.31 | - | согласовано | | | |
| 75 | 76 | 44.59 | - | согласовано | | | |

| 2. Сведения о частях границ уточняемого земельного участка с кадастровым номером 29:26:010204:61 : | | | | |
|--|---|----------------------------------|---|---|
| Обозначение части границ | | Горизонтальное проложение (S), м | Описание прохождения части границ | Сведения о согласовании местоположения границ (согласовано/спорное) |
| от т. | до т. | | | |
| 1 | 2 | 3 | 4 | 5 |
| 76 | 77 | 11.01 | - | согласовано |
| 77 | 78 | 21.27 | - | согласовано |
| 78 | 79 | 16.23 | - | согласовано |
| 79 | 80 | 123.74 | - | согласовано |
| 80 | 81 | 27.51 | - | согласовано |
| 81 | 82 | 5.00 | - | согласовано |
| 82 | 70 | 131.73 | - | согласовано |
| 3. Сведения о характеристиках уточняемого земельного участка с кадастровым номером 29:26:010204:61 : | | | | |
| № п/п | Наименование характеристики | | Значение характеристики | |
| 1 | 2 | | 3 | |
| 1. | Адрес земельного участка | | - | |
| 1.1. | Сведения о местоположении земельного участка (при отсутствии адреса) в структурированном в соответствии с федеральной информационной адресной системой виде | | - | |
| 1.2. | Дополнительные сведения о местоположении земельного | | - | |
| 2. | Площадь земельного участка ± величина погрешности определения (вычисления) площади ($P \pm \Delta P$), м2 | | 51964 +/- 80 | |
| 3. | Формула, примененная для расчета предельной допустимой погрешности определения площади земельного участка, с подставленными значениями и итоговые (вычисленные) значения (ΔP), м2 | | $\Delta P = \pm 3,5 \times 0,10 \times \sqrt{51964} = \pm 80$ | |
| 4. | Площадь земельного участка согласно сведениям Единого государственного реестра недвижимости (Ркад), м2 | | 51945 | |
| 5. | Оценка расхождения Р и Ркад ($P - P_{кад}$), м2 | | 19 | |
| 6. | Предельные минимальный и максимальный размеры земельного участка ($R_{мин}$ и $R_{макс}$), м2 | | - - | |
| 7. | Кадастровый номер или иной государственный учетный номер (инвентарный) объекта недвижимости, расположенного на земельном участке | | - | |
| 8. | Вид (виды) разрешенного использования | | Ведение подсобного сельского хозяйства | |
| 8.1. | Дополнительные сведения об использовании земельного участка | | - | |
| 9. | Сведения о земельных участках (землях общего пользования, территории общего пользования), посредством которых обеспечивается доступ | | Земли общего пользования | |

| | | |
|--|-----------------------------|--|
| 3. Сведения о характеристиках уточняемого земельного участка с кадастровым номером 29:26:010204:61 : | | |
| № п/п | Наименование характеристики | Значение характеристики |
| 1 | 2 | 3 |
| 10. | Иные сведения | Реестровая ошибка в отношении площади земельного участка с кадастровым номером 29:26:010204:61 проводилась в связи тем, что площадь земельного участка по существующим координатам и площадь по сведениям ЕГРН не совпадают. Ошибка возникла в следствии перехода из системы координат г. Архангельска в систему координат МСК-29. Увеличение площади составляет менее 1%. Земельный участок 29:26:010204:61 на праве собственности пренадлежит АО "Архангельский целлюлозно-бумажный комбинат". |
| 4. Пояснения к сведениям об уточняемом земельном участке с кадастровым номером 29:26:010204:61 : | | |
| 1. | - | |
| | | |

Сведения об уточняемых земельных участках, необходимые для исправления реестровых ошибок в сведениях о местоположении их границ

1. Сведения о характерных точках границ уточняемого земельного участка с кадастровым номером 29:26:010204:62 :

Система координат МСК-29, зона 2

Зона № 2

| Обозначение характерных точек границ | Координаты, м | | | | Метод опреде ления коор динат | Формулы, примененные для расчета средней квадратической погрешности определения координат характерных точек границ (Mt), с подставленными в такие формулы значениями и итоговые (вычисленные) значения Mt, м | Описание закрепле ния точки |
|--|---|------------|--|------------|---|---|-----------------------------------|
| | содержатся в Едином государственном реестре недвижимости | | определены в результате выполнения комплексных кадастровых работ | | | | |
| | X | Y | X | Y | | | |
| 1 | 2 | 3 | 4 | 5 | 6 | 7 | 8 |
| 83 | 638474.23 | 2534617.06 | 638474.23 | 2534617.06 | Метод спутни ковых геодези ческих измере ний (опреде лений) | 0.10 | - |
| 84 | 638475.38 | 2534622.80 | 638475.38 | 2534622.80 | Метод спутни ковых геодези ческих измере ний (опреде лений) | 0.10 | - |
| 85 | 638482.64 | 2534657.97 | 638482.64 | 2534657.97 | Метод спутни ковых геодези ческих измере ний (опреде лений) | 0.10 | - |
| 86 | 638428.43 | 2534669.03 | 638428.43 | 2534669.03 | Метод спутни ковых геодези ческих измере ний (опреде лений) | 0.10 | - |
| 87 | 638432.48 | 2534691.41 | 638432.48 | 2534691.41 | Метод спутни ковых геодези ческих измере ний (опреде лений) | 0.10 | - |

1. Сведения о характерных точках границ уточняемого земельного участка с кадастровым номером 29:26:010204:62 :

Система координат МСК-29, зона 2

Зона № 2

| Обозначение характерных точек границ | Координаты, м | | | | Метод опреде ления коор динат | Формулы, примененные для расчета средней квадратической погрешности определения координат характерных точек границ (Mt), с подставленными в такие формулы значениями и итоговые (вычисленные) значения Mt, м | Описание закрепле ния точки |
|--|---|------------|--|------------|---|---|-----------------------------------|
| | содержатся в Едином государственном реестре недвижимости | | определены в результате выполнения комплексных кадастровых работ | | | | |
| | X | Y | X | Y | | | |
| 1 | 2 | 3 | 4 | 5 | 6 | 7 | 8 |
| 10 | 638407.33 | 2534696.23 | 638407.33 | 2534696.23 | Метод спутни ковых геодези ческих измере ний (опреде лений) | 0.10 | - |
| 9 | 638401.88 | 2534664.67 | 638401.88 | 2534664.67 | Метод спутни ковых геодези ческих измере ний (опреде лений) | 0.10 | - |
| 28 | 638399.26 | 2534664.62 | 638399.26 | 2534664.62 | Метод спутни ковых геодези ческих измере ний (опреде лений) | 0.10 | - |
| 27 | 638393.88 | 2534664.11 | 638393.88 | 2534664.11 | Метод спутни ковых геодези ческих измере ний (опреде лений) | 0.10 | - |
| 26 | 638393.36 | 2534664.22 | 638393.36 | 2534664.22 | Метод спутни ковых геодези ческих измере ний (опреде лений) | 0.10 | - |

[illegible]

| Система координат МСК-29, зона 2 | | | | | Зона № 2 | | |
|--|---|------------|--|------------|---|---|-----------------------------------|
| Обозначение характерных точек границ | Координаты, м | | | | Метод опреде ления коор динат | Формулы, примененные для расчета средней квадратической погрешности определения координат характерных точек границ (Mt), с подставленными в такие формулы значениями и итоговые (вычисленные) значения Mt, м | Описание закрепле ния точки |
| | содержатся в Едином государственном реестре недвижимости | | определены в результате выполнения комплексных кадастровых работ | | | | |
| | X | Y | X | Y | | | |
| 1 | 2 | 3 | 4 | 5 | 6 | 7 | 8 |
| 25 | 638391.09 | 2534664.73 | 638391.09 | 2534664.73 | Метод спутни ковых геодези ческих измере ний (опреде лений) | 0.10 | - |
| 24 | 638390.84 | 2534664.69 | 638390.84 | 2534664.69 | Метод спутни ковых геодези ческих измере ний (опреде лений) | 0.10 | - |
| 88 | 638387.82 | 2534644.23 | 638387.82 | 2534644.23 | Метод спутни ковых геодези ческих измере ний (опреде лений) | 0.10 | - |
| 89 | 638387.52 | 2534642.78 | 638387.52 | 2534642.78 | Метод спутни ковых геодези ческих измере ний (опреде лений) | 0.10 | - |
| 90 | 638381.53 | 2534614.38 | 638381.53 | 2534614.38 | Метод спутни ковых геодези ческих измере ний (опреде лений) | 0.10 | - |
| | | | | | | | |

1. Сведения о характерных точках границ уточняемого земельного участка с кадастровым номером 29:26:010204:62 :

Система координат МСК-29, зона 2

Зона № 2

| Обозначение характерных точек границ | Координаты, м | | | | Метод опреде ления коор динат | Формулы, примененные для расчета средней квадратической погрешности определения координат характерных точек границ (Mt), с подставленными в такие формулы значениями и итоговые (вычисленные) значения Mt, м | Описание закрепле ния точки |
|--|---|------------|--|------------|---|---|-----------------------------------|
| | содержатся в Едином государственном реестре недвижимости | | определены в результате выполнения комплексных кадастровых работ | | | | |
| | X | Y | X | Y | | | |
| 1 | 2 | 3 | 4 | 5 | 6 | 7 | 8 |
| 91 | 638376.90 | 2534615.38 | 638376.90 | 2534615.38 | Метод спутни ковых геодези ческих измере ний (опреде лений) | 0.10 | - |
| 92 | 638362.11 | 2534618.77 | 638362.11 | 2534618.77 | Метод спутни ковых геодези ческих измере ний (опреде лений) | 0.10 | - |
| 93 | 638357.50 | 2534621.36 | 638357.50 | 2534621.36 | Метод спутни ковых геодези ческих измере ний (опреде лений) | 0.10 | - |
| 94 | 638353.80 | 2534622.06 | 638353.80 | 2534622.06 | Метод спутни ковых геодези ческих измере ний (опреде лений) | 0.10 | - |
| 95 | 638353.59 | 2534621.02 | 638353.59 | 2534621.02 | Метод спутни ковых геодези ческих измере ний (опреде лений) | 0.10 | - |

1. Сведения о характерных точках границ уточняемого земельного участка с кадастровым номером 29:26:010204:62 :

Система координат МСК-29, зона 2

Зона № 2

| Обозначение характерных точек границ | Координаты, м | | | | Метод опреде ления коор динат | Формулы, примененные для расчета средней квадратической погрешности определения координат характерных точек границ (Mt), с подставленными в такие формулы значениями и итоговые (вычисленные) значения Mt, м | Описание закрепле ния точки |
|--|---|------------|--|------------|---|---|-----------------------------------|
| | содержатся в Едином государственном реестре недвижимости | | определены в результате выполнения комплексных кадастровых работ | | | | |
| | X | Y | X | Y | | | |
| 1 | 2 | 3 | 4 | 5 | 6 | 7 | 8 |
| 96 | 638350.57 | 2534621.16 | 638350.57 | 2534621.16 | Метод спутни ковых геодези ческих измере ний (опреде лений) | 0.10 | - |
| 97 | 638350.89 | 2534622.66 | 638350.89 | 2534622.66 | Метод спутни ковых геодези ческих измере ний (опреде лений) | 0.10 | - |
| 98 | 638344.02 | 2534624.08 | 638344.02 | 2534624.08 | Метод спутни ковых геодези ческих измере ний (опреде лений) | 0.10 | - |
| 99 | 638342.94 | 2534617.97 | 638342.94 | 2534617.97 | Метод спутни ковых геодези ческих измере ний (опреде лений) | 0.10 | - |
| 100 | 638336.95 | 2534619.08 | 638336.95 | 2534619.08 | Метод спутни ковых геодези ческих измере ний (опреде лений) | 0.10 | - |

1. Сведения о характерных точках границ уточняемого земельного участка с кадастровым номером 29:26:010204:62 :

Система координат МСК-29, зона 2

Зона № 2

| Обозначение характерных точек границ | Координаты, м | | | | Метод опреде ления коор динат | Формулы, примененные для расчета средней квадратической погрешности определения координат характерных точек границ (Mt), с подставленными в такие формулы значениями и итоговые (вычисленные) значения Mt, м | Описание закрепле ния точки |
|--|---|------------|--|------------|---|---|-----------------------------------|
| | содержатся в Едином государственном реестре недвижимости | | определены в результате выполнения комплексных кадастровых работ | | | | |
| | X | Y | X | Y | | | |
| 1 | 2 | 3 | 4 | 5 | 6 | 7 | 8 |
| 101 | 638333.43 | 2534598.98 | 638333.43 | 2534598.98 | Метод спутни ковых геодези ческих измере ний (опреде лений) | 0.10 | - |
| 102 | 638341.15 | 2534582.99 | 638341.15 | 2534582.99 | Метод спутни ковых геодези ческих измере ний (опреде лений) | 0.10 | - |
| 103 | 638396.39 | 2534580.73 | 638396.39 | 2534580.73 | Метод спутни ковых геодези ческих измере ний (опреде лений) | 0.10 | - |
| 104 | 638403.73 | 2534582.85 | 638403.73 | 2534582.85 | Метод спутни ковых геодези ческих измере ний (опреде лений) | 0.10 | - |
| 105 | 638407.81 | 2534602.14 | 638407.81 | 2534602.14 | Метод спутни ковых геодези ческих измере ний (опреде лений) | 0.10 | - |

| 1. Сведения о характерных точках границ уточняемого земельного участка с кадастровым номером 29:26:010204:62 : | | | | | | | |
|--|---|-------------------------------------|--|---|---|---|-----------------------------------|
| Система координат МСК-29, зона 2 | | | | | | Зона № 2 | |
| Обозначение характерных точек границ | Координаты, м | | | | Метод опреде ления коор динат | Формулы, примененные для расчета средней квадратической погрешности определения координат характерных точек границ (Mt), с подставленными в такие формулы значениями и итоговые (вычисленные) значения Mt, м | Описание закрепле ния точки |
| | содержатся в Едином государственном реестре недвижимости | | определены в результате выполнения комплексных кадастровых работ | | | | |
| | X | Y | X | Y | | | |
| 1 | 2 | 3 | 4 | 5 | 6 | 7 | 8 |
| 106 | 638424.58 | 2534598.49 | 638424.58 | 2534598.49 | Метод спутни ковых геодези ческих измере ний (опреде лений) | 0.10 | - |
| 107 | 638430.40 | 2534626.35 | 638430.40 | 2534626.35 | Метод спутни ковых геодези ческих измере ний (опреде лений) | 0.10 | - |
| 83 | 638474.23 | 2534617.06 | 638474.23 | 2534617.06 | Метод спутни ковых геодези ческих измере ний (опреде лений) | 0.10 | - |
| 2. Сведения о частях границ уточняемого земельного участка с кадастровым номером 29:26:010204:62 : | | | | | | | |
| Обозначение части границ | | Горизонтальное проложение (S), м | Описание прохождения части границ | Сведения о согласовании местоположения границ (согласовано/спорное) | | | |
| от т. | до т. | | | | | | |
| 1 | 2 | 3 | 4 | 5 | | | |
| 83 | 84 | 5.85 | - | согласовано | | | |
| 105 | 106 | 17.16 | - | согласовано | | | |
| 104 | 105 | 19.72 | - | согласовано | | | |
| 103 | 104 | 7.64 | - | согласовано | | | |
| 102 | 103 | 55.29 | - | согласовано | | | |
| 101 | 102 | 17.76 | - | согласовано | | | |
| 100 | 101 | 20.41 | - | согласовано | | | |
| 99 | 100 | 6.09 | - | согласовано | | | |
| 98 | 99 | 6.20 | - | согласовано | | | |
| 97 | 98 | 7.02 | - | согласовано | | | |
| 96 | 97 | 1.53 | - | согласовано | | | |
| 95 | 96 | 3.02 | - | согласовано | | | |

| 2. Сведения о частях границ уточняемого земельного участка с кадастровым номером 29:26:010204:62 : | | | | |
|--|---|--|-----------------------------------|---|
| Обозначение части границ | | Горизонтальное проложение (S), м | Описание прохождения части границ | Сведения о согласовании местоположения границ (согласовано/спорное) |
| от т. | до т. | | | |
| 1 | 2 | 3 | 4 | 5 |
| 94 | 95 | 1.06 | - | согласовано |
| 93 | 94 | 3.77 | - | согласовано |
| 92 | 93 | 5.29 | - | согласовано |
| 91 | 92 | 15.17 | - | согласовано |
| 90 | 91 | 4.74 | - | согласовано |
| 89 | 90 | 29.02 | - | согласовано |
| 88 | 89 | 1.48 | - | согласовано |
| 24 | 88 | 20.68 | - | согласовано |
| 25 | 24 | 0.25 | - | согласовано |
| 26 | 25 | 2.33 | - | согласовано |
| 27 | 26 | 0.53 | - | согласовано |
| 28 | 27 | 5.40 | - | согласовано |
| 9 | 28 | 2.62 | - | согласовано |
| 10 | 9 | 32.03 | - | согласовано |
| 87 | 10 | 25.61 | - | согласовано |
| 86 | 87 | 22.74 | - | согласовано |
| 85 | 86 | 55.33 | - | согласовано |
| 84 | 85 | 35.91 | - | согласовано |
| 106 | 107 | 28.46 | - | согласовано |
| 107 | 83 | 44.80 | - | согласовано |
| 3. Сведения о характеристиках уточняемого земельного участка с кадастровым номером 29:26:010204:62 : | | | | |
| № п/п | Наименование характеристики | Значение характеристики | | |
| 1 | 2 | 3 | | |
| 1. | Адрес земельного участка | - | | |
| 1.1. | Сведения о местоположении земельного участка (при отсутствии адреса) в структурированном в соответствии с федеральной информационной адресной системой виде | - | | |
| 1.2. | Дополнительные сведения о местоположении земельного | - | | |
| 2. | Площадь земельного участка ± величина погрешности определения (вычисления) площади (Р ± ΔР), м2 | 7748 +/- 31 | | |
| 3. | Формула, примененная для расчета предельной допустимой погрешности определения площади земельного участка, с подставленными значениями и итоговые (вычисленные) значения (ΔР), м2 | $\Delta P = \pm 3,5 \times 0,10 \times \sqrt{7748} = \pm 31$ | | |
| 4. | Площадь земельного участка согласно сведениям Единого государственного реестра недвижимости (Ркад), м2 | 7745 | | |
| 5. | Оценка расхождения Р и Ркад (Р - Ркад), м2 | 3 | | |
| 6. | Предельные минимальный и максимальный размеры земельного участка (Рмин и Рмакс), м2 | - - | | |

| 3. Сведения о характеристиках уточняемого земельного участка с кадастровым номером 29:26:010204:62 : | | |
|---|---|---|
| № п/п | Наименование характеристики | Значение характеристики |
| 1 | 2 | 3 |
| 7. | Кадастровый номер или иной государственный учетный номер (инвентарный) объекта недвижимости, расположенного на земельном участке | 29:26:010204:439 29:26:010204:483 29:26:010204:501 29:26:010205:223 29:26:000000:454 29:26:010204:499 29:26:000000:456 29:26:010204:543 29:26:010204:540 29:26:010204:542 |
| 8. | Вид (виды) разрешенного использования | Для производственной |
| 8.1. | Дополнительные сведения об использовании земельного участка | - |
| 9. | Сведения о земельных участках (землях общего пользования, территории общего пользования), посредством которых обеспечивается доступ | Земли общего пользования |
| 10. | Иные сведения | Реестровая ошибка в отношении площади земельного участка с кадастровым номером 29:26:010204:62 проводилась в связи тем, что площадь земельного участка по существующим координатам и площадь по сведениям ЕГРН не совпадают. Ошибка возникла в следствии перехода из системы координат г. Архангельска в систему координат МСК-29. Увеличение площади составляет менее 1%. Земельный участок 29:26:010204:62 на праве собственности принадлежит АО "БЫТ". |
| 4. Пояснения к сведениям об уточняемом земельном участке с кадастровым номером 29:26:010204:62 : | | |
| 1. | - | |

Сведения об уточняемых земельных участках, необходимые для исправления реестровых ошибок в сведениях о местоположении их границ

1. Сведения о характерных точках границ уточняемого земельного участка с кадастровым номером 29:26:010204:155 :

Система координат МСК-29, зона 2

Зона № 2

| Обозначение характерных точек границ | Координаты, м | | | | Метод опреде ления коор динат | Формулы, примененные для расчета средней квадратической погрешности определения координат характерных точек границ (Mt), с подставленными в такие формулы значениями и итоговые (вычисленные) значения Mt, м | Описание закрепле ния точки |
|--|---|------------|--|------------|---|---|-----------------------------------|
| | содержатся в Едином государственном реестре недвижимости | | определены в результате выполнения комплексных кадастровых работ | | | | |
| | X | Y | X | Y | | | |
| 1 | 2 | 3 | 4 | 5 | 6 | 7 | 8 |
| 108 | 638477.61 | 2534567.14 | 638477.61 | 2534567.14 | Метод спутни ковых геодези ческих измере ний (опреде лений) | 0.10 | - |
| 109 | 638480.79 | 2534583.12 | 638480.79 | 2534583.12 | Метод спутни ковых геодези ческих измере ний (опреде лений) | 0.10 | - |
| 110 | 638485.30 | 2534620.14 | 638485.30 | 2534620.14 | Метод спутни ковых геодези ческих измере ний (опреде лений) | 0.10 | - |
| 84 | 638475.38 | 2534622.80 | 638475.38 | 2534622.80 | Метод спутни ковых геодези ческих измере ний (опреде лений) | 0.10 | - |
| 83 | 638474.23 | 2534617.06 | 638474.23 | 2534617.06 | Метод спутни ковых геодези ческих измере ний (опреде лений) | 0.10 | - |

1. Сведения о характерных точках границ уточняемого земельного участка с кадастровым номером 29:26:010204:155 :

Система координат МСК-29, зона 2

Зона № 2

| Обозначение характерных точек границ | Координаты, м | | | | Метод опреде ления коор динат | Формулы, примененные для расчета средней квадратической погрешности определения координат характерных точек границ (Mt), с подставленными в такие формулы значениями и итоговые (вычисленные) значения Mt, м | Описание закрепле ния точки |
|--|---|------------|--|------------|---|---|-----------------------------------|
| | содержатся в Едином государственном реестре недвижимости | | определены в результате выполнения комплексных кадастровых работ | | | | |
| | X | Y | X | Y | | | |
| 1 | 2 | 3 | 4 | 5 | 6 | 7 | 8 |
| 107 | 638430.40 | 2534626.35 | 638430.40 | 2534626.35 | Метод спутни ковых геодези ческих измере ний (опреде лений) | 0.10 | - |
| 106 | 638424.58 | 2534598.49 | 638424.58 | 2534598.49 | Метод спутни ковых геодези ческих измере ний (опреде лений) | 0.10 | - |
| 105 | 638407.81 | 2534602.14 | 638407.81 | 2534602.14 | Метод спутни ковых геодези ческих измере ний (опреде лений) | 0.10 | - |
| 104 | 638403.73 | 2534582.85 | 638403.73 | 2534582.85 | Метод спутни ковых геодези ческих измере ний (опреде лений) | 0.10 | - |
| 111 | 638422.32 | 2534578.90 | 638422.32 | 2534578.90 | Метод спутни ковых геодези ческих измере ний (опреде лений) | 0.10 | - |

| | | | | | | | |
|---|---|-------------------------------------|--|---|---|---|-----------------------------------|
| 1. Сведения о характерных точках границ уточняемого земельного участка с кадастровым номером 29:26:010204:155 : | | | | | | | |
| Система координат МСК-29, зона 2 | | | | | | Зона № 2 | |
| Обозначение характерных точек границ | Координаты, м | | | | Метод опреде ления коор динат | Формулы, примененные для расчета средней квадратической погрешности определения координат характерных точек границ (Mt), с подставленными в такие формулы значениями и итоговые (вычисленные) значения Mt, м | Описание закрепле ния точки |
| | содержатся в Едином государственном реестре недвижимости | | определены в результате выполнения комплексных кадастровых работ | | | | |
| | X | Y | X | Y | | | |
| 1 | 2 | 3 | 4 | 5 | 6 | 7 | 8 |
| 108 | 638477.61 | 2534567.14 | 638477.61 | 2534567.14 | Метод спутни ковых геодези ческих измере ний (опреде лений) | 0.10 | - |
| 2. Сведения о частях границ уточняемого земельного участка с кадастровым номером 29:26:010204:155 : | | | | | | | |
| Обозначение части границ | | Горизонтальное проложение (S), м | Описание прохождения части границ | Сведения о согласовании местоположения границ (согласовано/спорное) | | | |
| от т. | до т. | | | | | | |
| 1 | 2 | 3 | 4 | 5 | | | |
| 108 | 109 | 16.29 | - | согласовано | | | |
| 109 | 110 | 37.29 | - | согласовано | | | |
| 110 | 84 | 10.27 | - | согласовано | | | |
| 84 | 83 | 5.85 | - | согласовано | | | |
| 83 | 107 | 44.80 | - | согласовано | | | |
| 107 | 106 | 28.46 | - | согласовано | | | |
| 106 | 105 | 17.16 | - | согласовано | | | |
| 105 | 104 | 19.72 | - | согласовано | | | |
| 104 | 111 | 19.01 | - | согласовано | | | |
| 111 | 108 | 56.53 | - | согласовано | | | |
| 3. Сведения о характеристиках уточняемого земельного участка с кадастровым номером 29:26:010204:155 : | | | | | | | |
| № п/п | Наименование характеристики | | | Значение характеристики | | | |
| 1 | 2 | | | 3 | | | |
| 1. | Адрес земельного участка | | | - | | | |
| 1.1. | Сведения о местоположении земельного участка (при отсутствии адреса) в структурированном в соответствии с федеральной информационной адресной системой виде | | | - | | | |
| 1.2. | Дополнительные сведения о местоположении земельного | | | - | | | |
| 2. | Площадь земельного участка ± величина погрешности определения (вычисления) площади (Р ± ΔР), м2 | | | 3153 +/- 20 | | | |
| 3. | Формула, примененная для расчета предельной допустимой погрешности определения площади земельного участка, с подставленными значениями и итоговые (вычисленные) значения (ΔР), м2 | | | ΔР = ±3,5×0,10×√3153 = ± 20 | | | |

| 3. Сведения о характеристиках уточняемого земельного участка с кадастровым номером 29:26:010204:155 : | | |
|--|---|---|
| № п/п | Наименование характеристики | Значение характеристики |
| 1 | 2 | 3 |
| 4. | Площадь земельного участка согласно сведениям Единого государственного реестра недвижимости (Ркад), м2 | 3152 |
| 5. | Оценка расхождения Р и Ркад (Р - Ркад), м2 | 1 |
| 6. | Предельные минимальный и максимальный размеры земельного участка (Рмин и Рмакс), м2 | - - |
| 7. | Кадастровый номер или иной государственный учетный номер (инвентарный) объекта недвижимости, расположенного на земельном участке | - |
| 8. | Вид (виды) разрешенного использования | Строительство и эксплуатация складских помещений |
| 8.1. | Дополнительные сведения об использовании земельного участка | - |
| 9. | Сведения о земельных участках (землях общего пользования, территории общего пользования), посредством которых обеспечивается доступ | Земли общего пользования |
| 10. | Иные сведения | Реестровая ошибка в отношении площади земельного участка с кадастровым номером 29:26:010204:155 проводилась в связи тем, что площадь земельного участка по существующим координатам и площадь по сведениям ЕГРН не совпадают. Ошибка возникла в следствии перехода из системы координат г. Архангельска в систему координат МСК-29. Увеличение площади составляет менее 1%. |
| 4. Пояснения к сведениям об уточняемом земельном участке с кадастровым номером 29:26:010204:155 : | | |
| 1. | - | |

Сведения об уточняемых земельных участках, необходимые для исправления реестровых ошибок в сведениях о местоположении их границ

1. Сведения о характерных точках границ уточняемого земельного участка с кадастровым номером 29:26:010204:177 :

Система координат МСК-29, зона 2

Зона № 2

| Обозначение характерных точек границ | Координаты, м | | | | Метод опреде ления коор динат | Формулы, примененные для расчета средней квадратической погрешности определения координат характерных точек границ (Mt), с подставленными в такие формулы значениями и итоговые (вычисленные) значения Mt, м | Описание закрепле ния точки |
|--|---|------------|--|------------|---|---|-----------------------------------|
| | содержатся в Едином государственном реестре недвижимости | | определены в результате выполнения комплексных кадастровых работ | | | | |
| | X | Y | X | Y | | | |
| 1 | 2 | 3 | 4 | 5 | 6 | 7 | 8 |
| 112 | 638626.65 | 2534456.69 | 638626.65 | 2534456.69 | Метод спутни ковых геодези ческих измере ний (опреде лений) | 0.10 | - |
| 113 | 638587.97 | 2534536.34 | 638587.97 | 2534536.34 | Метод спутни ковых геодези ческих измере ний (опреде лений) | 0.10 | - |
| 114 | 638549.74 | 2534518.37 | 638549.74 | 2534518.37 | Метод спутни ковых геодези ческих измере ний (опреде лений) | 0.10 | - |
| 115 | 638542.43 | 2534535.36 | 638542.43 | 2534535.36 | Метод спутни ковых геодези ческих измере ний (опреде лений) | 0.10 | - |
| 116 | 638401.01 | 2534564.72 | 638401.01 | 2534564.72 | Метод спутни ковых геодези ческих измере ний (опреде лений) | 0.10 | - |

1. Сведения о характерных точках границ уточняемого земельного участка с кадастровым номером 29:26:010204:177 :

Система координат МСК-29, зона 2

Зона № 2

| Обозначение характерных точек границ | Координаты, м | | | | Метод опреде ления коор динат | Формулы, примененные для расчета средней квадратической погрешности определения координат характерных точек границ (Mt), с подставленными в такие формулы значениями и итоговые (вычисленные) значения Mt, м | Описание закрепле ния точки |
|--|---|------------|--|------------|---|---|-----------------------------------|
| | содержатся в Едином государственном реестре недвижимости | | определены в результате выполнения комплексных кадастровых работ | | | | |
| | X | Y | X | Y | | | |
| 1 | 2 | 3 | 4 | 5 | 6 | 7 | 8 |
| 117 | 638400.21 | 2534555.72 | 638400.21 | 2534555.72 | Метод спутни ковых геодези ческих измере ний (опреде лений) | 0.10 | - |
| 118 | 638368.99 | 2534561.40 | 638368.99 | 2534561.40 | Метод спутни ковых геодези ческих измере ний (опреде лений) | 0.10 | - |
| 119 | 638350.03 | 2534565.45 | 638350.03 | 2534565.45 | Метод спутни ковых геодези ческих измере ний (опреде лений) | 0.10 | - |
| 120 | 638368.95 | 2534524.71 | 638368.95 | 2534524.71 | Метод спутни ковых геодези ческих измере ний (опреде лений) | 0.10 | - |
| 121 | 638390.90 | 2534478.94 | 638390.90 | 2534478.94 | Метод спутни ковых геодези ческих измере ний (опреде лений) | 0.10 | - |

1. Сведения о характерных точках границ уточняемого земельного участка с кадастровым номером 29:26:010204:177 :

Система координат МСК-29, зона 2

Зона № 2

| Обозначение характерных точек границ | Координаты, м | | | | Метод опреде ления коор динат | Формулы, примененные для расчета средней квадратической погрешности определения координат характерных точек границ (Mt), с подставленными в такие формулы значениями и итоговые (вычисленные) значения Mt, м | Описание закрепле ния точки |
|--|---|------------|--|------------|---|---|-----------------------------------|
| | содержатся в Едином государственном реестре недвижимости | | определены в результате выполнения комплексных кадастровых работ | | | | |
| | X | Y | X | Y | | | |
| 1 | 2 | 3 | 4 | 5 | 6 | 7 | 8 |
| 122 | 638402.48 | 2534455.34 | 638402.48 | 2534455.34 | Метод спутни ковых геодези ческих измере ний (опреде лений) | 0.10 | - |
| 123 | 638415.39 | 2534460.80 | 638415.39 | 2534460.80 | Метод спутни ковых геодези ческих измере ний (опреде лений) | 0.10 | - |
| 124 | 638419.53 | 2534462.54 | 638419.53 | 2534462.54 | Метод спутни ковых геодези ческих измере ний (опреде лений) | 0.10 | - |
| 125 | 638425.75 | 2534464.87 | 638425.75 | 2534464.87 | Метод спутни ковых геодези ческих измере ний (опреде лений) | 0.10 | - |
| 126 | 638433.97 | 2534467.93 | 638433.97 | 2534467.93 | Метод спутни ковых геодези ческих измере ний (опреде лений) | 0.10 | - |

| 1. Сведения о характерных точках границ уточняемого земельного участка с кадастровым номером 29:26:010204:177 : | | | | | | | |
|---|---|-------------------------------------|--|---|---|---|-----------------------------------|
| Система координат МСК-29, зона 2 | | | | | | Зона № 2 | |
| Обозначение характерных точек границ | Координаты, м | | | | Метод опреде ления коор динат | Формулы, примененные для расчета средней квадратической погрешности определения координат характерных точек границ (Mt), с подставленными в такие формулы значениями и итоговые (вычисленные) значения Mt, м | Описание закрепле ния точки |
| | содержатся в Едином государственном реестре недвижимости | | определены в результате выполнения комплексных кадастровых работ | | | | |
| | X | Y | X | Y | | | |
| 1 | 2 | 3 | 4 | 5 | 6 | 7 | 8 |
| 127 | 638476.88 | 2534385.40 | 638476.88 | 2534385.40 | Метод спутни ковых геодези ческих измере ний (опреде лений) | 0.10 | - |
| 112 | 638626.65 | 2534456.69 | 638626.65 | 2534456.69 | Метод спутни ковых геодези ческих измере ний (опреде лений) | 0.10 | - |
| 2. Сведения о частях границ уточняемого земельного участка с кадастровым номером 29:26:010204:177 : | | | | | | | |
| Обозначение части границ | | Горизонтальное проложение (S), м | Описание прохождения части границ | Сведения о согласовании местоположения границ (согласовано/спорное) | | | |
| от т. | до т. | | | | | | |
| 1 | 2 | 3 | 4 | 5 | | | |
| 112 | 113 | 88.55 | - | согласовано | | | |
| 113 | 114 | 42.24 | - | согласовано | | | |
| 114 | 115 | 18.50 | - | согласовано | | | |
| 115 | 116 | 144.44 | - | согласовано | | | |
| 116 | 117 | 9.04 | - | согласовано | | | |
| 117 | 118 | 31.73 | - | согласовано | | | |
| 118 | 119 | 19.39 | - | согласовано | | | |
| 119 | 120 | 44.92 | - | согласовано | | | |
| 120 | 121 | 50.76 | - | согласовано | | | |
| 121 | 122 | 26.29 | - | согласовано | | | |
| 122 | 123 | 14.02 | - | согласовано | | | |
| 123 | 124 | 4.49 | - | согласовано | | | |
| 124 | 125 | 6.64 | - | согласовано | | | |
| 125 | 126 | 8.77 | - | согласовано | | | |
| 126 | 127 | 93.02 | - | согласовано | | | |
| 127 | 112 | 165.87 | - | согласовано | | | |

| 3. Сведения о характеристиках уточняемого земельного участка с кадастровым номером 29:26:010204:177 : | | |
|--|---|---|
| № п/п | Наименование характеристики | Значение характеристики |
| 1 | 2 | 3 |
| 1. | Адрес земельного участка | - |
| 1.1. | Сведения о местоположении земельного участка (при отсутствии адреса) в структурированном в соответствии с федеральной информационной адресной системой виде | - |
| 1.2. | Дополнительные сведения о местоположении земельного | - |
| 2. | Площадь земельного участка \pm величина погрешности определения (вычисления) площади ($P \pm \Delta P$), м2 | 26924 +/- 57 |
| 3. | Формула, примененная для расчета предельной допустимой погрешности определения площади земельного участка, с подставленными значениями и итоговые (вычисленные) значения (ΔP), м2 | $\Delta P = \pm 3,5 \times 0,10 \times \sqrt{26924} = \pm 57$ |
| 4. | Площадь земельного участка согласно сведениям Единого государственного реестра недвижимости (Ркад), м2 | 26916 |
| 5. | Оценка расхождения Р и Ркад ($P - P_{кад}$), м2 | 8 |
| 6. | Предельные минимальный и максимальный размеры земельного участка ($P_{мин}$ и $P_{макс}$), м2 | - - |
| 7. | Кадастровый номер или иной государственный учетный номер (инвентарный) объекта недвижимости, расположенного на земельном участке | 29:26:010208:1423 29:26:010204:504 29:26:000000:1438 29:26:000000:1476 29:26:010204:360 |
| 8. | Вид (виды) разрешенного использования | Использование в целях организации дополнительного образования детей |
| 8.1. | Дополнительные сведения об использовании земельного участка | - |
| 9. | Сведения о земельных участках (землях общего пользования, территории общего пользования), посредством которых обеспечивается доступ | Земли общего пользования |
| 10. | Иные сведения | Реестровая ошибка в отношении площади земельного участка с кадастровым номером 29:26:010204:177 проводилась в связи тем, что площадь земельного участка по существующим координатам и площадь по сведениям ЕГРН не совпадают. Ошибка возникла в следствии перехода из системы координат г. Архангельска в систему координат МСК-29. Увеличение площади составляет менее 1%. Земельный участок 29:26:010204:177 в постоянном (бессрочном) пользовании: Муниципальное образовательное учреждение дополнительного образования детей "Дом детского творчества". |
| 4. Пояснения к сведениям об уточняемом земельном участке с кадастровым номером 29:26:010204:177 : | | |
| 1. | - | |

Сведения об уточняемых земельных участках, необходимые для исправления реестровых ошибок в сведениях о местоположении их границ

1. Сведения о характерных точках границ уточняемого земельного участка с кадастровым номером 29:26:010204:187 :

Система координат МСК-29, зона 2

Зона № 2

| Обозначение характерных точек границ | Координаты, м | | | | Метод опреде ления коор динат | Формулы, примененные для расчета средней квадратической погрешности определения координат характерных точек границ (Mt), с подставленными в такие формулы значениями и итоговые (вычисленные) значения Mt, м | Описание закрепле ния точки |
|--|---|------------|--|------------|---|---|-----------------------------------|
| | содержатся в Едином государственном реестре недвижимости | | определены в результате выполнения комплексных кадастровых работ | | | | |
| | X | Y | X | Y | | | |
| 1 | 2 | 3 | 4 | 5 | 6 | 7 | 8 |
| 128 | 638290.70 | 2534507.59 | 638290.70 | 2534507.59 | Метод спутни ковых геодези ческих измере ний (опреде лений) | 0.10 | - |
| 129 | 638278.12 | 2534559.98 | 638278.12 | 2534559.98 | Метод спутни ковых геодези ческих измере ний (опреде лений) | 0.10 | - |
| 130 | 638239.15 | 2534550.79 | 638239.15 | 2534550.79 | Метод спутни ковых геодези ческих измере ний (опреде лений) | 0.10 | - |
| 131 | 638251.98 | 2534498.20 | 638251.98 | 2534498.20 | Метод спутни ковых геодези ческих измере ний (опреде лений) | 0.10 | - |
| 128 | 638290.70 | 2534507.59 | 638290.70 | 2534507.59 | Метод спутни ковых геодези ческих измере ний (опреде лений) | 0.10 | - |

| 2. Сведения о частях границ уточняемого земельного участка с кадастровым номером 29:26:010204:187 : | | | | |
|---|---|----------------------------------|--|---|
| Обозначение части границ | | Горизонтальное проложение (S), м | Описание прохождения части границ | Сведения о согласовании местоположения границ (согласовано/спорное) |
| от т. | до т. | | | |
| 1 | 2 | 3 | 4 | 5 |
| 128 | 129 | 53.88 | - | согласовано |
| 129 | 130 | 40.04 | - | согласовано |
| 130 | 131 | 54.13 | - | согласовано |
| 131 | 128 | 39.84 | - | согласовано |
| 3. Сведения о характеристиках уточняемого земельного участка с кадастровым номером 29:26:010204:187 : | | | | |
| № п/п | Наименование характеристики | | Значение характеристики | |
| 1 | 2 | | 3 | |
| 1. | Адрес земельного участка | | - | |
| 1.1. | Сведения о местоположении земельного участка (при отсутствии адреса) в структурированном в соответствии с федеральной информационной адресной системой виде | | - | |
| 1.2. | Дополнительные сведения о местоположении земельного | | - | |
| 2. | Площадь земельного участка ± величина погрешности определения (вычисления) площади ($P \pm \Delta P$), м ² | | 2157 +/- 16 | |
| 3. | Формула, примененная для расчета предельной допустимой погрешности определения площади земельного участка, с подставленными значениями и итоговые (вычисленные) значения (ΔP), м ² | | $\Delta P = \pm 3,5 \times 0,10 \times \sqrt{2157} = \pm 16$ | |
| 4. | Площадь земельного участка согласно сведениям Единого государственного реестра недвижимости (Ркад), м ² | | 2156 | |
| 5. | Оценка расхождения Р и Ркад ($P - P_{кад}$), м ² | | 1 | |
| 6. | Предельные минимальный и максимальный размеры земельного участка ($P_{мин}$ и $P_{макс}$), м ² | | - - | |
| 7. | Кадастровый номер или иной государственный учетный номер (инвентарный) объекта недвижимости, расположенного на земельном участке | | 29:26:010204:300 29:26:000000:585 | |
| 8. | Вид (виды) разрешенного использования | | Магазины | |
| 8.1. | Дополнительные сведения об использовании земельного участка | | - | |
| 9. | Сведения о земельных участках (землях общего пользования, территории общего пользования), посредством которых обеспечивается доступ | | Земли общего пользования | |
| 10. | Иные сведения | | Реестровая ошибка в отношении площади земельного участка с кадастровым номером 29:26:010204:187 проводилась в связи тем, что площадь земельного участка по существующим координатам и площадь по сведениям ЕГРН не совпадают. Ошибка возникла в следствии перехода из системы координат г. Архангельска в систему координат МСК-29. Увеличение площади составляет менее 1%. Земельный участок 29:26:010204:187 на праве собственности принадлежит Воронцову Олегу Владимировичу. | |

4. Пояснения к сведениям об уточняемом земельном участке с кадастровым номером 29:26:010204:187

| | |
|----|---|
| 1. | - |
| | |

Сведения об уточняемых земельных участках, необходимые для исправления реестровых ошибок в сведениях о местоположении их границ

1. Сведения о характерных точках границ уточняемого земельного участка с кадастровым номером 29:26:010204:230 :

Система координат МСК-29, зона 2

Зона № 2

| Обозначение характерных точек границ | Координаты, м | | | | Метод опреде ления коор динат | Формулы, примененные для расчета средней квадратической погрешности определения координат характерных точек границ (Mt), с подставленными в такие формулы значениями и итоговые (вычисленные) значения Mt, м | Описание закрепле ния точки |
|--|---|------------|--|------------|---|---|-----------------------------------|
| | содержатся в Едином государственном реестре недвижимости | | определены в результате выполнения комплексных кадастровых работ | | | | |
| | X | Y | X | Y | | | |
| 1 | 2 | 3 | 4 | 5 | 6 | 7 | 8 |
| 18 | 638377.40 | 2534704.41 | 638377.40 | 2534704.41 | Метод спутни ковых геодези ческих измере ний (опреде лений) | 0.10 | - |
| 17 | 638378.53 | 2534710.53 | 638378.53 | 2534710.53 | Метод спутни ковых геодези ческих измере ний (опреде лений) | 0.10 | - |
| 16 | 638379.42 | 2534710.94 | 638379.42 | 2534710.94 | Метод спутни ковых геодези ческих измере ний (опреде лений) | 0.10 | - |
| 15 | 638380.87 | 2534716.89 | 638380.87 | 2534716.89 | Метод спутни ковых геодези ческих измере ний (опреде лений) | 0.10 | - |
| 132 | 638316.90 | 2534727.69 | 638316.90 | 2534727.69 | Метод спутни ковых геодези ческих измере ний (опреде лений) | 0.10 | - |

| 1. Сведения о характерных точках границ уточняемого земельного участка с кадастровым номером 29:26:010204:230 : | | | | | | | |
|---|---|-------------------------------------|--|---|---|---|-----------------------------------|
| Система координат МСК-29, зона 2 | | | | | | Зона № 2 | |
| Обозначение характерных точек границ | Координаты, м | | | | Метод опреде ления коор динат | Формулы, примененные для расчета средней квадратической погрешности определения координат характерных точек границ (Mt), с подставленными в такие формулы значениями и итоговые (вычисленные) значения Mt, м | Описание закрепле ния точки |
| | содержатся в Едином государственном реестре недвижимости | | определены в результате выполнения комплексных кадастровых работ | | | | |
| | X | Y | X | Y | | | |
| 1 | 2 | 3 | 4 | 5 | 6 | 7 | 8 |
| 133 | 638314.73 | 2534714.88 | 638314.73 | 2534714.88 | Метод спутни ковых геодези ческих измере ний (опреде лений) | 0.10 | - |
| 134 | 638332.51 | 2534711.90 | 638332.51 | 2534711.90 | Метод спутни ковых геодези ческих измере ний (опреде лений) | 0.10 | - |
| 18 | 638377.40 | 2534704.41 | 638377.40 | 2534704.41 | Метод спутни ковых геодези ческих измере ний (опреде лений) | 0.10 | - |
| 2. Сведения о частях границ уточняемого земельного участка с кадастровым номером 29:26:010204:230 : | | | | | | | |
| Обозначение части границ | | Горизонтальное проложение (S), м | Описание прохождения части границ | Сведения о согласовании местоположения границ (согласовано/спорное) | | | |
| от т. | до т. | | | | | | |
| 1 | 2 | 3 | 4 | 5 | | | |
| 18 | 17 | 6.22 | - | согласовано | | | |
| 17 | 16 | 0.98 | - | согласовано | | | |
| 16 | 15 | 6.12 | - | согласовано | | | |
| 15 | 132 | 64.88 | - | согласовано | | | |
| 132 | 133 | 12.99 | - | согласовано | | | |
| 133 | 134 | 18.03 | - | согласовано | | | |
| 134 | 18 | 45.51 | - | согласовано | | | |

| 3. Сведения о характеристиках уточняемого земельного участка с кадастровым номером 29:26:010204:230 : | | |
|--|---|---|
| № п/п | Наименование характеристики | Значение характеристики |
| 1 | 2 | 3 |
| 1. | Адрес земельного участка | - |
| 1.1. | Сведения о местоположении земельного участка (при отсутствии адреса) в структурированном в соответствии с федеральной информационной адресной системой виде | - |
| 1.2. | Дополнительные сведения о местоположении земельного | - |
| 2. | Площадь земельного участка \pm величина погрешности определения (вычисления) площади ($P \pm \Delta P$), м2 | 830 +/- 10 |
| 3. | Формула, примененная для расчета предельной допустимой погрешности определения площади земельного участка, с подставленными значениями и итоговые (вычисленные) значения (ΔP), м2 | $\Delta P = \pm 3,5 \times 0,10 \times \sqrt{830} = \pm 10$ |
| 4. | Площадь земельного участка согласно сведениям Единого государственного реестра недвижимости (Ркад), м2 | 829 |
| 5. | Оценка расхождения Р и Ркад ($P - P_{кад}$), м2 | 1 |
| 6. | Предельные минимальный и максимальный размеры земельного участка ($P_{мин}$ и $P_{макс}$), м2 | - - |
| 7. | Кадастровый номер или иной государственный учетный номер (инвентарный) объекта недвижимости, расположенного на земельном участке | 29:26:010204:295 |
| 8. | Вид (виды) разрешенного использования | для реконструкции здания стрелкового тира |
| 8.1. | Дополнительные сведения об использовании земельного участка | - |
| 9. | Сведения о земельных участках (землях общего пользования, территории общего пользования), посредством которых обеспечивается доступ | Земли общего пользования |
| 10. | Иные сведения | Реестровая ошибка в отношении площади земельного участка с кадастровым номером 29:26:010204:230 проводилась в связи тем, что площадь земельного участка по существующим координатам и площадь по сведениям ЕГРН не совпадают. Ошибка возникла в следствии перехода из системы координат г. Архангельска в систему координат МСК-29. Увеличение площади составляет менее 1%. Земельный участок 29:26:010204:230 в собственности у Архангельской области, постоянное (бессрочное) пользование: государственное автономное учреждение Архангельской области "Региональный центр спортивной подготовки "Поморье". |
| 4. Пояснения к сведениям об уточняемом земельном участке с кадастровым номером 29:26:010204:230 : | | |
| 1. | - | |

Сведения об уточняемых земельных участках, необходимые для исправления реестровых ошибок в сведениях о местоположении их границ

1. Сведения о характерных точках границ уточняемого земельного участка с кадастровым номером 29:26:010204:231 :

Система координат МСК-29, зона 2

Зона № 2

| Обозначение характерных точек границ | Координаты, м | | | | Метод опреде ления коор динат | Формулы, примененные для расчета средней квадратической погрешности определения координат характерных точек границ (Mt), с подставленными в такие формулы значениями и итоговые (вычисленные) значения Mt, м | Описание закрепле ния точки |
|--|---|------------|--|------------|---|---|-----------------------------------|
| | содержатся в Едином государственном реестре недвижимости | | определены в результате выполнения комплексных кадастровых работ | | | | |
| | X | Y | X | Y | | | |
| 1 | 2 | 3 | 4 | 5 | 6 | 7 | 8 |
| 15 | 638380.87 | 2534716.89 | 638380.87 | 2534716.89 | Метод спутни ковых геодези ческих измере ний (опреде лений) | 0.10 | - |
| 14 | 638382.29 | 2534722.73 | 638382.29 | 2534722.73 | Метод спутни ковых геодези ческих измере ний (опреде лений) | 0.10 | - |
| 135 | 638372.16 | 2534724.12 | 638372.16 | 2534724.12 | Метод спутни ковых геодези ческих измере ний (опреде лений) | 0.10 | - |
| 136 | 638374.73 | 2534737.22 | 638374.73 | 2534737.22 | Метод спутни ковых геодези ческих измере ний (опреде лений) | 0.10 | - |
| 137 | 638385.51 | 2534862.34 | 638385.51 | 2534862.34 | Метод спутни ковых геодези ческих измере ний (опреде лений) | 0.10 | - |

1. Сведения о характерных точках границ уточняемого земельного участка с кадастровым номером 29:26:010204:231 :

Система координат МСК-29, зона 2

Зона № 2

| Обозначение характерных точек границ | Координаты, м | | | | Метод опреде ления коор динат | Формулы, примененные для расчета средней квадратической погрешности определения координат характерных точек границ (Mt), с подставленными в такие формулы значениями и итоговые (вычисленные) значения Mt, м | Описание закрепле ния точки |
|--|---|------------|--|------------|---|---|-----------------------------------|
| | содержатся в Едином государственном реестре недвижимости | | определены в результате выполнения комплексных кадастровых работ | | | | |
| | X | Y | X | Y | | | |
| 1 | 2 | 3 | 4 | 5 | 6 | 7 | 8 |
| 138 | 638387.22 | 2534873.28 | 638387.22 | 2534873.28 | Метод спутни ковых геодези ческих измере ний (опреде лений) | 0.10 | - |
| 139 | 638339.67 | 2534880.71 | 638339.67 | 2534880.71 | Метод спутни ковых геодези ческих измере ний (опреде лений) | 0.10 | - |
| 140 | 638335.24 | 2534856.20 | 638335.24 | 2534856.20 | Метод спутни ковых геодези ческих измере ний (опреде лений) | 0.10 | - |
| 141 | 638334.28 | 2534856.37 | 638334.28 | 2534856.37 | Метод спутни ковых геодези ческих измере ний (опреде лений) | 0.10 | - |
| 142 | 638320.83 | 2534775.63 | 638320.83 | 2534775.63 | Метод спутни ковых геодези ческих измере ний (опреде лений) | 0.10 | - |

| 1. Сведения о характерных точках границ уточняемого земельного участка с кадастровым номером 29:26:010204:231 : | | | | | | | |
|---|---|-------------------------------------|--|---|---|---|-----------------------------------|
| Система координат МСК-29, зона 2 | | | | | | Зона № 2 | |
| Обозначение характерных точек границ | Координаты, м | | | | Метод опреде ления коор динат | Формулы, примененные для расчета средней квадратической погрешности определения координат характерных точек границ (Mt), с подставленными в такие формулы значениями и итоговые (вычисленные) значения Mt, м | Описание закрепле ния точки |
| | содержатся в Едином государственном реестре недвижимости | | определены в результате выполнения комплексных кадастровых работ | | | | |
| | X | Y | X | Y | | | |
| 1 | 2 | 3 | 4 | 5 | 6 | 7 | 8 |
| 143 | 638325.04 | 2534774.92 | 638325.04 | 2534774.92 | Метод спутни ковых геодези ческих измере ний (опреде лений) | 0.10 | - |
| 132 | 638316.90 | 2534727.69 | 638316.90 | 2534727.69 | Метод спутни ковых геодези ческих измере ний (опреде лений) | 0.10 | - |
| 15 | 638380.87 | 2534716.89 | 638380.87 | 2534716.89 | Метод спутни ковых геодези ческих измере ний (опреде лений) | 0.10 | - |
| 2. Сведения о частях границ уточняемого земельного участка с кадастровым номером 29:26:010204:231 : | | | | | | | |
| Обозначение части границ | | Горизонтальное проложение (S), м | Описание прохождения части границ | Сведения о согласовании местоположения границ (согласовано/спорное) | | | |
| от т. | до т. | | | | | | |
| 1 | 2 | 3 | 4 | 5 | | | |
| 15 | 14 | 6.01 | - | согласовано | | | |
| 14 | 135 | 10.22 | - | согласовано | | | |
| 135 | 136 | 13.35 | - | согласовано | | | |
| 136 | 137 | 125.58 | - | согласовано | | | |
| 137 | 138 | 11.07 | - | согласовано | | | |
| 138 | 139 | 48.13 | - | согласовано | | | |
| 139 | 140 | 24.91 | - | согласовано | | | |
| 140 | 141 | 0.97 | - | согласовано | | | |
| 141 | 142 | 81.85 | - | согласовано | | | |
| 142 | 143 | 4.27 | - | согласовано | | | |
| 143 | 132 | 47.93 | - | согласовано | | | |
| 132 | 15 | 64.88 | - | согласовано | | | |

| 3. Сведения о характеристиках уточняемого земельного участка с кадастровым номером 29:26:010204:231 : | | |
|---|---|--|
| № п/п | Наименование характеристики | Значение характеристики |
| 1 | 2 | 3 |
| 1. | Адрес земельного участка | - |
| 1.1. | Сведения о местоположении земельного участка (при отсутствии адреса) в структурированном в соответствии с федеральной информационной адресной системой виде | - |
| 1.2. | Дополнительные сведения о местоположении земельного | - |
| 2. | Площадь земельного участка \pm величина погрешности определения (вычисления) площади ($P \pm \Delta P$), м2 | 8315 +/- 32 |
| 3. | Формула, примененная для расчета предельной допустимой погрешности определения площади земельного участка, с подставленными значениями и итоговые (вычисленные) значения (ΔP), м2 | $\Delta P = \pm 3,5 \times 0,10 \times \sqrt{8315} = \pm 32$ |
| 4. | Площадь земельного участка согласно сведениям Единого государственного реестра недвижимости (Ркад), м2 | 8312 |
| 5. | Оценка расхождения Р и Ркад ($P - P_{кад}$), м2 | 3 |
| 6. | Предельные минимальный и максимальный размеры земельного участка ($P_{мин}$ и $P_{макс}$), м2 | - - |
| 7. | Кадастровый номер или иной государственный учетный номер (инвентарный) объекта недвижимости, расположенного на земельном участке | 29:26:000000:446 29:26:000000:1598 |
| 8. | Вид (виды) разрешенного использования | Для оздоровительной деятельности |
| 8.1. | Дополнительные сведения об использовании земельного участка | - |
| 9. | Сведения о земельных участках (землях общего пользования, территории общего пользования), посредством которых обеспечивается доступ | Земли общего пользования |
| 10. | Иные сведения | Реестровая ошибка в отношении площади земельного участка с кадастровым номером 29:26:010204:231 проводилась в связи тем, что площадь земельного участка по существующим координатам и площадь по сведениям ЕГРН не совпадают. Ошибка возникла в следствии перехода из системы координат г. Архангельска в систему координат МСК-29. Увеличение площади составляет менее 1%. Земельный участок 29:26:010204:231 в собственности городского округа Архангельской области "Город Новодвинск". |
| 4. Пояснения к сведениям об уточняемом земельном участке с кадастровым номером 29:26:010204:231 : | | |
| 1. | - | |

Сведения об уточняемых земельных участках, необходимые для исправления реестровых ошибок в сведениях о местоположении их границ

1. Сведения о характерных точках границ уточняемого земельного участка с кадастровым номером 29:26:010204:234 :

Система координат МСК-29, зона 2

Зона № 2

| Обозначение характерных точек границ | Координаты, м | | | | Метод опреде ления коор динат | Формулы, примененные для расчета средней квадратической погрешности определения координат характерных точек границ (Mt), с подставленными в такие формулы значениями и итоговые (вычисленные) значения Mt, м | Описание закрепле ния точки |
|--|---|------------|--|------------|---|---|-----------------------------------|
| | содержатся в Едином государственном реестре недвижимости | | определены в результате выполнения комплексных кадастровых работ | | | | |
| | X | Y | X | Y | | | |
| 1 | 2 | 3 | 4 | 5 | 6 | 7 | 8 |
| 142 | 638320.83 | 2534775.63 | 638320.83 | 2534775.63 | Метод спутни ковых геодези ческих измере ний (опреде лений) | 0.10 | - |
| 141 | 638334.28 | 2534856.37 | 638334.28 | 2534856.37 | Метод спутни ковых геодези ческих измере ний (опреде лений) | 0.10 | - |
| 140 | 638335.24 | 2534856.20 | 638335.24 | 2534856.20 | Метод спутни ковых геодези ческих измере ний (опреде лений) | 0.10 | - |
| 139 | 638339.67 | 2534880.71 | 638339.67 | 2534880.71 | Метод спутни ковых геодези ческих измере ний (опреде лений) | 0.10 | - |
| 144 | 638304.70 | 2534886.17 | 638304.70 | 2534886.17 | Метод спутни ковых геодези ческих измере ний (опреде лений) | 0.10 | - |

1. Сведения о характерных точках границ уточняемого земельного участка с кадастровым номером 29:26:010204:234 :

Система координат МСК-29, зона 2

Зона № 2

| Обозначение характерных точек границ | Координаты, м | | | | Метод опреде ления коор динат | Формулы, примененные для расчета средней квадратической погрешности определения координат характерных точек границ (Mt), с подставленными в такие формулы значениями и итоговые (вычисленные) значения Mt, м | Описание закрепле ния точки |
|--|---|------------|--|------------|---|---|-----------------------------------|
| | содержатся в Едином государственном реестре недвижимости | | определены в результате выполнения комплексных кадастровых работ | | | | |
| | X | Y | X | Y | | | |
| 1 | 2 | 3 | 4 | 5 | 6 | 7 | 8 |
| 145 | 638303.24 | 2534876.78 | 638303.24 | 2534876.78 | Метод спутни ковых геодези ческих измере ний (опреде лений) | 0.10 | - |
| 146 | 638295.73 | 2534878.11 | 638295.73 | 2534878.11 | Метод спутни ковых геодези ческих измере ний (опреде лений) | 0.10 | - |
| 147 | 638293.36 | 2534864.40 | 638293.36 | 2534864.40 | Метод спутни ковых геодези ческих измере ний (опреде лений) | 0.10 | - |
| 148 | 638286.25 | 2534865.01 | 638286.25 | 2534865.01 | Метод спутни ковых геодези ческих измере ний (опреде лений) | 0.10 | - |
| 149 | 638271.44 | 2534775.13 | 638271.44 | 2534775.13 | Метод спутни ковых геодези ческих измере ний (опреде лений) | 0.10 | - |

1. Сведения о характерных точках границ уточняемого земельного участка с кадастровым номером 29:26:010204:234 :

Система координат МСК-29, зона 2

Зона № 2

| Обозначение характерных точек границ | Координаты, м | | | | Метод опреде ления коор динат | Формулы, примененные для расчета средней квадратической погрешности определения координат характерных точек границ (Mt), с подставленными в такие формулы значениями и итоговые (вычисленные) значения Mt, м | Описание закрепле ния точки |
|--|---|------------|--|------------|---|---|-----------------------------------|
| | содержатся в Едином государственном реестре недвижимости | | определены в результате выполнения комплексных кадастровых работ | | | | |
| | X | Y | X | Y | | | |
| 1 | 2 | 3 | 4 | 5 | 6 | 7 | 8 |
| 41 | 638304.79 | 2534770.93 | 638304.79 | 2534770.93 | Метод спутни ковых геодези ческих измере ний (опреде лений) | 0.10 | - |
| 40 | 638305.70 | 2534776.27 | 638305.70 | 2534776.27 | Метод спутни ковых геодези ческих измере ний (опреде лений) | 0.10 | - |
| 39 | 638315.36 | 2534774.87 | 638315.36 | 2534774.87 | Метод спутни ковых геодези ческих измере ний (опреде лений) | 0.10 | - |
| 150 | 638315.68 | 2534776.49 | 638315.68 | 2534776.49 | Метод спутни ковых геодези ческих измере ний (опреде лений) | 0.10 | - |
| 142 | 638320.83 | 2534775.63 | 638320.83 | 2534775.63 | Метод спутни ковых геодези ческих измере ний (опреде лений) | 0.10 | - |

[illegible]

| 2. Сведения о частях границ уточняемого земельного участка с кадастровым номером 29:26:010204:234 : | | | | |
|---|---|----------------------------------|--|---|
| Обозначение части границ | | Горизонтальное проложение (S), м | Описание прохождения части границ | Сведения о согласовании местоположения границ (согласовано/спорное) |
| от т. | до т. | | | |
| 1 | 2 | 3 | 4 | 5 |
| 142 | 141 | 81.85 | - | согласовано |
| 141 | 140 | 0.97 | - | согласовано |
| 140 | 139 | 24.91 | - | согласовано |
| 139 | 144 | 35.39 | - | согласовано |
| 144 | 145 | 9.50 | - | согласовано |
| 145 | 146 | 7.63 | - | согласовано |
| 146 | 147 | 13.91 | - | согласовано |
| 147 | 148 | 7.14 | - | согласовано |
| 148 | 149 | 91.09 | - | согласовано |
| 149 | 41 | 33.61 | - | согласовано |
| 41 | 40 | 5.42 | - | согласовано |
| 40 | 39 | 9.76 | - | согласовано |
| 39 | 150 | 1.65 | - | согласовано |
| 150 | 142 | 5.22 | - | согласовано |
| 3. Сведения о характеристиках уточняемого земельного участка с кадастровым номером 29:26:010204:234 : | | | | |
| № п/п | Наименование характеристики | | Значение характеристики | |
| 1 | 2 | | 3 | |
| 1. | Адрес земельного участка | | - | |
| 1.1. | Сведения о местоположении земельного участка (при отсутствии адреса) в структурированном в соответствии с федеральной информационной адресной системой виде | | - | |
| 1.2. | Дополнительные сведения о местоположении земельного | | - | |
| 2. | Площадь земельного участка ± величина погрешности определения (вычисления) площади ($P \pm \Delta P$), м ² | | 5263 +/- 25 | |
| 3. | Формула, примененная для расчета предельной допустимой погрешности определения площади земельного участка, с подставленными значениями и итоговые (вычисленные) значения (ΔP), м ² | | $\Delta P = \pm 3,5 \times 0,10 \times \sqrt{5263} = \pm 25$ | |
| 4. | Площадь земельного участка согласно сведениям Единого государственного реестра недвижимости ($R_{\text{кад}}$), м ² | | 5261 | |
| 5. | Оценка расхождения P и $R_{\text{кад}}$ ($P - R_{\text{кад}}$), м ² | | 2 | |
| 6. | Предельные минимальный и максимальный размеры земельного участка ($R_{\text{мин}}$ и $R_{\text{макс}}$), м ² | | - - | |
| 7. | Кадастровый номер или иной государственный учетный номер (инвентарный) объекта недвижимости, расположенного на земельном участке | | 29:26:010204:290 29:26:000000:446 29:26:000000:1598 | |
| 8. | Вид (виды) разрешенного использования | | Для оздоровительной деятельности | |
| 8.1. | Дополнительные сведения об использовании земельного участка | | - | |
| 9. | Сведения о земельных участках (землях общего пользования, территории общего пользования), посредством которых обеспечивается доступ | | Земли общего пользования | |

| | | |
|---|-----------------------------|--|
| 3. Сведения о характеристиках уточняемого земельного участка с кадастровым номером 29:26:010204:234 : | | |
| № п/п | Наименование характеристики | Значение характеристики |
| 1 | 2 | 3 |
| 10. | Иные сведения | Реестровая ошибка в отношении площади земельного участка с кадастровым номером 29:26:010204:234 проводилась в связи тем, что площадь земельного участка по существующим координатам и площадь по сведениям ЕГРН не совпадают. Ошибка возникла в следствии перехода из системы координат г. Архангельска в систему координат МСК-29. Увеличение площади составляет менее 1%. Земельный участок 29:26:010204:234 в собственности АО "БЫТ". |
| 4. Пояснения к сведениям об уточняемом земельном участке с кадастровым номером 29:26:010204:234 : | | |
| 1. | - | |
| | | |

Сведения об уточняемых земельных участках, необходимые для исправления реестровых ошибок в сведениях о местоположении их границ

1. Сведения о характерных точках границ уточняемого земельного участка с кадастровым номером 29:26:010204:235 :

Система координат МСК-29, зона 2

Зона № 2

| Обозначение характерных точек границ | Координаты, м | | | | Метод опреде ления коор динат | Формулы, примененные для расчета средней квадратической погрешности определения координат характерных точек границ (Mt), с подставленными в такие формулы значениями и итоговые (вычисленные) значения Mt, м | Описание закрепле ния точки |
|--|---|------------|--|------------|---|---|-----------------------------------|
| | содержатся в Едином государственном реестре недвижимости | | определены в результате выполнения комплексных кадастровых работ | | | | |
| | X | Y | X | Y | | | |
| 1 | 2 | 3 | 4 | 5 | 6 | 7 | 8 |
| 23 | 638372.75 | 2534668.55 | 638372.75 | 2534668.55 | Метод спутни ковых геодези ческих измере ний (опреде лений) | 0.10 | - |
| 22 | 638379.02 | 2534697.91 | 638379.02 | 2534697.91 | Метод спутни ковых геодези ческих измере ний (опреде лений) | 0.10 | - |
| 21 | 638379.44 | 2534697.84 | 638379.44 | 2534697.84 | Метод спутни ковых геодези ческих измере ний (опреде лений) | 0.10 | - |
| 20 | 638379.66 | 2534699.01 | 638379.66 | 2534699.01 | Метод спутни ковых геодези ческих измере ний (опреде лений) | 0.10 | - |
| 19 | 638377.93 | 2534704.29 | 638377.93 | 2534704.29 | Метод спутни ковых геодези ческих измере ний (опреде лений) | 0.10 | - |

1. Сведения о характерных точках границ уточняемого земельного участка с кадастровым номером 29:26:010204:235 :

Система координат МСК-29, зона 2

Зона № 2

| Обозначение характерных точек границ | Координаты, м | | | | Метод опреде ления коор динат | Формулы, примененные для расчета средней квадратической погрешности определения координат характерных точек границ (Mt), с подставленными в такие формулы значениями и итоговые (вычисленные) значения Mt, м | Описание закрепле ния точки |
|--|---|------------|--|------------|---|---|-----------------------------------|
| | содержатся в Едином государственном реестре недвижимости | | определены в результате выполнения комплексных кадастровых работ | | | | |
| | X | Y | X | Y | | | |
| 1 | 2 | 3 | 4 | 5 | 6 | 7 | 8 |
| 18 | 638377.40 | 2534704.41 | 638377.40 | 2534704.41 | Метод спутни ковых геодези ческих измере ний (опреде лений) | 0.10 | - |
| 134 | 638332.51 | 2534711.90 | 638332.51 | 2534711.90 | Метод спутни ковых геодези ческих измере ний (опреде лений) | 0.10 | - |
| 171 | 638331.10 | 2534704.86 | 638331.10 | 2534704.86 | Метод спутни ковых геодези ческих измере ний (опреде лений) | 0.10 | - |
| 172 | 638323.79 | 2534706.36 | 638323.79 | 2534706.36 | Метод спутни ковых геодези ческих измере ний (опреде лений) | 0.10 | - |
| 173 | 638317.60 | 2534681.52 | 638317.60 | 2534681.52 | Метод спутни ковых геодези ческих измере ний (опреде лений) | 0.10 | - |

1. Сведения о характерных точках границ уточняемого земельного участка с кадастровым номером 29:26:010204:235 :

Система координат МСК-29, зона 2

Зона № 2

| Обозначение характерных точек границ | Координаты, м | | | | Метод опреде ления коор динат | Формулы, примененные для расчета средней квадратической погрешности определения координат характерных точек границ (Mt), с подставленными в такие формулы значениями и итоговые (вычисленные) значения Mt, м | Описание закрепле ния точки |
|--|---|------------|--|------------|---|---|-----------------------------------|
| | содержатся в Едином государственном реестре недвижимости | | определены в результате выполнения комплексных кадастровых работ | | | | |
| | X | Y | X | Y | | | |
| 1 | 2 | 3 | 4 | 5 | 6 | 7 | 8 |
| 174 | 638336.57 | 2534676.30 | 638336.57 | 2534676.30 | Метод спутни ковых геодези ческих измере ний (опреде лений) | 0.10 | - |
| 23 | 638372.75 | 2534668.55 | 638372.75 | 2534668.55 | Метод спутни ковых геодези ческих измере ний (опреде лений) | 0.10 | - |
| | | | | | | - | |
| 175 | 638369.53 | 2534683.31 | 638369.53 | 2534683.31 | Метод спутни ковых геодези ческих измере ний (опреде лений) | 0.10 | - |
| 176 | 638372.54 | 2534693.58 | 638372.54 | 2534693.58 | Метод спутни ковых геодези ческих измере ний (опреде лений) | 0.10 | - |
| 177 | 638367.25 | 2534695.18 | 638367.25 | 2534695.18 | Метод спутни ковых геодези ческих измере ний (опреде лений) | 0.10 | - |

1. Сведения о характерных точках границ уточняемого земельного участка с кадастровым номером 29:26:010204:235 :

Система координат МСК-29, зона 2

Зона № 2

| Обозначение характерных точек границ | Координаты, м | | | | Метод опреде ления коор динат | Формулы, примененные для расчета средней квадратической погрешности определения координат характерных точек границ (Mt), с подставленными в такие формулы значениями и итоговые (вычисленные) значения Mt, м | Описание закрепле ния точки |
|--|---|------------|--|------------|---|---|-----------------------------------|
| | содержатся в Едином государственном реестре недвижимости | | определены в результате выполнения комплексных кадастровых работ | | | | |
| | X | Y | X | Y | | | |
| 1 | 2 | 3 | 4 | 5 | 6 | 7 | 8 |
| 178 | 638361.60 | 2534696.89 | 638361.60 | 2534696.89 | Метод спутни ковых геодези ческих измере ний (опреде лений) | 0.10 | - |
| 179 | 638356.18 | 2534698.52 | 638356.18 | 2534698.52 | Метод спутни ковых геодези ческих измере ний (опреде лений) | 0.10 | - |
| 180 | 638350.74 | 2534700.17 | 638350.74 | 2534700.17 | Метод спутни ковых геодези ческих измере ний (опреде лений) | 0.10 | - |
| 181 | 638345.24 | 2534701.83 | 638345.24 | 2534701.83 | Метод спутни ковых геодези ческих измере ний (опреде лений) | 0.10 | - |
| 182 | 638334.42 | 2534705.10 | 638334.42 | 2534705.10 | Метод спутни ковых геодези ческих измере ний (опреде лений) | 0.10 | - |

1. Сведения о характерных точках границ уточняемого земельного участка с кадастровым номером 29:26:010204:235 :

Система координат МСК-29, зона 2

Зона № 2

| Обозначение характерных точек границ | Координаты, м | | | | Метод опреде ления коор динат | Формулы, примененные для расчета средней квадратической погрешности определения координат характерных точек границ (Mt), с подставленными в такие формулы значениями и итоговые (вычисленные) значения Mt, м | Описание закрепле ния точки |
|--|---|------------|--|------------|---|---|-----------------------------------|
| | содержатся в Едином государственном реестре недвижимости | | определены в результате выполнения комплексных кадастровых работ | | | | |
| | X | Y | X | Y | | | |
| 1 | 2 | 3 | 4 | 5 | 6 | 7 | 8 |
| 183 | 638331.35 | 2534694.90 | 638331.35 | 2534694.90 | Метод спутни ковых геодези ческих измере ний (опреде лений) | 0.10 | - |
| 184 | 638336.89 | 2534693.22 | 638336.89 | 2534693.22 | Метод спутни ковых геодези ческих измере ний (опреде лений) | 0.10 | - |
| 185 | 638333.86 | 2534682.90 | 638333.86 | 2534682.90 | Метод спутни ковых геодези ческих измере ний (опреде лений) | 0.10 | - |
| 186 | 638339.10 | 2534681.33 | 638339.10 | 2534681.33 | Метод спутни ковых геодези ческих измере ний (опреде лений) | 0.10 | - |
| 187 | 638344.56 | 2534679.68 | 638344.56 | 2534679.68 | Метод спутни ковых геодези ческих измере ний (опреде лений) | 0.10 | - |

1. Сведения о характерных точках границ уточняемого земельного участка с кадастровым номером 29:26:010204:235 :

Система координат МСК-29, зона 2

Зона № 2

| Обозначение характерных точек границ | Координаты, м | | | | Метод опреде ления коор динат | Формулы, примененные для расчета средней квадратической погрешности определения координат характерных точек границ (Mt), с подставленными в такие формулы значениями и итоговые (вычисленные) значения Mt, м | Описание закрепле ния точки |
|--|---|------------|--|------------|---|---|-----------------------------------|
| | содержатся в Едином государственном реестре недвижимости | | определены в результате выполнения комплексных кадастровых работ | | | | |
| | X | Y | X | Y | | | |
| 1 | 2 | 3 | 4 | 5 | 6 | 7 | 8 |
| 188 | 638350.00 | 2534678.05 | 638350.00 | 2534678.05 | Метод спутни ковых геодези ческих измере ний (опреде лений) | 0.10 | - |
| 189 | 638355.39 | 2534676.42 | 638355.39 | 2534676.42 | Метод спутни ковых геодези ческих измере ний (опреде лений) | 0.10 | - |
| 190 | 638361.04 | 2534674.72 | 638361.04 | 2534674.72 | Метод спутни ковых геодези ческих измере ний (опреде лений) | 0.10 | - |
| 191 | 638364.14 | 2534684.95 | 638364.14 | 2534684.95 | Метод спутни ковых геодези ческих измере ний (опреде лений) | 0.10 | - |
| 175 | 638369.53 | 2534683.31 | 638369.53 | 2534683.31 | Метод спутни ковых геодези ческих измере ний (опреде лений) | 0.10 | - |

| 2. Сведения о частях границ уточняемого земельного участка с кадастровым номером 29:26:010204:235 : | | | | |
|---|---|----------------------------------|-----------------------------------|---|
| Обозначение части границ | | Горизонтальное проложение (S), м | Описание прохождения части границ | Сведения о согласовании местоположения границ (согласовано/спорное) |
| от т. | до т. | | | |
| 1 | 2 | 3 | 4 | 5 |
| 23 | 22 | 30.02 | - | согласовано |
| 189 | 190 | 5.90 | - | согласовано |
| 188 | 189 | 5.63 | - | согласовано |
| 187 | 188 | 5.68 | - | согласовано |
| 186 | 187 | 5.70 | - | согласовано |
| 185 | 186 | 5.47 | - | согласовано |
| 184 | 185 | 10.76 | - | согласовано |
| 183 | 184 | 5.79 | - | согласовано |
| 182 | 183 | 10.65 | - | согласовано |
| 181 | 182 | 11.30 | - | согласовано |
| 180 | 181 | 5.75 | - | согласовано |
| 179 | 180 | 5.68 | - | согласовано |
| 178 | 179 | 5.66 | - | согласовано |
| 190 | 191 | 10.69 | - | согласовано |
| 177 | 178 | 5.90 | - | согласовано |
| 175 | 176 | 10.70 | - | согласовано |
| | | | | |
| 174 | 23 | 37.00 | - | согласовано |
| 173 | 174 | 19.68 | - | согласовано |
| 172 | 173 | 25.60 | - | согласовано |
| 171 | 172 | 7.46 | - | согласовано |
| 134 | 171 | 7.18 | - | согласовано |
| 18 | 134 | 45.51 | - | согласовано |
| 19 | 18 | 0.54 | - | согласовано |
| 20 | 19 | 5.56 | - | согласовано |
| 21 | 20 | 1.19 | - | согласовано |
| 22 | 21 | 0.43 | - | согласовано |
| 176 | 177 | 5.53 | - | согласовано |
| 191 | 175 | 5.63 | - | согласовано |
| 3. Сведения о характеристиках уточняемого земельного участка с кадастровым номером 29:26:010204:235 : | | | | |
| № п/п | Наименование характеристики | | Значение характеристики | |
| 1 | 2 | | 3 | |
| 1. | Адрес земельного участка | | - | |
| 1.1. | Сведения о местоположении земельного участка (при отсутствии адреса) в структурированном в соответствии с федеральной информационной адресной системой виде | | - | |
| 1.2. | Дополнительные сведения о местоположении земельного | | - | |
| 2. | Площадь земельного участка ± величина погрешности определения (вычисления) площади ($P \pm \Delta P$), м2 | | 1160 +/- 12 | |

| 3. Сведения о характеристиках уточняемого земельного участка с кадастровым номером 29:26:010204:235 : | | |
|---|---|---|
| № п/п | Наименование характеристики | Значение характеристики |
| 1 | 2 | 3 |
| 3. | Формула, примененная для расчета предельной допустимой погрешности определения площади земельного участка, с подставленными значениями и итоговые (вычисленные) значения (ΔР), м2 | ΔР = ±3,5×0,10×√1160 = ± 12 |
| 4. | Площадь земельного участка согласно сведениям Единого государственного реестра недвижимости (Ркад), м2 | 1161 |
| 5. | Оценка расхождения Р и Ркад (Р - Ркад), м2 | 1 |
| 6. | Предельные минимальный и максимальный размеры земельного участка (Рмин и Рмакс), м2 | - - |
| 7. | Кадастровый номер или иной государственный учетный номер (инвентарный) объекта недвижимости, расположенного на земельном участке | 29:26:010204:330 |
| 8. | Вид (виды) разрешенного использования | Для размещения железобетонных гаражей |
| 8.1. | Дополнительные сведения об использовании земельного участка | - |
| 9. | Сведения о земельных участках (землях общего пользования, территории общего пользования), посредством которых обеспечивается доступ | Земли общего пользования |
| 10. | Иные сведения | Реестровая ошибка в отношении площади земельного участка с кадастровым номером 29:26:010204:235 проводилась в связи тем, что площадь земельного участка по существующим координатам и площадь по сведениям ЕГРН не совпадают. Ошибка возникла в следствии перехода из системы координат г. Архангельска в систему координат МСК-29. Увеличение площади составляет менее 1%. |
| 4. Пояснения к сведениям об уточняемом земельном участке с кадастровым номером 29:26:010204:235 : | | |
| 1. | - | |
| | | |

Сведения об уточняемых земельных участках, необходимые для исправления реестровых ошибок в сведениях о местоположении их границ

1. Сведения о характерных точках границ уточняемого земельного участка с кадастровым номером 29:26:010204:246 :

Система координат МСК-29, зона 2

Зона № 2

| Обозначение характерных точек границ | Координаты, м | | | | Метод опреде ления коор динат | Формулы, примененные для расчета средней квадратической погрешности определения координат характерных точек границ (Mt), с подставленными в такие формулы значениями и итоговые (вычисленные) значения Mt, м | Описание закрепле ния точки |
|--|---|------------|--|------------|---|---|-----------------------------------|
| | содержатся в Едином государственном реестре недвижимости | | определены в результате выполнения комплексных кадастровых работ | | | | |
| | X | Y | X | Y | | | |
| 1 | 2 | 3 | 4 | 5 | 6 | 7 | 8 |
| 151 | 638981.40 | 2534609.89 | 638981.40 | 2534609.89 | Метод спутни ковых геодези ческих измере ний (опреде лений) | 0.10 | - |
| 152 | 638985.87 | 2534613.92 | 638985.87 | 2534613.92 | Метод спутни ковых геодези ческих измере ний (опреде лений) | 0.10 | - |
| 153 | 638987.66 | 2534619.75 | 638987.66 | 2534619.75 | Метод спутни ковых геодези ческих измере ний (опреде лений) | 0.10 | - |
| 154 | 638989.05 | 2534625.50 | 638989.05 | 2534625.50 | Метод спутни ковых геодези ческих измере ний (опреде лений) | 0.10 | - |
| 155 | 638997.03 | 2534715.18 | 638997.03 | 2534715.18 | Метод спутни ковых геодези ческих измере ний (опреде лений) | 0.10 | - |

1. Сведения о характерных точках границ уточняемого земельного участка с кадастровым номером 29:26:010204:246 :

Система координат МСК-29, зона 2

Зона № 2

| Обозначение характерных точек границ | Координаты, м | | | | Метод опреде ления коор динат | Формулы, примененные для расчета средней квадратической погрешности определения координат характерных точек границ (Mt), с подставленными в такие формулы значениями и итоговые (вычисленные) значения Mt, м | Описание закрепле ния точки |
|--|---|------------|--|------------|---|---|-----------------------------------|
| | содержатся в Едином государственном реестре недвижимости | | определены в результате выполнения комплексных кадастровых работ | | | | |
| | X | Y | X | Y | | | |
| 1 | 2 | 3 | 4 | 5 | 6 | 7 | 8 |
| 156 | 638976.22 | 2534745.10 | 638976.22 | 2534745.10 | Метод спутни ковых геодези ческих измере ний (опреде лений) | 0.10 | - |
| 157 | 638857.55 | 2534759.77 | 638857.55 | 2534759.77 | Метод спутни ковых геодези ческих измере ний (опреде лений) | 0.10 | - |
| 158 | 638845.72 | 2534634.36 | 638845.72 | 2534634.36 | Метод спутни ковых геодези ческих измере ний (опреде лений) | 0.10 | - |
| 159 | 638845.64 | 2534630.97 | 638845.64 | 2534630.97 | Метод спутни ковых геодези ческих измере ний (опреде лений) | 0.10 | - |
| 160 | 638848.59 | 2534600.69 | 638848.59 | 2534600.69 | Метод спутни ковых геодези ческих измере ний (опреде лений) | 0.10 | - |

[illegible]

| 1. Сведения о характерных точках границ уточняемого земельного участка с кадастровым номером 29:26:010204:246 : | | | | | | | |
|---|---|-------------------------------------|--|---|---|---|-----------------------------------|
| Система координат МСК-29, зона 2 | | | | | | Зона № 2 | |
| Обозначение характерных точек границ | Координаты, м | | | | Метод опреде ления коор динат | Формулы, примененные для расчета средней квадратической погрешности определения координат характерных точек границ (Mt), с подставленными в такие формулы значениями и итоговые (вычисленные) значения Mt, м | Описание закрепле ния точки |
| | содержатся в Едином государственном реестре недвижимости | | определены в результате выполнения комплексных кадастровых работ | | | | |
| | X | Y | X | Y | | | |
| 1 | 2 | 3 | 4 | 5 | 6 | 7 | 8 |
| 161 | 638926.32 | 2534591.87 | 638926.32 | 2534591.87 | Метод спутни ковых геодези ческих измере ний (опреде лений) | 0.10 | - |
| 162 | 638938.15 | 2534590.77 | 638938.15 | 2534590.77 | Метод спутни ковых геодези ческих измере ний (опреде лений) | 0.10 | - |
| 163 | 638954.88 | 2534595.79 | 638954.88 | 2534595.79 | Метод спутни ковых геодези ческих измере ний (опреде лений) | 0.10 | - |
| 151 | 638981.40 | 2534609.89 | 638981.40 | 2534609.89 | Метод спутни ковых геодези ческих измере ний (опреде лений) | 0.10 | - |
| 2. Сведения о частях границ уточняемого земельного участка с кадастровым номером 29:26:010204:246 : | | | | | | | |
| Обозначение части границ | | Горизонтальное проложение (S), м | Описание прохождения части границ | Сведения о согласовании местоположения границ (согласовано/спорное) | | | |
| от т. | до т. | | | | | | |
| 1 | 2 | 3 | 4 | 5 | | | |
| 151 | 152 | 6.02 | - | согласовано | | | |
| 152 | 153 | 6.10 | - | согласовано | | | |
| 153 | 154 | 5.92 | - | согласовано | | | |
| 154 | 155 | 90.03 | - | согласовано | | | |
| 155 | 156 | 36.45 | - | согласовано | | | |
| 156 | 157 | 119.57 | - | согласовано | | | |

| 2. Сведения о частях границ уточняемого земельного участка с кадастровым номером 29:26:010204:246 : | | | | |
|---|---|----------------------------------|--|---|
| Обозначение части границ | | Горизонтальное проложение (S), м | Описание прохождения части границ | Сведения о согласовании местоположения границ (согласовано/спорное) |
| от т. | до т. | | | |
| 1 | 2 | 3 | 4 | 5 |
| 157 | 158 | 125.97 | - | согласовано |
| 158 | 159 | 3.39 | - | согласовано |
| 159 | 160 | 30.42 | - | согласовано |
| 160 | 161 | 78.23 | - | согласовано |
| 161 | 162 | 11.88 | - | согласовано |
| 162 | 163 | 17.47 | - | согласовано |
| 163 | 151 | 30.04 | - | согласовано |
| 3. Сведения о характеристиках уточняемого земельного участка с кадастровым номером 29:26:010204:246 : | | | | |
| № п/п | Наименование характеристики | | Значение характеристики | |
| 1 | 2 | | 3 | |
| 1. | Адрес земельного участка | | - | |
| 1.1. | Сведения о местоположении земельного участка (при отсутствии адреса) в структурированном в соответствии с федеральной информационной адресной системой виде | | - | |
| 1.2. | Дополнительные сведения о местоположении земельного | | - | |
| 2. | Площадь земельного участка ± величина погрешности определения (вычисления) площади ($P \pm \Delta P$), м2 | | 21655 +/- 52 | |
| 3. | Формула, примененная для расчета предельной допустимой погрешности определения площади земельного участка, с подставленными значениями и итоговые (вычисленные) значения (ΔP), м2 | | $\Delta P = \pm 3,5 \times 0,10 \times \sqrt{21655} = \pm 52$ | |
| 4. | Площадь земельного участка согласно сведениям Единого государственного реестра недвижимости (Ркад), м2 | | 21647 | |
| 5. | Оценка расхождения Р и Ркад ($P - P_{кад}$), м2 | | 8 | |
| 6. | Предельные минимальный и максимальный размеры земельного участка ($R_{мин}$ и $R_{макс}$), м2 | | - - | |
| 7. | Кадастровый номер или иной государственный учетный номер (инвентарный) объекта недвижимости, расположенного на земельном участке | | 29:26:010204:372 29:26:010204:375 29:26:010204:374 29:26:010204:373 29:26:010204:504 | |
| 8. | Вид (виды) разрешенного использования | | для эксплуатации объектов водоподготовки | |
| 8.1. | Дополнительные сведения об использовании земельного участка | | - | |
| 9. | Сведения о земельных участках (землях общего пользования, территории общего пользования), посредством которых обеспечивается доступ | | Земли общего пользования | |

| | | |
|---|-----------------------------|---|
| 3. Сведения о характеристиках уточняемого земельного участка с кадастровым номером 29:26:010204:246 : | | |
| № п/п | Наименование характеристики | Значение характеристики |
| 1 | 2 | 3 |
| 10. | Иные сведения | <p>Реестровая ошибка в отношении площади земельного участка с кадастровым номером 29:26:010204:246 проводилась в связи тем, что площадь земельного участка по существующим координатам и площадь по сведениям ЕГРН не совпадают. Ошибка возникла в следствии перехода из системы координат г. Архангельска в систему координат МСК-29. Увеличение площади составляет менее 1%. Земельный участок 29:26:010204:246 на праве собственности принадлежит Муниципальному образованию "Город Новодвинск".</p> |
| 4. Пояснения к сведениям об уточняемом земельном участке с кадастровым номером 29:26:010204:246 : | | |
| 1. | - | |

Сведения об уточняемых земельных участках, необходимые для исправления реестровых ошибок в сведениях о местоположении их границ

1. Сведения о характерных точках границ уточняемого земельного участка с кадастровым номером 29:26:010204:253 :

Система координат МСК-29, зона 2

Зона № 2

| Обозначение характерных точек границ | Координаты, м | | | | Метод опреде ления коор динат | Формулы, примененные для расчета средней квадратической погрешности определения координат характерных точек границ (Mt), с подставленными в такие формулы значениями и итоговые (вычисленные) значения Mt, м | Описание закрепле ния точки |
|--|---|------------|--|------------|---|---|-----------------------------------|
| | содержатся в Едином государственном реестре недвижимости | | определены в результате выполнения комплексных кадастровых работ | | | | |
| | X | Y | X | Y | | | |
| 1 | 2 | 3 | 4 | 5 | 6 | 7 | 8 |
| 164 | 638519.88 | 2534574.73 | 638519.88 | 2534574.73 | Метод спутни ковых геодези ческих измере ний (опреде лений) | 0.10 | - |
| 79 | 638546.07 | 2534698.55 | 638546.07 | 2534698.55 | Метод спутни ковых геодези ческих измере ний (опреде лений) | 0.10 | - |
| 165 | 638539.97 | 2534700.23 | 638539.97 | 2534700.23 | Метод спутни ковых геодези ческих измере ний (опреде лений) | 0.10 | - |
| 166 | 638537.83 | 2534700.82 | 638537.83 | 2534700.82 | Метод спутни ковых геодези ческих измере ний (опреде лений) | 0.10 | - |
| 167 | 638511.22 | 2534576.38 | 638511.22 | 2534576.38 | Метод спутни ковых геодези ческих измере ний (опреде лений) | 0.10 | - |

| | | | | | | | |
|---|---|----------------------------------|--|---|---|--|----------------------------|
| 1. Сведения о характерных точках границ уточняемого земельного участка с кадастровым номером 29:26:010204:253 : | | | | | | | |
| Система координат МСК-29, зона 2 | | | | | | Зона № 2 | |
| Обозначение характерных точек границ | Координаты, м | | | | Метод определения координат | Формулы, примененные для расчета средней квадратической погрешности определения координат характерных точек границ (Mt), с подставленными в такие формулы значениями и итоговые (вычисленные) значения Mt, м | Описание закрепления точки |
| | содержатся в Едином государственном реестре недвижимости | | определены в результате выполнения комплексных кадастровых работ | | | | |
| | X | Y | X | Y | | | |
| 1 | 2 | 3 | 4 | 5 | 6 | 7 | 8 |
| 164 | 638519.88 | 2534574.73 | 638519.88 | 2534574.73 | Метод спутниковых геодезических измерений (определений) | 0.10 | - |
| 2. Сведения о частях границ уточняемого земельного участка с кадастровым номером 29:26:010204:253 : | | | | | | | |
| Обозначение части границ | | Горизонтальное проложение (S), м | Описание прохождения части границ | Сведения о согласовании местоположения границ (согласовано/спорное) | | | |
| от т. | до т. | | | | | | |
| 1 | 2 | 3 | 4 | 5 | | | |
| 164 | 79 | 126.56 | - | согласовано | | | |
| 79 | 165 | 6.33 | - | согласовано | | | |
| 165 | 166 | 2.22 | - | согласовано | | | |
| 166 | 167 | 127.25 | - | согласовано | | | |
| 167 | 164 | 8.82 | - | согласовано | | | |
| 3. Сведения о характеристиках уточняемого земельного участка с кадастровым номером 29:26:010204:253 : | | | | | | | |
| № п/п | Наименование характеристики | | | Значение характеристики | | | |
| 1 | 2 | | | 3 | | | |
| 1. | Адрес земельного участка | | | - | | | |
| 1.1. | Сведения о местоположении земельного участка (при отсутствии адреса) в структурированном в соответствии с федеральной информационной адресной системой виде | | | - | | | |
| 1.2. | Дополнительные сведения о местоположении земельного | | | - | | | |
| 2. | Площадь земельного участка ± величина погрешности определения (вычисления) площади (P ± ΔP), м2 | | | 1101 +/- 12 | | | |
| 3. | Формула, примененная для расчета предельной допустимой погрешности определения площади земельного участка, с подставленными значениями и итоговые (вычисленные) значения (ΔP), м2 | | | $\Delta P = \pm 3,5 \times 0,10 \times \sqrt{1101} = \pm 12$ | | | |
| 4. | Площадь земельного участка согласно сведениям Единого государственного реестра недвижимости (Ркад), м2 | | | 1100 | | | |
| 5. | Оценка расхождения Р и Ркад (Р - Ркад), м2 | | | 1 | | | |
| 6. | Предельные минимальный и максимальный размеры земельного участка (Рмин и Рмакс), м2 | | | - - | | | |

| 3. Сведения о характеристиках уточняемого земельного участка с кадастровым номером 29:26:010204:253 : | | |
|---|---|--|
| № п/п | Наименование характеристики | Значение характеристики |
| 1 | 2 | 3 |
| 7. | Кадастровый номер или иной государственный учетный номер (инвентарный) объекта недвижимости, расположенного на земельном участке | - |
| 8. | Вид (виды) разрешенного использования | для размещения 28 капитальных гаражей |
| 8.1. | Дополнительные сведения об использовании земельного участка | - |
| 9. | Сведения о земельных участках (землях общего пользования, территории общего пользования), посредством которых обеспечивается доступ | Земли общего пользования |
| 10. | Иные сведения | Реестровая ошибка в отношении площади земельного участка с кадастровым номером 29:26:010204:253 проводилась в связи тем, что площадь земельного участка по существующим координатам и площадь по сведениям ЕГРН не совпадают. Ошибка возникла в следствии перехода из системы координат г. Архангельска в систему координат МСК-29. Увеличение площади составляет менее 1%. Земельный участок 29:26:010204:253 в аренде у ГПК "Механик-2". |
| 4. Пояснения к сведениям об уточняемом земельном участке с кадастровым номером 29:26:010204:253 : | | |
| 1. | - | |
| | | |

Сведения об уточняемых земельных участках, необходимые для исправления реестровых ошибок в сведениях о местоположении их границ

1. Сведения о характерных точках границ уточняемого земельного участка с кадастровым номером 29:26:010204:257 :

Система координат МСК-29, зона 2

Зона № 2

| Обозначение характерных точек границ | Координаты, м | | | | Метод опреде ления коор динат | Формулы, примененные для расчета средней квадратической погрешности определения координат характерных точек границ (Mt), с подставленными в такие формулы значениями и итоговые (вычисленные) значения Mt, м | Описание закрепле ния точки |
|--|---|------------|--|------------|---|---|-----------------------------------|
| | содержатся в Едином государственном реестре недвижимости | | определены в результате выполнения комплексных кадастровых работ | | | | |
| | X | Y | X | Y | | | |
| 1 | 2 | 3 | 4 | 5 | 6 | 7 | 8 |
| 168 | 638773.84 | 2534720.94 | 638773.84 | 2534720.94 | Метод спутни ковых геодези ческих измере ний (опреде лений) | 0.10 | - |
| 169 | 638787.91 | 2534803.28 | 638787.91 | 2534803.28 | Метод спутни ковых геодези ческих измере ний (опреде лений) | 0.10 | - |
| 35 | 638743.27 | 2534810.95 | 638743.27 | 2534810.95 | Метод спутни ковых геодези ческих измере ний (опреде лений) | 0.10 | - |
| 34 | 638734.85 | 2534761.36 | 638734.85 | 2534761.36 | Метод спутни ковых геодези ческих измере ний (опреде лений) | 0.10 | - |
| 170 | 638727.65 | 2534718.95 | 638727.65 | 2534718.95 | Метод спутни ковых геодези ческих измере ний (опреде лений) | 0.10 | - |

| | | | | | | | |
|---|---|----------------------------------|--|---|---|--|----------------------------|
| 1. Сведения о характерных точках границ уточняемого земельного участка с кадастровым номером 29:26:010204:257 : | | | | | | | |
| Система координат МСК-29, зона 2 | | | | | | Зона № 2 | |
| Обозначение характерных точек границ | Координаты, м | | | | Метод определения координат | Формулы, примененные для расчета средней квадратической погрешности определения координат характерных точек границ (Mt), с подставленными в такие формулы значениями и итоговые (вычисленные) значения Mt, м | Описание закрепления точки |
| | содержатся в Едином государственном реестре недвижимости | | определены в результате выполнения комплексных кадастровых работ | | | | |
| | X | Y | X | Y | | | |
| 1 | 2 | 3 | 4 | 5 | 6 | 7 | 8 |
| 168 | 638773.84 | 2534720.94 | 638773.84 | 2534720.94 | Метод спутниковых геодезических измерений (определений) | 0.10 | - |
| 2. Сведения о частях границ уточняемого земельного участка с кадастровым номером 29:26:010204:257 : | | | | | | | |
| Обозначение части границ | | Горизонтальное проложение (S), м | Описание прохождения части границ | Сведения о согласовании местоположения границ (согласовано/спорное) | | | |
| от т. | до т. | | | | | | |
| 1 | 2 | 3 | 4 | 5 | | | |
| 168 | 169 | 83.53 | - | согласовано | | | |
| 169 | 35 | 45.29 | - | согласовано | | | |
| 35 | 34 | 50.30 | - | согласовано | | | |
| 34 | 170 | 43.02 | - | согласовано | | | |
| 170 | 168 | 46.23 | - | согласовано | | | |
| 3. Сведения о характеристиках уточняемого земельного участка с кадастровым номером 29:26:010204:257 : | | | | | | | |
| № п/п | Наименование характеристики | | | Значение характеристики | | | |
| 1 | 2 | | | 3 | | | |
| 1. | Адрес земельного участка | | | - | | | |
| 1.1. | Сведения о местоположении земельного участка (при отсутствии адреса) в структурированном в соответствии с федеральной информационной адресной системой виде | | | - | | | |
| 1.2. | Дополнительные сведения о местоположении земельного | | | - | | | |
| 2. | Площадь земельного участка ± величина погрешности определения (вычисления) площади (P ± ΔP), м2 | | | 4001 +/- 22 | | | |
| 3. | Формула, примененная для расчета предельной допустимой погрешности определения площади земельного участка, с подставленными значениями и итоговые (вычисленные) значения (ΔP), м2 | | | $\Delta P = \pm 3,5 \times 0,10 \times \sqrt{4001} = \pm 22$ | | | |
| 4. | Площадь земельного участка согласно сведениям Единого государственного реестра недвижимости (Ркад), м2 | | | 4000 | | | |
| 5. | Оценка расхождения Р и Ркад (Р - Ркад), м2 | | | 1 | | | |
| 6. | Предельные минимальный и максимальный размеры земельного участка (Рмин и Рмакс), м2 | | | - - | | | |

| | | |
|---|---|--|
| 3. Сведения о характеристиках уточняемого земельного участка с кадастровым номером 29:26:010204:257 : | | |
| № п/п | Наименование характеристики | Значение характеристики |
| 1 | 2 | 3 |
| 7. | Кадастровый номер или иной государственный учетный номер (инвентарный) объекта недвижимости, расположенного на земельном участке | 29:26:000000:1693 29:26:000000:1692 |
| 8. | Вид (виды) разрешенного использования | для обслуживания и хранения автотранспорта с целью ведения предпринимательской деятельности |
| 8.1. | Дополнительные сведения об использовании земельного участка | - |
| 9. | Сведения о земельных участках (землях общего пользования, территории общего пользования), посредством которых обеспечивается доступ | Земли общего пользования |
| 10. | Иные сведения | Реестровая ошибка в отношении площади земельного участка с кадастровым номером 29:26:010204:257 проводилась в связи тем, что площадь земельного участка по существующим координатам и площадь по сведениям ЕГРН не совпадают. Ошибка возникла в следствии перехода из системы координат г. Архангельска в систему координат МСК-29. Увеличение площади составляет менее 1%. Земельный участок 29:26:010204:257 в аренде у ООО "Современные бетонные технологии". |
| 4. Пояснения к сведениям об уточняемом земельном участке с кадастровым номером 29:26:010204:257 : | | |
| 1. | - | |
| | | |

**Описание местоположения зданий, сооружений,
объектов незавершенного строительства на земельном участке**

**1. Сведения о характерных точках контура объекта недвижимости
с кадастровым номером : 29:26:010204:291 :**

Система координат МСК-29, зона 2

Зона № 2

| Обозначение характерных точек контура | Содержатся в Едином государственном реестре недвижимости | | | Определены в ходе выполнения комплексных кадастровых работ | | | Метод опреде ления коор динат | Формулы, примененные для расчета средней квадратической погрешности определения координат характерных точек (Mt), м, с подставленными в такие формулы значениями и итоговые (вычисленные) значения Mt, м |
|---|--|---|---------------|---|----------------|---------------|--|--|
| | Координаты, м | | Радиу с, м | Координаты, м | | Радиу с, м | | |
| | X | Y | R | X | Y | R | | |
| 1 | 2 | 3 | 4 | 5 | 6 | 7 | 8 | 9 |
| н12О | - | - | - | 639172.30 | 2534705.3 6 | - | Метод спутниковых геодезически х измерений (определени й) | 0.10 |
| н13О | - | - | - | 639175.17 | 2534723.7 4 | - | Метод спутниковых геодезически х измерений (определени й) | 0.10 |
| н14О | - | - | - | 639175.71 | 2534723.6 5 | - | Метод спутниковых геодезически х измерений (определени й) | 0.10 |
| н15О | - | - | - | 639177.38 | 2534735.1 4 | - | Метод спутниковых геодезически х измерений (определени й) | 0.10 |
| н16О | - | - | - | 639172.77 | 2534735.9 4 | - | Метод спутниковых геодезически х измерений (определени й) | 0.10 |
| н17О | - | - | - | 639172.79 | 2534736.0 9 | - | Метод спутниковых геодезически х измерений (определени й) | 0.10 |
| н18О | - | - | - | 639172.02 | 2534736.2 2 | - | Метод спутниковых геодезически х измерений (определени й) | 0.10 |
| н19О | - | - | - | 639172.00 | 2534736.0 8 | - | Метод спутниковых геодезически х измерений (определени й) | 0.10 |

1. Сведения о характерных точках контура объекта недвижимости с кадастровым номером : 29:26:010204:291 :

Система координат МСК-29, зона 2

Зона № 2

| Обозначение характерных точек контура | Содержатся в Едином государственном реестре недвижимости | | | Определены в ходе выполнения комплексных кадастровых работ | | | Метод опреде ления коор динат | Формулы, примененные для расчета средней квадратической погрешности определения координат характерных точек (Mt), м, с подставленными в такие формулы значениями и итоговые (вычисленные) значения Mt, м |
|---|--|---|---------------|---|----------------|---------------|--|--|
| | Координаты, м | | Радиу с, м | Координаты, м | | Радиу с, м | | |
| | X | Y | R | X | Y | R | | |
| 1 | 2 | 3 | 4 | 5 | 6 | 7 | 8 | 9 |
| н200 | - | - | - | 639168.32 | 2534736.7 2 | - | Метод спутниковых геодезически х измерений (определени й) | 0.10 |
| н210 | - | - | - | 639168.35 | 2534736.8 6 | - | Метод спутниковых геодезически х измерений (определени й) | 0.10 |
| н220 | - | - | - | 639167.58 | 2534737.0 0 | - | Метод спутниковых геодезически х измерений (определени й) | 0.10 |
| н230 | - | - | - | 639167.55 | 2534736.8 5 | - | Метод спутниковых геодезически х измерений (определени й) | 0.10 |
| н240 | - | - | - | 639163.87 | 2534737.4 8 | - | Метод спутниковых геодезически х измерений (определени й) | 0.10 |
| н250 | - | - | - | 639163.90 | 2534737.6 4 | - | Метод спутниковых геодезически х измерений (определени й) | 0.10 |
| н260 | - | - | - | 639163.11 | 2534737.7 8 | - | Метод спутниковых геодезически х измерений (определени й) | 0.10 |
| н270 | - | - | - | 639163.08 | 2534737.6 3 | - | Метод спутниковых геодезически х измерений (определени й) | 0.10 |

1. Сведения о характерных точках контура объекта недвижимости с кадастровым номером : 29:26:010204:291 :

Система координат МСК-29, зона 2

Зона № 2

| Обозначение характерных точек контура | Содержатся в Едином государственном реестре недвижимости | | | Определены в ходе выполнения комплексных кадастровых работ | | | Метод опреде ления коор динат | Формулы, примененные для расчета средней квадратической погрешности определения координат характерных точек (Mt), м, с подставленными в такие формулы значениями и итоговые (вычисленные) значения Mt, м |
|---|--|---|---------------|---|----------------|---------------|--|--|
| | Координаты, м | | Радиу с, м | Координаты, м | | Радиу с, м | | |
| | X | Y | R | X | Y | R | | |
| 1 | 2 | 3 | 4 | 5 | 6 | 7 | 8 | 9 |
| н28О | - | - | - | 639159.29 | 2534738.2 9 | - | Метод спутниковых геодезически х измерений (определени й) | 0.10 |
| н29О | - | - | - | 639159.37 | 2534739.0 6 | - | Метод спутниковых геодезически х измерений (определени й) | 0.10 |
| н30О | - | - | - | 639159.20 | 2534739.8 5 | - | Метод спутниковых геодезически х измерений (определени й) | 0.10 |
| н31О | - | - | - | 639158.74 | 2534740.6 0 | - | Метод спутниковых геодезически х измерений (определени й) | 0.10 |
| н32О | - | - | - | 639157.90 | 2534741.2 3 | - | Метод спутниковых геодезически х измерений (определени й) | 0.10 |
| н33О | - | - | - | 639156.96 | 2534741.4 4 | - | Метод спутниковых геодезически х измерений (определени й) | 0.10 |
| н34О | - | - | - | 639156.13 | 2534741.3 2 | - | Метод спутниковых геодезически х измерений (определени й) | 0.10 |
| н35О | - | - | - | 639155.26 | 2534740.8 4 | - | Метод спутниковых геодезически х измерений (определени й) | 0.10 |

1. Сведения о характерных точках контура объекта недвижимости с кадастровым номером : 29:26:010204:291 :

Система координат МСК-29, зона 2

Зона № 2

| Обозначение характерных точек контура | Содержатся в Едином государственном реестре недвижимости | | | Определены в ходе выполнения комплексных кадастровых работ | | | Метод опреде ления коор динат | Формулы, примененные для расчета средней квадратической погрешности определения координат характерных точек (Mt), м, с подставленными в такие формулы значениями и итоговые (вычисленные) значения Mt, м |
|---|--|---|---------------|---|----------------|---------------|--|--|
| | Координаты, м | | Радиу с, м | Координаты, м | | Радиу с, м | | |
| | X | Y | R | X | Y | R | | |
| 1 | 2 | 3 | 4 | 5 | 6 | 7 | 8 | 9 |
| н36О | - | - | - | 639154.67 | 2534740.1 0 | - | Метод спутниковых геодезически х измерений (определени й) | 0.10 |
| н37О | - | - | - | 639154.41 | 2534739.2 7 | - | Метод спутниковых геодезически х измерений (определени й) | 0.10 |
| н38О | - | - | - | 639138.90 | 2534741.7 3 | - | Метод спутниковых геодезически х измерений (определени й) | 0.10 |
| н39О | - | - | - | 639137.06 | 2534730.0 6 | - | Метод спутниковых геодезически х измерений (определени й) | 0.10 |
| н40О | - | - | - | 639142.14 | 2534729.2 1 | - | Метод спутниковых геодезически х измерений (определени й) | 0.10 |
| н41О | - | - | - | 639142.07 | 2534728.9 8 | - | Метод спутниковых геодезически х измерений (определени й) | 0.10 |
| н42О | - | - | - | 639145.64 | 2534728.4 5 | - | Метод спутниковых геодезически х измерений (определени й) | 0.10 |
| н43О | - | - | - | 639145.67 | 2534728.6 2 | - | Метод спутниковых геодезически х измерений (определени й) | 0.10 |

1. Сведения о характерных точках контура объекта недвижимости с кадастровым номером : 29:26:010204:291 :

Система координат МСК-29, зона 2

Зона № 2

| Обозначение характерных точек контура | Содержатся в Едином государственном реестре недвижимости | | | Определены в ходе выполнения комплексных кадастровых работ | | | Метод опреде ления коор динат | Формулы, примененные для расчета средней квадратической погрешности определения координат характерных точек (Mt), м, с подставленными в такие формулы значениями и итоговые (вычисленные) значения Mt, м |
|---|--|---|---------------|---|----------------|---------------|--|--|
| | Координаты, м | | Радиу с, м | Координаты, м | | Радиу с, м | | |
| | X | Y | R | X | Y | R | | |
| 1 | 2 | 3 | 4 | 5 | 6 | 7 | 8 | 9 |
| н44О | - | - | - | 639150.64 | 2534727.7 9 | - | Метод спутниковых геодезически х измерений (определени й) | 0.10 |
| н45О | - | - | - | 639150.35 | 2534726.0 1 | - | Метод спутниковых геодезически х измерений (определени й) | 0.10 |
| н46О | - | - | - | 639157.06 | 2534724.9 1 | - | Метод спутниковых геодезически х измерений (определени й) | 0.10 |
| н47О | - | - | - | 639155.68 | 2534715.4 3 | - | Метод спутниковых геодезически х измерений (определени й) | 0.10 |
| н48О | - | - | - | 639141.97 | 2534717.5 7 | - | Метод спутниковых геодезически х измерений (определени й) | 0.10 |
| н49О | - | - | - | 639140.89 | 2534710.5 9 | - | Метод спутниковых геодезически х измерений (определени й) | 0.10 |
| н50О | - | - | - | 639154.59 | 2534708.4 2 | - | Метод спутниковых геодезически х измерений (определени й) | 0.10 |
| н51О | - | - | - | 639154.58 | 2534708.1 7 | - | Метод спутниковых геодезически х измерений (определени й) | 0.10 |

| 1. Сведения о характерных точках контура объекта недвижимости с кадастровым номером : 29:26:010204:291 : | | | | | | | | |
|---|---|---|---------------|---|----------------|---------------|---|--|
| Система координат МСК-29, зона 2 | | | | | | | | Зона № 2 |
| Обозначение характерных точек контура | Содержатся в Едином государственном реестре недвижимости | | | Определены в ходе выполнения комплексных кадастровых работ | | | Метод опреде ления коор динат | Формулы, примененные для расчета средней квадратической погрешности определения координат характерных точек (Mt), м, с подставленными в такие формулы значениями и итоговые (вычисленные) значения Mt, м |
| | Координаты, м | | Радиу с, м | Координаты, м | | Радиу с, м | | |
| | X | Y | R | X | Y | R | | |
| 1 | 2 | 3 | 4 | 5 | 6 | 7 | 8 | 9 |
| n12O | - | - | - | 639172.30 | 2534705.3 6 | - | Метод спутниковых геодезически х измерений (определени й) | 0.10 |
| 2. Сведения о характеристиках объекта недвижимости с кадастровым номером : 29:26:010204:291 : | | | | | | | | |
| № п/п | Наименование характеристики | | | | | | Значение характеристики | |
| 1 | 2 | | | | | | 3 | |
| 1. | Вид объекта недвижимости | | | | | | здание | |
| 2. | Ранее присвоенный государственный учетный номер (инвентарный) здания, сооружения, объекта незавершенного строительства | | | | | | - | |
| 3. | Кадастровый номер земельного участка (земельных участков), в границах которого (которых) расположены здание, сооружение, объект незавершенного строительства | | | | | | 29:26:010204:59 | |
| 4. | Уникальный учетный номер кадастрового квартала, в границах которого расположены здание, сооружение, объект незавершенного строительства | | | | | | 29:26:010204 | |
| 5. | Адрес здания, сооружения, объекта незавершенного строительства | | | | | | 164900, Российская Федерация, Архангельская область, городской округ "город Новодвинск", город Новодвинск, улица Фронтовых бригад, дом 25 | |
| 5.1. | Сведения о местоположении здания, сооружения, объекта незавершенного строительства (при отсутствии адреса) в структурированном в соответствии с федеральной информационной адресной системой виде | | | | | | - | |
| 5.2. | Дополнительные сведения о местоположении | | | | | | - | |
| 6. | Иные сведения | | | | | | - | |
| 3. Пояснения к сведениям об объекте недвижимости с кадастровым номером 29:26:010204:291 : | | | | | | | | |
| 1. | - | | | | | | | |

**Описание местоположения зданий, сооружений,
объектов незавершенного строительства на земельном участке**

**1. Сведения о характерных точках контура объекта недвижимости
с кадастровым номером : 29:26:010204:304 :**

Система координат МСК-29, зона 2

Зона № 2

| Обозначение характерных точек контура | Содержатся в Едином государственном реестре недвижимости | | | Определены в ходе выполнения комплексных кадастровых работ | | | Метод опреде ления коор динат | Формулы, примененные для расчета средней квадратической погрешности определения координат характерных точек (Mt), м, с подставленными в такие формулы значениями и итоговые (вычисленные) значения Mt, м |
|---|--|---|---------------|---|----------------|---------------|--|--|
| | Координаты, м | | Радиу с, м | Координаты, м | | Радиу с, м | | |
| | X | Y | R | X | Y | R | | |
| 1 | 2 | 3 | 4 | 5 | 6 | 7 | 8 | 9 |
| н52О | - | - | - | 638380.74 | 2534616.7 0 | - | Метод спутниковых геодезически х измерений (определени й) | 0.10 |
| н53О | - | - | - | 638389.13 | 2534656.3 4 | - | Метод спутниковых геодезически х измерений (определени й) | 0.10 |
| н54О | - | - | - | 638377.18 | 2534658.7 9 | - | Метод спутниковых геодезически х измерений (определени й) | 0.10 |
| н55О | - | - | - | 638368.77 | 2534619.1 3 | - | Метод спутниковых геодезически х измерений (определени й) | 0.10 |
| н52О | - | - | - | 638380.74 | 2534616.7 0 | - | Метод спутниковых геодезически х измерений (определени й) | 0.10 |

**2. Сведения о характеристиках объекта недвижимости
с кадастровым номером : 29:26:010204:304 :**

| № п/п | Наименование характеристики | Значение характеристики |
|-------|--|-------------------------|
| 1 | 2 | 3 |
| 1. | Вид объекта недвижимости | здание |
| 2. | Ранее присвоенный государственный учетный номер (инвентарный) здания, сооружения, объекта незавершенного строительства | - |
| 3. | Кадастровый номер земельного участка (земельных участков), в границах которого (которых) расположены здание, сооружение, объект незавершенного строительства | 29:26:010204:211 |

2. Сведения о характеристиках объекта недвижимости с кадастровым номером : 29:26:010204:304 :

| № п/п | Наименование характеристики | Значение характеристики |
|-------|---|--|
| 1 | 2 | 3 |
| 4. | Уникальный учетный номер кадастрового квартала, в границах которого расположены здание, сооружение, объект незавершенного строительства | 29:26:010204 |
| 5. | Адрес здания, сооружения, объекта незавершенного строительства | 164900, Российская Федерация, Архангельская область, городской округ "город Новодвинск", город Новодвинск, улица Ворошилова, дом 6 |
| 5.1. | Сведения о местоположении здания, сооружения, объекта незавершенного строительства (при отсутствии адреса) в структурированном в соответствии с федеральной информационной адресной системой виде | - |
| 5.2. | Дополнительные сведения о местоположении | - |
| 6. | Иные сведения | - |

3. Пояснения к сведениям об объекте недвижимости с кадастровым номером 29:26:010204:304 :

| | |
|----|---|
| 1. | - |
|----|---|

**Описание местоположения зданий, сооружений,
объектов незавершенного строительства на земельном участке**

**1. Сведения о характерных точках контура объекта недвижимости
с кадастровым номером : 29:26:010204:367 :**

Система координат МСК-29, зона 2

Зона № 2

| Обозначение характерных точек контура | Содержатся в Едином государственном реестре недвижимости | | | Определены в ходе выполнения комплексных кадастровых работ | | | Метод опреде ления коор динат | Формулы, примененные для расчета средней квадратической погрешности определения координат характерных точек (Mt), м, с подставленными в такие формулы значениями и итоговые (вычисленные) значения Mt, м |
|---|--|---|---------------|---|----------------|---------------|--|--|
| | Координаты, м | | Радиу с, м | Координаты, м | | Радиу с, м | | |
| | X | Y | R | X | Y | R | | |
| 1 | 2 | 3 | 4 | 5 | 6 | 7 | 8 | 9 |
| н56О | - | - | - | 639063.90 | 2534750.5 7 | - | Метод спутниковых геодезически х измерений (определени й) | 0.10 |
| н57О | - | - | - | 639065.16 | 2534759.0 7 | - | Метод спутниковых геодезически х измерений (определени й) | 0.10 |
| н58О | - | - | - | 639063.79 | 2534759.2 8 | - | Метод спутниковых геодезически х измерений (определени й) | 0.10 |
| н59О | - | - | - | 639064.49 | 2534763.3 0 | - | Метод спутниковых геодезически х измерений (определени й) | 0.10 |
| н60О | - | - | - | 639062.25 | 2534763.6 9 | - | Метод спутниковых геодезически х измерений (определени й) | 0.10 |
| н61О | - | - | - | 639061.54 | 2534759.6 3 | - | Метод спутниковых геодезически х измерений (определени й) | 0.10 |
| н62О | - | - | - | 639038.97 | 2534763.1 4 | - | Метод спутниковых геодезически х измерений (определени й) | 0.10 |
| н63О | - | - | - | 639039.53 | 2534766.7 7 | - | Метод спутниковых геодезически х измерений (определени й) | 0.10 |

1. Сведения о характерных точках контура объекта недвижимости с кадастровым номером : 29:26:010204:367 :

Система координат МСК-29, зона 2

Зона № 2

| Обозначение характерных точек контура | Содержатся в Едином государственном реестре недвижимости | | | Определены в ходе выполнения комплексных кадастровых работ | | | Метод опреде ления коор динат | Формулы, примененные для расчета средней квадратической погрешности определения координат характерных точек (Mt), м, с подставленными в такие формулы значениями и итоговые (вычисленные) значения Mt, м |
|---|--|---|---------------|---|----------------|---------------|--|--|
| | Координаты, м | | Радиу с, м | Координаты, м | | Радиу с, м | | |
| | X | Y | R | X | Y | R | | |
| 1 | 2 | 3 | 4 | 5 | 6 | 7 | 8 | 9 |
| н64О | - | - | - | 639037.68 | 2534767.0 5 | - | Метод спутниковых геодезически х измерений (определени й) | 0.10 |
| н65О | - | - | - | 639037.11 | 2534763.4 3 | - | Метод спутниковых геодезически х измерений (определени й) | 0.10 |
| н66О | - | - | - | 639035.51 | 2534763.6 8 | - | Метод спутниковых геодезически х измерений (определени й) | 0.10 |
| н67О | - | - | - | 639035.21 | 2534753.5 5 | - | Метод спутниковых геодезически х измерений (определени й) | 0.10 |
| н56О | - | - | - | 639063.90 | 2534750.5 7 | - | Метод спутниковых геодезически х измерений (определени й) | 0.10 |

2. Сведения о характеристиках объекта недвижимости с кадастровым номером : 29:26:010204:367 :

| № п/п | Наименование характеристики | Значение характеристики |
|-------|--|-------------------------|
| 1 | 2 | 3 |
| 1. | Вид объекта недвижимости | здание |
| 2. | Ранее присвоенный государственный учетный номер (инвентарный) здания, сооружения, объекта незавершенного строительства | - |
| 3. | Кадастровый номер земельного участка (земельных участков), в границах которого (которых) расположены здание, сооружение, объект незавершенного строительства | 29:26:010204:73 |
| 4. | Уникальный учетный номер кадастрового квартала, в границах которого расположены здание, сооружение, объект незавершенного строительства | 29:26:010204 |

**2. Сведения о характеристиках объекта недвижимости
с кадастровым номером : 29:26:010204:367 :**

| № п/п | Наименование характеристики | Значение характеристики |
|-------|---|---|
| 1 | 2 | 3 |
| 5. | Адрес здания, сооружения, объекта незавершенного строительства | 164900, Российская Федерация, Архангельская область, городской округ "город Новодвинск", город Новодвинск, улица Фронтовых бригад, дом 23, корпус 1 |
| 5.1. | Сведения о местоположении здания, сооружения, объекта незавершенного строительства (при отсутствии адреса) в структурированном в соответствии с федеральной информационной адресной системой виде | - |
| 5.2. | Дополнительные сведения о местоположении | - |
| 6. | Иные сведения | - |

3. Пояснения к сведениям об объекте недвижимости с кадастровым номером 29:26:010204:367 :

| | |
|----|---|
| 1. | - |
|----|---|

**Описание местоположения зданий, сооружений,
объектов незавершенного строительства на земельном участке**

**1. Сведения о характерных точках контура объекта недвижимости
с кадастровым номером : 29:26:010204:378 :**

Система координат МСК-29, зона 2

Зона № 2

| Обозначение характерных точек контура | Содержатся в Едином государственном реестре недвижимости | | | Определены в ходе выполнения комплексных кадастровых работ | | | Метод опреде ления коор динат | Формулы, примененные для расчета средней квадратической погрешности определения координат характерных точек (Mt), м, с подставленными в такие формулы значениями и итоговые (вычисленные) значения Mt, м |
|---|--|---|---------------|---|----------------|---------------|--|--|
| | Координаты, м | | Радиу с, м | Координаты, м | | Радиу с, м | | |
| | X | Y | R | X | Y | R | | |
| 1 | 2 | 3 | 4 | 5 | 6 | 7 | 8 | 9 |
| н68О | - | - | - | 638363.52 | 2534642.1 1 | - | Метод спутниковых геодезически х измерений (определени й) | 0.10 |
| н69О | - | - | - | 638364.18 | 2534645.1 1 | - | Метод спутниковых геодезически х измерений (определени й) | 0.10 |
| н70О | - | - | - | 638362.88 | 2534645.3 9 | - | Метод спутниковых геодезически х измерений (определени й) | 0.10 |
| н71О | - | - | - | 638364.16 | 2534651.1 5 | - | Метод спутниковых геодезически х измерений (определени й) | 0.10 |
| н72О | - | - | - | 638362.01 | 2534651.6 3 | - | Метод спутниковых геодезически х измерений (определени й) | 0.10 |
| н73О | - | - | - | 638360.74 | 2534645.8 7 | - | Метод спутниковых геодезически х измерений (определени й) | 0.10 |
| н74О | - | - | - | 638359.12 | 2534646.2 2 | - | Метод спутниковых геодезически х измерений (определени й) | 0.10 |
| н75О | - | - | - | 638362.90 | 2534664.2 4 | - | Метод спутниковых геодезически х измерений (определени й) | 0.10 |

1. Сведения о характерных точках контура объекта недвижимости с кадастровым номером : 29:26:010204:378 :

Система координат МСК-29, зона 2

Зона № 2

| Обозначение характерных точек контура | Содержатся в Едином государственном реестре недвижимости | | | Определены в ходе выполнения комплексных кадастровых работ | | | Метод опреде ления коор динат | Формулы, примененные для расчета средней квадратической погрешности определения координат характерных точек (Mt), м, с подставленными в такие формулы значениями и итоговые (вычисленные) значения Mt, м |
|---|--|---|---------------|---|----------------|---------------|--|--|
| | Координаты, м | | Радиу с, м | Координаты, м | | Радиу с, м | | |
| | X | Y | R | X | Y | R | | |
| 1 | 2 | 3 | 4 | 5 | 6 | 7 | 8 | 9 |
| н76О | - | - | - | 638356.52 | 2534665.4 3 | - | Метод спутниковых геодезически х измерений (определени й) | 0.10 |
| н77О | - | - | - | 638352.25 | 2534645.0 3 | - | Метод спутниковых геодезически х измерений (определени й) | 0.10 |
| н78О | - | - | - | 638358.62 | 2534643.8 3 | - | Метод спутниковых геодезически х измерений (определени й) | 0.10 |
| н79О | - | - | - | 638358.49 | 2534643.2 2 | - | Метод спутниковых геодезически х измерений (определени й) | 0.10 |
| н68О | - | - | - | 638363.52 | 2534642.1 1 | - | Метод спутниковых геодезически х измерений (определени й) | 0.10 |

2. Сведения о характеристиках объекта недвижимости с кадастровым номером : 29:26:010204:378 :

| № п/п | Наименование характеристики | Значение характеристики |
|-------|--|-------------------------|
| 1 | 2 | 3 |
| 1. | Вид объекта недвижимости | здание |
| 2. | Ранее присвоенный государственный учетный номер (инвентарный) здания, сооружения, объекта незавершенного строительства | - |
| 3. | Кадастровый номер земельного участка (земельных участков), в границах которого (которых) расположены здание, сооружение, объект незавершенного строительства | 29:26:010204:211 |
| 4. | Уникальный учетный номер кадастрового квартала, в границах которого расположены здание, сооружение, объект незавершенного строительства | 29:26:010204 |

**2. Сведения о характеристиках объекта недвижимости
с кадастровым номером : 29:26:010204:378 :**

| № п/п | Наименование характеристики | Значение характеристики |
|--------------|---|--|
| 1 | 2 | 3 |
| 5. | Адрес здания, сооружения, объекта незавершенного строительства | 164900, Российская Федерация, Архангельская область, городской округ "город Новодвинск", город Новодвинск, улица Ворошилова, дом 6 |
| 5.1. | Сведения о местоположении здания, сооружения, объекта незавершенного строительства (при отсутствии адреса) в структурированном в соответствии с федеральной информационной адресной системой виде | - |
| 5.2. | Дополнительные сведения о местоположении | - |
| 6. | Иные сведения | - |

3. Пояснения к сведениям об объекте недвижимости с кадастровым номером 29:26:010204:378 :

| | |
|----|---|
| 1. | - |
|----|---|

**Описание местоположения зданий, сооружений,
объектов незавершенного строительства на земельном участке**

**1. Сведения о характерных точках контура объекта недвижимости
с кадастровым номером : 29:26:010204:410 :**

Система координат МСК-29, зона 2

Зона № 2

| Обозначение характерных точек контура | Содержатся в Едином государственном реестре недвижимости | | | Определены в ходе выполнения комплексных кадастровых работ | | | Метод опреде ления коор динат | Формулы, примененные для расчета средней квадратической погрешности определения координат характерных точек (Mt), м, с подставленными в такие формулы значениями и итоговые (вычисленные) значения Mt, м |
|---|--|---|---------------|---|----------------|---------------|--|--|
| | Координаты, м | | Радиу с, м | Координаты, м | | Радиу с, м | | |
| | X | Y | R | X | Y | R | | |
| 1 | 2 | 3 | 4 | 5 | 6 | 7 | 8 | 9 |
| н80О | - | - | - | 638310.55 | 2534652.0 1 | - | Метод спутниковых геодезически х измерений (определени й) | 0.10 |
| н81О | - | - | - | 638312.00 | 2534658.5 1 | - | Метод спутниковых геодезически х измерений (определени й) | 0.10 |
| н82О | - | - | - | 638313.92 | 2534658.0 2 | - | Метод спутниковых геодезически х измерений (определени й) | 0.10 |
| н83О | - | - | - | 638315.06 | 2534662.7 9 | - | Метод спутниковых геодезически х измерений (определени й) | 0.10 |
| н84О | - | - | - | 638313.05 | 2534663.2 4 | - | Метод спутниковых геодезически х измерений (определени й) | 0.10 |
| н85О | - | - | - | 638315.91 | 2534675.9 9 | - | Метод спутниковых геодезически х измерений (определени й) | 0.10 |
| н86О | - | - | - | 638308.93 | 2534677.5 5 | - | Метод спутниковых геодезически х измерений (определени й) | 0.10 |
| н87О | - | - | - | 638303.56 | 2534653.5 6 | - | Метод спутниковых геодезически х измерений (определени й) | 0.10 |

| 1. Сведения о характерных точках контура объекта недвижимости с кадастровым номером : 29:26:010204:410 : | | | | | | | | |
|---|---|---|---------------|---|----------------|---------------|--|--|
| Система координат МСК-29, зона 2 | | | | | | | | Зона № 2 |
| Обозначение характерных точек контура | Содержатся в Едином государственном реестре недвижимости | | | Определены в ходе выполнения комплексных кадастровых работ | | | Метод опреде ления коор динат | Формулы, примененные для расчета средней квадратической погрешности определения координат характерных точек (Mt), м, с подставленными в такие формулы значениями и итоговые (вычисленные) значения Mt, м |
| | Координаты, м | | Радиу с, м | Координаты, м | | Радиу с, м | | |
| | X | Y | R | X | Y | R | | |
| 1 | 2 | 3 | 4 | 5 | 6 | 7 | 8 | 9 |
| н800 | - | - | - | 638310.55 | 2534652.0 1 | - | Метод спутниковых геодезически х измерений (определени й) | 0.10 |
| 2. Сведения о характеристиках объекта недвижимости с кадастровым номером : 29:26:010204:410 : | | | | | | | | |
| № п/п | Наименование характеристики | | | | | | Значение характеристики | |
| 1 | 2 | | | | | | 3 | |
| 1. | Вид объекта недвижимости | | | | | | здание | |
| 2. | Ранее присвоенный государственный учетный номер (инвентарный) здания, сооружения, объекта незавершенного строительства | | | | | | - | |
| 3. | Кадастровый номер земельного участка (земельных участков), в границах которого (которых) расположены здание, сооружение, объект незавершенного строительства | | | | | | 29:26:010204:211 | |
| 4. | Уникальный учетный номер кадастрового квартала, в границах которого расположены здание, сооружение, объект незавершенного строительства | | | | | | 29:26:010204 | |
| 5. | Адрес здания, сооружения, объекта незавершенного строительства | | | | | | 164900, Российская Федерация, Архангельская область, городской округ "город Новодвинск", город Новодвинск, улица Ворошилова, дом 6 | |
| 5.1. | Сведения о местоположении здания, сооружения, объекта незавершенного строительства (при отсутствии адреса) в структурированном в соответствии с федеральной информационной адресной системой виде | | | | | | - | |
| 5.2. | Дополнительные сведения о местоположении | | | | | | - | |
| 6. | Иные сведения | | | | | | - | |
| 3. Пояснения к сведениям об объекте недвижимости с кадастровым номером 29:26:010204:410 : | | | | | | | | |
| 1. | - | | | | | | | |

**Описание местоположения зданий, сооружений,
объектов незавершенного строительства на земельном участке**

**1. Сведения о характерных точках контура объекта недвижимости
с кадастровым номером : 29:26:010204:439 :**

Система координат МСК-29, зона 2

Зона № 2

| Обозначение характерных точек контура | Содержатся в Едином государственном реестре недвижимости | | | Определены в ходе выполнения комплексных кадастровых работ | | | Метод опреде ления коор динат | Формулы, примененные для расчета средней квадратической погрешности определения координат характерных точек (Mt), м, с подставленными в такие формулы значениями и итоговые (вычисленные) значения Mt, м |
|---|--|---|---------------|---|----------------|---------------|--|--|
| | Координаты, м | | Радиу с, м | Координаты, м | | Радиу с, м | | |
| | X | Y | R | X | Y | R | | |
| 1 | 2 | 3 | 4 | 5 | 6 | 7 | 8 | 9 |
| н88О | - | - | - | 638397.12 | 2534581.0 2 | - | Метод спутниковых геодезически х измерений (определени й) | 0.10 |
| н89О | - | - | - | 638397.59 | 2534593.7 8 | - | Метод спутниковых геодезически х измерений (определени й) | 0.10 |
| н90О | - | - | - | 638349.21 | 2534595.9 4 | - | Метод спутниковых геодезически х измерений (определени й) | 0.10 |
| н91О | - | - | - | 638349.27 | 2534597.2 8 | - | Метод спутниковых геодезически х измерений (определени й) | 0.10 |
| н92О | - | - | - | 638347.27 | 2534597.3 7 | - | Метод спутниковых геодезически х измерений (определени й) | 0.10 |
| н93О | - | - | - | 638347.21 | 2534596.0 4 | - | Метод спутниковых геодезически х измерений (определени й) | 0.10 |
| н94О | - | - | - | 638342.78 | 2534596.2 3 | - | Метод спутниковых геодезически х измерений (определени й) | 0.10 |
| н95О | - | - | - | 638339.86 | 2534596.4 3 | - | Метод спутниковых геодезически х измерений (определени й) | 0.10 |

1. Сведения о характерных точках контура объекта недвижимости с кадастровым номером : 29:26:010204:439 :

Система координат МСК-29, зона 2

Зона № 2

| Обозначение характерных точек контура | Содержатся в Едином государственном реестре недвижимости | | | Определены в ходе выполнения комплексных кадастровых работ | | | Метод опреде ления коор динат | Формулы, примененные для расчета средней квадратической погрешности определения координат характерных точек (Mt), м, с подставленными в такие формулы значениями и итоговые (вычисленные) значения Mt, м |
|---|--|---|---------------|---|----------------|---------------|--|--|
| | Координаты, м | | Радиу с, м | Координаты, м | | Радиу с, м | | |
| | X | Y | R | X | Y | R | | |
| 1 | 2 | 3 | 4 | 5 | 6 | 7 | 8 | 9 |
| н96О | - | - | - | 638339.32 | 2534589.8 9 | - | Метод спутниковых геодезически х измерений (определени й) | 0.10 |
| н97О | - | - | - | 638340.66 | 2534589.8 3 | - | Метод спутниковых геодезически х измерений (определени й) | 0.10 |
| н98О | - | - | - | 638340.46 | 2534585.4 9 | - | Метод спутниковых геодезически х измерений (определени й) | 0.10 |
| н99О | - | - | - | 638342.34 | 2534585.4 1 | - | Метод спутниковых геодезически х измерений (определени й) | 0.10 |
| н100О | - | - | - | 638342.26 | 2534583.5 2 | - | Метод спутниковых геодезически х измерений (определени й) | 0.10 |
| н88О | - | - | - | 638397.12 | 2534581.0 2 | - | Метод спутниковых геодезически х измерений (определени й) | 0.10 |

2. Сведения о характеристиках объекта недвижимости с кадастровым номером : 29:26:010204:439 :

| № п/п | Наименование характеристики | Значение характеристики |
|-------|--|-------------------------|
| 1 | 2 | 3 |
| 1. | Вид объекта недвижимости | здание |
| 2. | Ранее присвоенный государственный учетный номер (инвентарный) здания, сооружения, объекта незавершенного строительства | - |
| 3. | Кадастровый номер земельного участка (земельных участков), в границах которого (которых) расположены здание, сооружение, объект незавершенного строительства | 29:26:010204:62 |

2. Сведения о характеристиках объекта недвижимости с кадастровым номером : 29:26:010204:439 :

| № п/п | Наименование характеристики | Значение характеристики |
|-------|---|---|
| 1 | 2 | 3 |
| 4. | Уникальный учетный номер кадастрового квартала, в границах которого расположены здание, сооружение, объект незавершенного строительства | 29:26:010204 |
| 5. | Адрес здания, сооружения, объекта незавершенного строительства | 164900, Российская Федерация, Архангельская область, городской округ "город Новодвинск", город Новодвинск, улица Фронтовых бригад, дом 15, корпус 2 |
| 5.1. | Сведения о местоположении здания, сооружения, объекта незавершенного строительства (при отсутствии адреса) в структурированном в соответствии с федеральной информационной адресной системой виде | - |
| 5.2. | Дополнительные сведения о местоположении | - |
| 6. | Иные сведения | - |

3. Пояснения к сведениям об объекте недвижимости с кадастровым номером 29:26:010204:439 :

| | |
|----|---|
| 1. | - |
|----|---|

**Описание местоположения зданий, сооружений,
объектов незавершенного строительства на земельном участке**

**1. Сведения о характерных точках контура объекта недвижимости
с кадастровым номером : 29:26:010204:483 :**

Система координат МСК-29, зона 2

Зона № 2

| Обозначение характерных точек контура | Содержатся в Едином государственном реестре недвижимости | | | Определены в ходе выполнения комплексных кадастровых работ | | | Метод опреде ления коор динат | Формулы, примененные для расчета средней квадратической погрешности определения координат характерных точек (Mt), м, с подставленными в такие формулы значениями и итоговые (вычисленные) значения Mt, м |
|---|--|---|---------------|---|----------------|---------------|--|--|
| | Координаты, м | | Радиу с, м | Координаты, м | | Радиу с, м | | |
| | X | Y | R | X | Y | R | | |
| 1 | 2 | 3 | 4 | 5 | 6 | 7 | 8 | 9 |
| н101О | - | - | - | 638340.97 | 2534596.3 6 | - | Метод спутниковых геодезически х измерений (определени й) | 0.10 |
| н102О | - | - | - | 638342.34 | 2534604.9 2 | - | Метод спутниковых геодезически х измерений (определени й) | 0.10 |
| н103О | - | - | - | 638341.64 | 2534605.0 7 | - | Метод спутниковых геодезически х измерений (определени й) | 0.10 |
| н104О | - | - | - | 638343.83 | 2534617.3 0 | - | Метод спутниковых геодезически х измерений (определени й) | 0.10 |
| н105О | - | - | - | 638337.98 | 2534618.2 3 | - | Метод спутниковых геодезически х измерений (определени й) | 0.10 |
| н106О | - | - | - | 638335.67 | 2534606.2 6 | - | Метод спутниковых геодезически х измерений (определени й) | 0.10 |
| н107О | - | - | - | 638335.44 | 2534606.2 3 | - | Метод спутниковых геодезически х измерений (определени й) | 0.10 |
| н108О | - | - | - | 638334.54 | 2534599.2 9 | - | Метод спутниковых геодезически х измерений (определени й) | 0.10 |

| 1. Сведения о характерных точках контура объекта недвижимости с кадастровым номером : 29:26:010204:483 : | | | | | | | | |
|---|---|---|---------------|---|----------------|---------------|---|--|
| Система координат МСК-29, зона 2 | | | | | | | | Зона № 2 |
| Обозначение характерных точек контура | Содержатся в Едином государственном реестре недвижимости | | | Определены в ходе выполнения комплексных кадастровых работ | | | Метод опреде ления коор динат | Формулы, примененные для расчета средней квадратической погрешности определения координат характерных точек (Mt), м, с подставленными в такие формулы значениями и итоговые (вычисленные) значения Mt, м |
| | Координаты, м | | Радиу с, м | Координаты, м | | Радиу с, м | | |
| | X | Y | R | X | Y | R | | |
| 1 | 2 | 3 | 4 | 5 | 6 | 7 | 8 | 9 |
| n109O | - | - | - | 638334.65 | 2534597.8 9 | - | Метод спутниковых геодезически х измерений (определени й) | 0.10 |
| n101O | - | - | - | 638340.97 | 2534596.3 6 | - | Метод спутниковых геодезически х измерений (определени й) | 0.10 |
| 2. Сведения о характеристиках объекта недвижимости с кадастровым номером : 29:26:010204:483 : | | | | | | | | |
| № п/п | Наименование характеристики | | | | | | Значение характеристики | |
| 1 | 2 | | | | | | 3 | |
| 1. | Вид объекта недвижимости | | | | | | здание | |
| 2. | Ранее присвоенный государственный учетный номер (инвентарный) здания, сооружения, объекта незавершенного строительства | | | | | | - | |
| 3. | Кадастровый номер земельного участка (земельных участков), в границах которого (которых) расположены здание, сооружение, объект незавершенного строительства | | | | | | 29:26:010204:62 | |
| 4. | Уникальный учетный номер кадастрового квартала, в границах которого расположены здание, сооружение, объект незавершенного строительства | | | | | | 29:26:010204 | |
| 5. | Адрес здания, сооружения, объекта незавершенного строительства | | | | | | 164900, Российская Федерация, Архангельская область, городской округ "город Новодвинск", город Новодвинск, улица Фронтовых бригад, дом 15, корпус 2 | |
| 5.1. | Сведения о местоположении здания, сооружения, объекта незавершенного строительства (при отсутствии адреса) в структурированном в соответствии с федеральной информационной адресной системой виде | | | | | | - | |
| 5.2. | Дополнительные сведения о местоположении | | | | | | - | |
| 6. | Иные сведения | | | | | | - | |
| 3. Пояснения к сведениям об объекте недвижимости с кадастровым номером 29:26:010204:483 : | | | | | | | | |
| 1. | - | | | | | | | |

**Описание местоположения зданий, сооружений,
объектов незавершенного строительства на земельном участке**

**1. Сведения о характерных точках контура объекта недвижимости
с кадастровым номером : 29:26:010204:501 :**

Система координат МСК-29, зона 2

Зона № 2

| Обозначение характерных точек контура | Содержатся в Едином государственном реестре недвижимости | | | Определены в ходе выполнения комплексных кадастровых работ | | | Метод опреде ления коор динат | Формулы, примененные для расчета средней квадратической погрешности определения координат характерных точек (Mt), м, с подставленными в такие формулы значениями и итоговые (вычисленные) значения Mt, м |
|---|--|---|---------------|---|----------------|---------------|--|--|
| | Координаты, м | | Радиу с, м | Координаты, м | | Радиу с, м | | |
| | X | Y | R | X | Y | R | | |
| 1 | 2 | 3 | 4 | 5 | 6 | 7 | 8 | 9 |
| н1100 | - | - | - | 638421.32 | 2534678.4 2 | - | Метод спутниковых геодезически х измерений (определени й) | 0.10 |
| н1110 | - | - | - | 638424.05 | 2534692.0 9 | - | Метод спутниковых геодезически х измерений (определени й) | 0.10 |
| н1120 | - | - | - | 638417.61 | 2534693.3 6 | - | Метод спутниковых геодезически х измерений (определени й) | 0.10 |
| н1130 | - | - | - | 638414.88 | 2534679.7 0 | - | Метод спутниковых геодезически х измерений (определени й) | 0.10 |
| н1100 | - | - | - | 638421.32 | 2534678.4 2 | - | Метод спутниковых геодезически х измерений (определени й) | 0.10 |

**2. Сведения о характеристиках объекта недвижимости
с кадастровым номером : 29:26:010204:501 :**

| № п/п | Наименование характеристики | Значение характеристики |
|-------|--|-------------------------|
| 1 | 2 | 3 |
| 1. | Вид объекта недвижимости | здание |
| 2. | Ранее присвоенный государственный учетный номер (инвентарный) здания, сооружения, объекта незавершенного строительства | - |
| 3. | Кадастровый номер земельного участка (земельных участков), в границах которого (которых) расположены здание, сооружение, объект незавершенного строительства | 29:26:010204:62 |

2. Сведения о характеристиках объекта недвижимости с кадастровым номером : 29:26:010204:501 :

| № п/п | Наименование характеристики | Значение характеристики |
|-------|---|---|
| 1 | 2 | 3 |
| 4. | Уникальный учетный номер кадастрового квартала, в границах которого расположены здание, сооружение, объект незавершенного строительства | 29:26:010204 |
| 5. | Адрес здания, сооружения, объекта незавершенного строительства | 164900, Российская Федерация, Архангельская область, городской округ "город Новодвинск", город Новодвинск, улица Фронтовых бригад, дом 15, корпус 2 |
| 5.1. | Сведения о местоположении здания, сооружения, объекта незавершенного строительства (при отсутствии адреса) в структурированном в соответствии с федеральной информационной адресной системой виде | - |
| 5.2. | Дополнительные сведения о местоположении | - |
| 6. | Иные сведения | - |

3. Пояснения к сведениям об объекте недвижимости с кадастровым номером 29:26:010204:501 :

| | |
|----|---|
| 1. | - |
|----|---|

**Описание местоположения зданий, сооружений,
объектов незавершенного строительства на земельном участке**

**1. Сведения о характерных точках контура объекта недвижимости
с кадастровым номером : 29:26:010204:534 :**

Система координат МСК-29, зона 2

Зона № 2

| Обозначение характерных точек контура | Содержатся в Едином государственном реестре недвижимости | | | Определены в ходе выполнения комплексных кадастровых работ | | | Метод опреде ления коор динат | Формулы, примененные для расчета средней квадратической погрешности определения координат характерных точек (Mt), м, с подставленными в такие формулы значениями и итоговые (вычисленные) значения Mt, м |
|---|--|---|---------------|---|----------------|---------------|--|--|
| | Координаты, м | | Радиу с, м | Координаты, м | | Радиу с, м | | |
| | X | Y | R | X | Y | R | | |
| 1 | 2 | 3 | 4 | 5 | 6 | 7 | 8 | 9 |
| н1140 | - | - | - | 638409.13 | 2534846.3 0 | - | Метод спутниковых геодезически х измерений (определени й) | 0.10 |
| н1150 | - | - | - | 638410.18 | 2534852.4 0 | - | Метод спутниковых геодезически х измерений (определени й) | 0.10 |
| н1160 | - | - | - | 638409.30 | 2534852.5 6 | - | Метод спутниковых геодезически х измерений (определени й) | 0.10 |
| н1170 | - | - | - | 638410.03 | 2534856.7 5 | - | Метод спутниковых геодезически х измерений (определени й) | 0.10 |
| н1180 | - | - | - | 638409.63 | 2534856.8 2 | - | Метод спутниковых геодезически х измерений (определени й) | 0.10 |
| н1190 | - | - | - | 638409.78 | 2534857.7 0 | - | Метод спутниковых геодезически х измерений (определени й) | 0.10 |
| н1200 | - | - | - | 638404.70 | 2534858.5 6 | - | Метод спутниковых геодезически х измерений (определени й) | 0.10 |
| н1210 | - | - | - | 638404.55 | 2534857.6 7 | - | Метод спутниковых геодезически х измерений (определени й) | 0.10 |

1. Сведения о характерных точках контура объекта недвижимости с кадастровым номером : 29:26:010204:534 :

Система координат МСК-29, зона 2

Зона № 2

| Обозначение характерных точек контура | Содержатся в Едином государственном реестре недвижимости | | | Определены в ходе выполнения комплексных кадастровых работ | | | Метод опреде ления коор динат | Формулы, примененные для расчета средней квадратической погрешности определения координат характерных точек (Mt), м, с подставленными в такие формулы значениями и итоговые (вычисленные) значения Mt, м |
|---|--|---|---------------|---|----------------|---------------|--|--|
| | Координаты, м | | Радиу с, м | Координаты, м | | Радиу с, м | | |
| | X | Y | R | X | Y | R | | |
| 1 | 2 | 3 | 4 | 5 | 6 | 7 | 8 | 9 |
| н122О | - | - | - | 638404.25 | 2534857.7 2 | - | Метод спутниковых геодезически х измерений (определени й) | 0.10 |
| н123О | - | - | - | 638402.28 | 2534847.0 3 | - | Метод спутниковых геодезически х измерений (определени й) | 0.10 |
| н124О | - | - | - | 638408.17 | 2534846.0 6 | - | Метод спутниковых геодезически х измерений (определени й) | 0.10 |
| н125О | - | - | - | 638408.24 | 2534846.4 5 | - | Метод спутниковых геодезически х измерений (определени й) | 0.10 |
| н114О | - | - | - | 638409.13 | 2534846.3 0 | - | Метод спутниковых геодезически х измерений (определени й) | 0.10 |

2. Сведения о характеристиках объекта недвижимости с кадастровым номером : 29:26:010204:534 :

| № п/п | Наименование характеристики | Значение характеристики |
|-------|--|-------------------------|
| 1 | 2 | 3 |
| 1. | Вид объекта недвижимости | здание |
| 2. | Ранее присвоенный государственный учетный номер (инвентарный) здания, сооружения, объекта незавершенного строительства | - |
| 3. | Кадастровый номер земельного участка (земельных участков), в границах которого (которых) расположены здание, сооружение, объект незавершенного строительства | 29:26:010204:255 |
| 4. | Уникальный учетный номер кадастрового квартала, в границах которого расположены здание, сооружение, объект незавершенного строительства | 29:26:010204 |
| 5. | Адрес здания, сооружения, объекта незавершенного строительства | - |

**2. Сведения о характеристиках объекта недвижимости
с кадастровым номером : 29:26:010204:534 :**

| № п/п | Наименование характеристики | Значение характеристики |
|-------|---|--|
| 1 | 2 | 3 |
| 5.1. | Сведения о местоположении здания, сооружения, объекта незавершенного строительства (при отсутствии адреса) в структурированном в соответствии с федеральной информационной адресной системой виде | 164900, Российская Федерация, Архангельская область, городской округ "город Новодвинск", город Новодвинск, улица Фронтовых бригад, в районе дома №17 |
| 5.2. | Дополнительные сведения о местоположении | - |
| 6. | Иные сведения | - |

3. Пояснения к сведениям об объекте недвижимости с кадастровым номером 29:26:010204:534 :

| | |
|----|---|
| 1. | - |
|----|---|

**Описание местоположения зданий, сооружений,
объектов незавершенного строительства на земельном участке**

**1. Сведения о характерных точках контура объекта недвижимости
с кадастровым номером : 29:26:010204:544 :**

Система координат МСК-29, зона 2

Зона № 2

| Обозначение характерных точек контура | Содержатся в Едином государственном реестре недвижимости | | | Определены в ходе выполнения комплексных кадастровых работ | | | Метод опреде ления коор динат | Формулы, примененные для расчета средней квадратической погрешности определения координат характерных точек (Mt), м, с подставленными в такие формулы значениями и итоговые (вычисленные) значения Mt, м |
|---|--|---|---------------|---|----------------|---------------|--|--|
| | Координаты, м | | Радиу с, м | Координаты, м | | Радиу с, м | | |
| | X | Y | R | X | Y | R | | |
| 1 | 2 | 3 | 4 | 5 | 6 | 7 | 8 | 9 |
| н126О | - | - | - | 638462.95 | 2534713.3 4 | - | Метод спутниковых геодезически х измерений (определени й) | 0.10 |
| н127О | - | - | - | 638464.63 | 2534722.1 6 | - | Метод спутниковых геодезически х измерений (определени й) | 0.10 |
| н128О | - | - | - | 638458.72 | 2534723.3 6 | - | Метод спутниковых геодезически х измерений (определени й) | 0.10 |
| н129О | - | - | - | 638457.04 | 2534714.5 2 | - | Метод спутниковых геодезически х измерений (определени й) | 0.10 |
| н126О | - | - | - | 638462.95 | 2534713.3 4 | - | Метод спутниковых геодезически х измерений (определени й) | 0.10 |

**2. Сведения о характеристиках объекта недвижимости
с кадастровым номером : 29:26:010204:544 :**

| № п/п | Наименование характеристики | Значение характеристики |
|-------|--|-------------------------|
| 1 | 2 | 3 |
| 1. | Вид объекта недвижимости | здание |
| 2. | Ранее присвоенный государственный учетный номер (инвентарный) здания, сооружения, объекта незавершенного строительства | - |
| 3. | Кадастровый номер земельного участка (земельных участков), в границах которого (которых) расположены здание, сооружение, объект незавершенного строительства | 29:26:010204:497 |

2. Сведения о характеристиках объекта недвижимости с кадастровым номером : 29:26:010204:544 :

| № п/п | Наименование характеристики | Значение характеристики |
|-------|---|--|
| 1 | 2 | 3 |
| 4. | Уникальный учетный номер кадастрового квартала, в границах которого расположены здание, сооружение, объект незавершенного строительства | 29:26:010204 |
| 5. | Адрес здания, сооружения, объекта незавершенного строительства | - |
| 5.1. | Сведения о местоположении здания, сооружения, объекта незавершенного строительства (при отсутствии адреса) в структурированном в соответствии с федеральной информационной адресной системой виде | Российская Федерация, Архангельская область, городской округ "город Новодвинск", город Новодвинск, установлено относительно ориентира расположенного за пределами участка. Ориентир здание. Участок находится примерно в 72 м по направлению на восток. Почтовый адрес: Архангельская область, г.Новодвинск, ул.Фронтовых бригад, д.15, корп.3 |
| 5.2. | Дополнительные сведения о местоположении | - |
| 6. | Иные сведения | - |

3. Пояснения к сведениям об объекте недвижимости с кадастровым номером 29:26:010204:544 :

| | |
|----|---|
| 1. | - |
|----|---|

**Описание местоположения зданий, сооружений,
объектов незавершенного строительства на земельном участке**

**1. Сведения о характерных точках контура объекта недвижимости
с кадастровым номером : 29:26:000000:453 :**

Система координат МСК-29, зона 2

Зона № 2

| Обозначение характерных точек контура | Содержатся в Едином государственном реестре недвижимости | | | Определены в ходе выполнения комплексных кадастровых работ | | | Метод опреде ления коор динат | Формулы, примененные для расчета средней квадратической погрешности определения координат характерных точек (Mt), м, с подставленными в такие формулы значениями и итоговые (вычисленные) значения Mt, м |
|---|--|---|---------------|---|----------------|---------------|--|--|
| | Координаты, м | | Радиу с, м | Координаты, м | | Радиу с, м | | |
| | X | Y | R | X | Y | R | | |
| 1 | 2 | 3 | 4 | 5 | 6 | 7 | 8 | 9 |
| н1300 | - | - | - | 638390.99 | 2534664.8 5 | - | Метод спутниковых геодезически х измерений (определени й) | 0.10 |
| н1310 | - | - | - | 638397.36 | 2534694.5 7 | - | Метод спутниковых геодезически х измерений (определени й) | 0.10 |
| н1320 | - | - | - | 638379.45 | 2534698.2 8 | - | Метод спутниковых геодезически х измерений (определени й) | 0.10 |
| н1330 | - | - | - | 638373.29 | 2534668.6 5 | - | Метод спутниковых геодезически х измерений (определени й) | 0.10 |
| н1300 | - | - | - | 638390.99 | 2534664.8 5 | - | Метод спутниковых геодезически х измерений (определени й) | 0.10 |

**2. Сведения о характеристиках объекта недвижимости
с кадастровым номером : 29:26:000000:453 :**

| № п/п | Наименование характеристики | Значение характеристики |
|-------|--|-------------------------|
| 1 | 2 | 3 |
| 1. | Вид объекта недвижимости | здание |
| 2. | Ранее присвоенный государственный учетный номер (инвентарный) здания, сооружения, объекта незавершенного строительства | - |
| 3. | Кадастровый номер земельного участка (земельных участков), в границах которого (которых) расположены здание, сооружение, объект незавершенного строительства | 29:26:010204:5 |

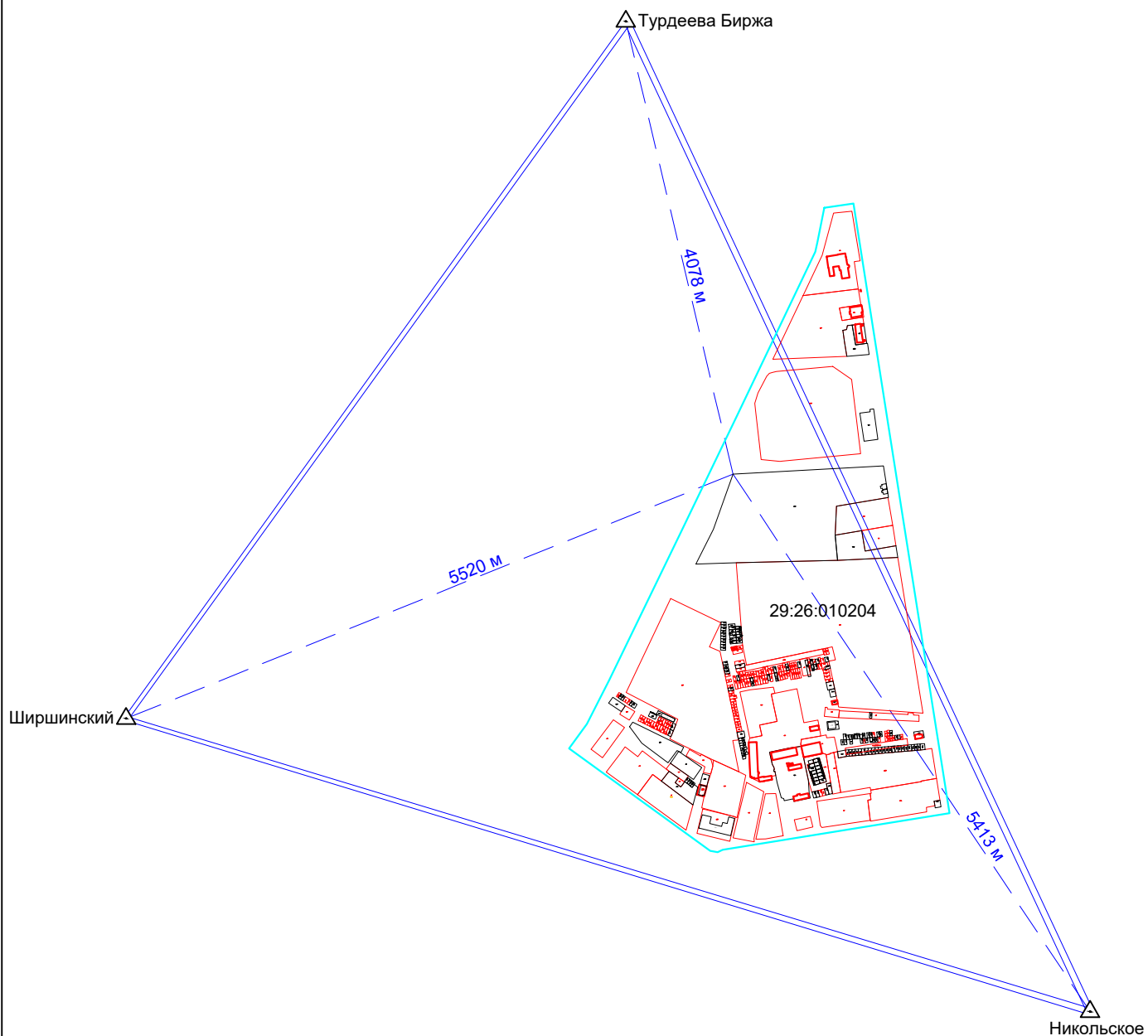
2. Сведения о характеристиках объекта недвижимости с кадастровым номером : 29:26:000000:453 :

| № п/п | Наименование характеристики | Значение характеристики |
|--------------|---|---|
| 1 | 2 | 3 |
| 4. | Уникальный учетный номер кадастрового квартала, в границах которого расположены здание, сооружение, объект незавершенного строительства | 29:26:010204 |
| 5. | Адрес здания, сооружения, объекта незавершенного строительства | 164900, Российская Федерация, Архангельская область, городской округ "город Новодвинск", город Новодвинск, улица Фронтовых бригад, дом 15, корпус 1 |
| 5.1. | Сведения о местоположении здания, сооружения, объекта незавершенного строительства (при отсутствии адреса) в структурированном в соответствии с федеральной информационной адресной системой виде | - |
| 5.2. | Дополнительные сведения о местоположении | - |
| 6. | Иные сведения | - |

3. Пояснения к сведениям об объекте недвижимости с кадастровым номером 29:26:000000:453 :

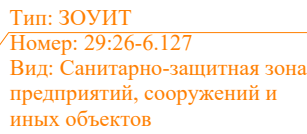
| | |
|----|---|
| 1. | - |
|----|---|

Схема геодезических построений



Условные обозначения:

- существующая граница земельного участка, имеющиеся в ЕГРН сведения о которой достаточны для определения ее местоположения;
- - - существующая граница земельного участка, имеющиеся в ЕГРН сведения о которой не достаточны для определения ее местоположения;
- граница земельного участка, уточненная при проведении кадастровых работ;
- существующая граница контура здания/сооружения/объекта незавершенного строительства, имеющиеся в ЕГРН сведения о котором достаточны для определения его местоположения;
- граница контура здания/сооружения/объекта незавершенного строительства, уточненная при проведении кадастровых работ;
- == исходное дирекционное направление;
- - - векторы спутниковых наблюдений (определений);
- граница кадастрового квартала;
- △ Никольское - исходный пункт триангуляции;
- 29:26:010204 - номер кадастрового квартала.



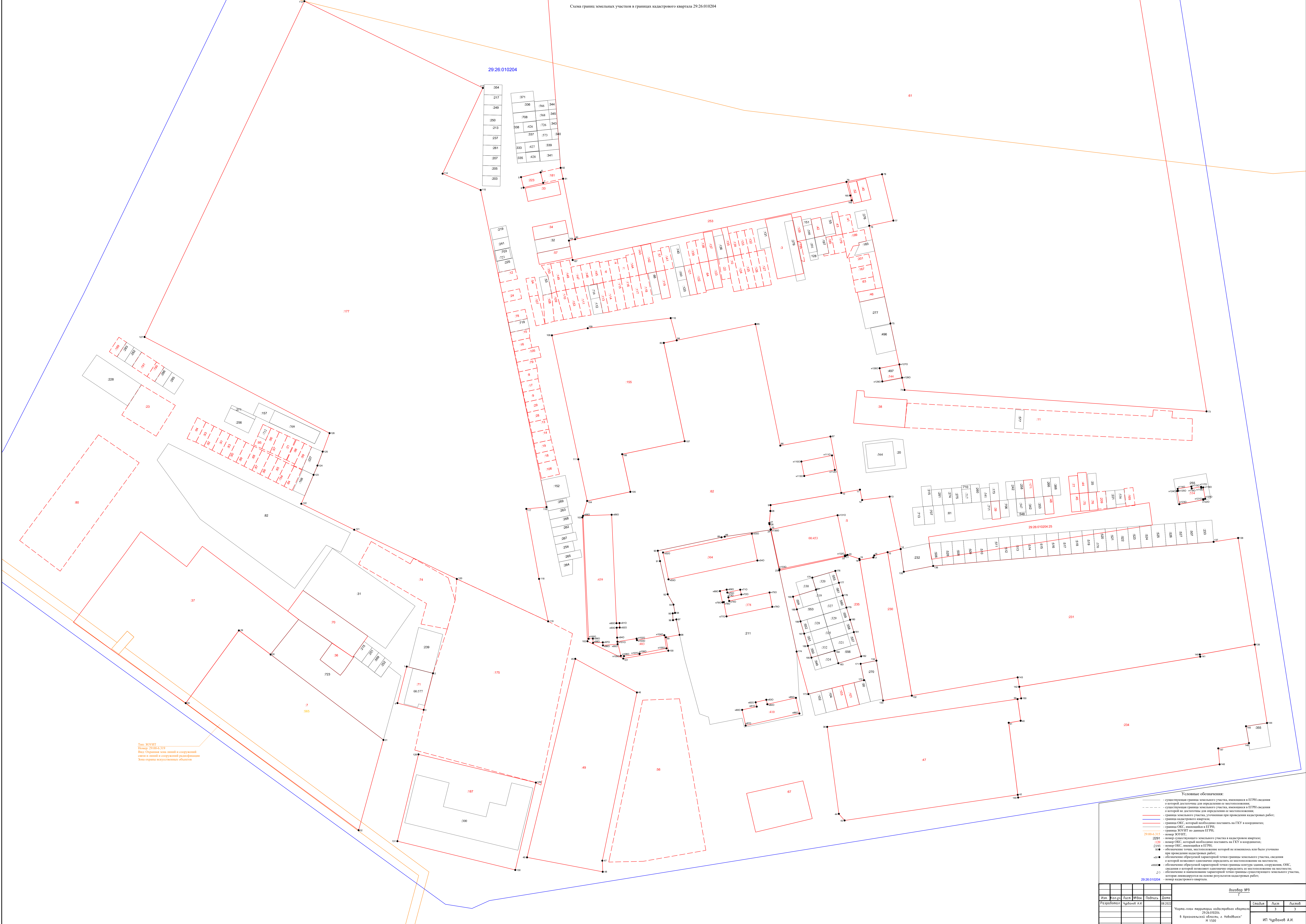
| | | | | | | | | | | | |
|------------|-------|------|---------------|---------|---------|--|--|--|------------------|------|--------|
| | | | | | | договор №9 | | | | | |
| | | | | | | Г | | | | | |
| Изм. | Кол-ч | Лист | №документа | Подпись | Дата | "Карта-план территории кадастрового квартала 29:06:010204. в Архангельской области, г. Новодвинск" М 1500 | | | Стадия | Лист | Листов |
| Разработал | | | Чурбанов А.И. | | 08.2022 | | | | | 1 | 3 |
| | | | | | | | | | ИП Чурбанов А.И. | | |



Схема границ земельных участков в границах кадастрового квартала 29:26:010204

- Условные обозначения:
- существующая граница земельного участка, имеющаяся в ЕПРН сведения о которой достаточны для определения ее местоположения;
 - - - существующая граница земельного участка, имеющаяся в ЕПРН сведения о которой не достаточны для определения ее местоположения;
 - граница земельного участка, уточненная при проведении кадастровых работ;
 - граница кадастрового квартала;
 - граница ОКС, который необходимо поставить на ГКУ в координатах;
 - граница ОКС, имеющийся в ЕПРН;
 - граница ЗОУИТ по данным ЕПРН;
 - граница ЗОУИТ;
 - 29:00-6.315 - номер ЗОУИТ;
 - 2291 - номер существующего земельного участка в кадастровом квартале;
 - 120 - номер ОКС, который необходимо поставить на ГКУ в координатах;
 - 2193 - номер ОКС, имеющийся в ЕПРН;
 - 56 - обозначение точки, местоположение которой не изменилось или было уточнено при проведении кадастровых работ;
 - «» - обозначение образуемой характерной точки границы земельного участка, сведения о которой позволяют однозначно определить ее местоположение на местности;
 - «5600» - обозначение образуемой характерной точки границы контура здания, сооружения, ОИКС, сведения о которой позволяют однозначно определить ее местоположение на местности;
 - Г - обозначение и наименование характерной точки границы смежного земельного участка, которая фиксируется на основе результатов кадастровых работ;
 - 29:26:010204 - номер кадастрового квартала.

| | | | | | | | | |
|------------|--------|------|--------------|---------|---------|---|------|--------|
| | | | | | | договор №9 | | |
| | | | | | | Г | | |
| Изм. | Кол-во | Лист | № док. | Подпись | Дата | | | |
| Разработал | | | Чубанов А.И. | | 08.2022 | | | |
| | | | | | | "Карта-план территории кадастрового квартала 29:26:010204 в Архангельской области, г. Норильск" № 1500 | | |
| | | | | | | Стадия | Лист | Листов |
| | | | | | | | 2 | 3 |
| | | | | | | ИП Чубанов А.И. | | |



Точка ЮУИТ
Пункт 29:26:010204:119
Вид: Ограничение зон, линий и сооружений
Сети и линии и сооружений различного
Виды: линии, сооружения, объекты

Условные обозначения:

- существующая граница земельного участка, внесенная в ЕПРН сведения о которой достаточны для определения ее местоположения;
- существующая граница земельного участка, внесенная в ЕПРН сведения о которой не достаточны для определения ее местоположения;
- граница земельного участка, уточненная при проведении кадастровых работ;
- граница земельного участка, уточненная при проведении кадастровых работ;
- граница ОКС, внесенная в ЕПРН;
- граница ОКС, который необходимо поставить на ГКУ в координатах;
- граница ОКС, внесенная в ЕПРН;
- граница ЮУИТ по данным ЕПРН;
- граница ЮУИТ;
- номер существующего земельного участка в кадастровом квартале;
- номер ОКС, который необходимо поставить на ГКУ в координатах;
- номер ОКС, внесенный в ЕПРН;
- обозначение точки, местоположение которой не изменилось или было уточнено при проведении кадастровых работ;
- обозначение точки, местоположение которой не изменилось или было уточнено при проведении кадастровых работ;
- обозначение характерной точки границы земельного участка, сведения о которой позволяют однозначно определить ее местоположение на местности;
- обозначение характерной точки границы земельного участка, сведения о которой позволяют однозначно определить ее местоположение на местности;
- обозначение и наименование характерной точки границы существующего земельного участка, которая указывается на плане результатов кадастровых работ;
- номер кадастрового квартала.

29:26:010204:119

2291

120

2182

29:26:010204

Исполнитель: Чирбанов А.И.

Дата: 18.10.2022

Лист: 3

Листов: 3

ИП Чирбанов А.И.