

КАРТА-ПЛАН ТЕРРИТОРИИ
29:26:010209
(номер кадастрового квартала (номера кадастровых кварталов), являющихся территорией, на которой выполняются комплексные кадастровые работы)
Дата подготовки карты-плана территории : "12" июля 2022 г.
Пояснительная записка
1. Сведения о заказчике
Администрация городского округа Архангельской области «Город Новодвинск», 1022901005764, 2903001697
(полное наименование органа местного самоуправления муниципального района или городского округа, органа исполнительной власти города федерального значения Москвы, Санкт-Петербурга или Севастополя, основной государственный регистрационный номер, идентификационный номер налогоплательщика)
"26" апреля 2022 г. , 1, Постановление администрации городского округа Архангельской области "Город Новодвинск" (администрация муниципального образования "Город Новодвинск")
(сведения об утверждении карты-плана территории)
2. Сведения о кадастровом инженерере
Фамилия, имя, отчество (при наличии отчества): Чурбанов Андрей Игоревич
Страховой номер индивидуального лицевого счета: 123-159-035 23
Контактный телефон: 8-911-562-06-85
Адрес электронной почты и почтовый адрес, по которым осуществляется связь с кадастровым инженером: 163527, Архангельская область, Приморский район, дер. Пустошь, д.51, кв. 2 churbanov.andrey@yandex.ru
Наименование саморегулируемой организации в сфере кадастровых отношений (СРО), если кадастровый инженер является членом СРО: Ассоциация Саморегулируемая организация "Профессиональный Центр Кадастровых инженеров"
Номер регистрации в государственном реестре лиц, осуществляющих кадастровую деятельность: 13933
Сокращенное наименование юридического лица, если кадастровый инженер является работником юридического лица: -

3. Основания выполнения комплексных кадастровых работ							
Муниципальный контракт, 2, 05.03.2022							
(наименование и реквизиты государственного или муниципального контракта на выполнение комплексных кадастровых работ)							
4. Перечень документов, использованных при подготовке карты-плана территории							
№ п/п	Наименование документа				Реквизиты документа		
1	2				3		
1	Кадастровый план территории				КУВИ-001/2022-27205510, Филиал федерального государственного бюджетного учреждения "Федеральная кадастровая палата Федеральной службы государственной регистрации, кадастра и картографии" по Архангельской области и Ненецкому автономному округу, 28.02.2022		
2	Выписка из списка координат и высот геодезических пунктов				03-33/11134, Управление Росреестра по Архангельской области и Ненецкому автономному округу, 22.06.2017		
3	Планшеты 1:500 на жесткой основе				б/н, Производственное объединение «Стройизыскания» АрхангельскТИСИЗ, 01.01.1986		
5. Сведения о геодезической основе, использованной при подготовке карты-плана территории Система координат МСК-29, зона 2							
№ п/п	Название пункта и тип знака геодезической сети	Класс геодезической сети	Координаты, м		Сведения о состоянии на "21" марта 2022 г.		
			X	Y	наружного знака пункта	центра пункта	марки
1	2	3	4	5	6	7	8
1	Ширишинский сигн.	3 класс	636851.86	2529400.87	Утрачен	Сохранился	Сохранился
2	Турдеева Биржа геознак на зд.	3 класс	642575.41	2532954.54	Утрачен	Сохранился	Сохранился
№ п/п	Название пункта и тип знака геодезической сети	Класс геодезической сети	Координаты, м		Сведения о состоянии на "21" февраля 2022 г.		
			X	Y	наружного знака пункта	центра пункта	марки
1	2	3	4	5	6	7	8
3	Никольское пир.	3 класс	634099.07	2537194.67	Утрачен	Сохранился	Сохранился
6. Сведения о средствах измерений							
№ п/п	Наименование прибора (инструмента, аппаратуры)	Сведения об утверждении типа измерений			Реквизиты свидетельства о поверке прибора (инструмента, аппаратуры)		
1	2	3			4		
1	Комплект спутникового оборудования Trimble R8, R7 GNSS	№№ в государственном реестре средств измерений 33967-07, 37145-08, 37145-08 01.04.2012, 01.04.2012			Свидетельство о поверках №С-АЦМ/27-09-2021/98014515, №С-АЦМ/27-09-2021/98014526, №С-АЦМ/27-09-2021/98014558 выдано ООО «Автопрогресс-М» 27.09.2021 (действительно до 26.09.2022 г.)		

7. Пояснения к разделам карты-плана территории

№ п/п	Наименование раздела	Пояснение
1	2	3
1	Пояснительная записка	<p>Карта-план территории подготовлен кадастровым инженером Чурбановым Андреем Игоревичем (СНИЛС 123-159-035 23, реестровый номер 13933), являющимся членом СРО КИ Ассоциация Саморегулируемая организация "Профессиональный Центр Кадастровых инженеров" (А СРО "ПрофЦКИ") (уникальный реестровый номер кадастрового инженера в реестре членов СРО КИ № 0554). Сведения о СРО КИ Ассоциация Саморегулируемая организация "Профессиональный Центр Кадастровых инженеров" (А СРО "ПрофЦКИ") содержатся в государственном реестре СРО КИ (уникальный номер реестровой записи от 01.11.2016 №012). Комплексные кадастровые работы проведены кадастровым инженером Чурбановым Андреем Игоревичем в соответствии с муниципальным контрактом № 2 от 05.03.2022 на территории кадастрового квартала 29:26:010209, ограниченного ул. Ломоносова – ул. 50-летия Октября – 3-ей Пятилетки – площадью Ленина. Площадь кадастрового квартала 29:26:010209 составляет 15.93 га. На территории кадастрового квартала 29:26:010209 проходит зона с особыми условиями использования территории - 29:26-6.113 (Охранная зона стационарного пункта наблюдений за состоянием окружающей природной среды. Зона охраны искусственных объектов). В пункте 1 "Сведения о заказчике" добавлен документ об утверждении №б/н от __, для беспрепятственной выгрузки карта-плана территории. Согласно сведениям ЕГРН на территории кадастрового квартала 29:26:010209 расположены 86 земельных участка и 82 объектов капитального строительства. При выполнении комплексных кадастровых работ установлено, что: - ОКС с кадастровыми номерами 29:26:010209:590, 29:26:010209:591, 29:26:010209:839, 29:26:010209:841, 29:26:010209:842, 29:26:010209:843, 29:26:010209:856, 29:26:010209:858, 29:26:010209:859, 29:26:010209:860, 29:26:010209:862, 29:26:010209:902, 29:26:010209:903, 29:26:010209:904, 29:26:010209:905, 29:26:010209:916, 29:26:000000:1432, 29:26:000000:1515 – линейные объекты. Согласно части 1 статьи 42.1 Федерального закона от 24.07.2007 N 221-ФЗ "О кадастровой деятельности" вышеперечисленные ОКС не являются объектом работ. - сведения о земельных участках с кадастровыми номерами 29:26:010209:103, 29:26:010209:107, 29:26:010209:129, 29:26:010209:132, 29:26:010209:657, 29:26:010209:658, 29:26:010209:663, 29:26:010209:664, 29:26:010209:833 и сведения об ОКС с кадастровым номером 29:26:010209:137, 29:26:010209:853, 29:26:010209:917, 29:26:010209:1127, содержащиеся в ЕГРН, и анализ при натурном обследовании на местности не противоречат друг другу. Работы относительного вышеперечисленных земельных участков и ОКС не требуются. - при геодезической съемке было выявлено несоответствие сведений ЕГРН о земельных участках с кадастровыми номерами 29:26:010209:21, 29:26:010209:89, 29:26:010209:91, 29:26:010209:95, 29:26:010209:99, 29:26:010209:109, 29:26:010209:110, 29:26:010209:111, 29:26:010209:112, 29:26:010209:113, 29:26:010209:114, 29:26:010209:115, 29:26:010209:116, 29:26:010209:120, 29:26:010209:128, 29:26:010209:131, 29:26:010209:133, 29:26:010209:143, 29:26:010209:144, 29:26:010209:642, 29:26:010209:643, 29:26:010209:810, 29:26:010209:1125, 29:26:010209:1128 и</p>

7. Пояснения к разделам карты-плана территории

№ п/п	Наименование раздела	Пояснение
1	2	3
		<p>фактического местоположения границ земельных участков. Данные несоответствия квалифицируются в качестве реестровых ошибок в сведениях ЕГРН, которые допущены лицом, ранее осуществляющим кадастровые работы в отношении указанных земельных участков. Карта-планом территории предусмотрено исправление реестровых ошибок в местоположении границ данных земельных участков. - при анализе земельных участков с кадастровыми номерами 29:26:010209:35, 29:26:010209:123 выявлено, что площади земельных участков по существующим координатам и площади по сведениям ЕГРН не совпадают. Ошибка возникла в следствии перехода из системы координат г. Архангельска в систему координат МСК-29. Увеличение площади составляет менее 1%. Данные несоответствия также квалифицируются в качестве реестровых ошибок в сведениях ЕГРН. Проводим исправление реестровых ошибок в отношении площади данных земельных участков. - согласно сведениям, содержащимся в ЕГРН, о земельном участке с кадастровым номером 29:26:010209:122, характерные точки границ имеют точность от 0,1 до 0,3. Данный земельный участок имеет категорию земель – земли населенных пунктов. Согласно Приказа Федеральной службы государственной регистрации, кадастра и картографии №П/0393 от 23.10.2020 г. необходимо повысить точность точек земельных участков до 0,1. - земельные участки с кадастровыми номерами 29:26:010209:20, 29:26:010209:37, 29:26:010209:105, 29:26:010209:24 – декларативные. На местности определено фактическое местоположения границ земельных участков. Необходимо провести работы по уточнению вышеперечисленных земельных участков. - согласно сведениям, содержащимся в ЕГРН, ОКС с кадастровыми номерами 29:26:010209:78, 29:26:010209:146, 29:26:010209:147, 29:26:010209:148, 29:26:010209:149, 29:26:010209:150, 29:26:010209:152, 29:26:010209:153, 29:26:010209:158, 29:26:010209:161, 29:26:010209:163, 29:26:010209:162, 29:26:010209:167, 29:26:010209:168, 29:26:010209:169, 29:26:010209:171, 29:26:010209:174, 29:26:010209:179, 29:26:010209:180, 29:26:010209:592, 29:26:010209:618, 29:26:010209:641, 29:26:010209:647, 29:26:010209:648, 29:26:010209:797, 29:26:010209:799, 29:26:010209:808, 29:26:010209:810, 29:26:010209:844, 29:26:000000:846 стоят на ГКУ без координат границ. Исходя из этого, в данные о вышеперечисленных ОКС/ОНС необходимо внести сведения о координатах характерных точек границ объектов. - в ходе натурного обследования выявлено, что фактическая конфигурация здания с кадастровым номером 29:26:010209:863 не соответствует конфигурации, сведения о которой имеются в ЕГРН (не учтены элементы здания – такие как крыльца, пристройка, пандусы и т.п.). Необходимо провести работы по исправлению реестровой ошибки в отношении ОКС. Адрес ОКС: Архангельская область, Муниципальное образование "Город Новодвинск" (городской округ), город Новодвинск, улица 3-ей Пятилетки, дом 2. - по земельным участкам с кадастровыми номерами 29:26:010209:4, 29:26:010209:36 и 29:26:010209:39 от лица заказчика работ в Росреестр направлены запросы на снятие земельных участков с ГКУ. - объект незавершенного строительства с кадастровым номером 29:26:000000:1649 (пятиэтажный кирпичный жилой дом со встроенным магазином</p>

7. Пояснения к разделам карты-плана территории

№ п/п	Наименование раздела	Пояснение
1	2	3
		<p>и подвалом, расположенный по адресу: Архангельская область, город Новодвинск, на пересечении улиц 50-летия Октября и 3-ей Пятилетки) дублирует объект капитального строительства с кадастровым номером 29:26:010209:146; - дополнительно информирую, что ОКС с кадастровым номером 29:26:000000:7, 29:26:010209:151, 29:26:010209:154, 29:26:010209:172, 29:26:010209:173, 29:26:010209:181, 29:26:010209:794 и земельные участки с кадастровыми номерами 29:26:010209:5, 29:26:010209:7, 29:26:010209:15, 29:26:010209:16, 29:26:010209:118, 29:26:010209:139, 29:26:010209:832, 29:26:010209:834, 29:26:010209:836, 29:26:010209:837, 29:26:010209:838, на сегодняшний день исключены из сведений ЕГРН, записям присвоен статус «архивная». Уточнение земельных участков проводилось на основании планшетов масштабом 1:500, подготовленных Производственным объединением «Стройизыскания» АрхангельскТИСИЗ в 1986г. Обновлений указанных картографических материалов не было. При выполнении комплексных кадастровых работ площади уточняемых земельных участков определялись с учетом требований законодательства: фактическая площадь земельного участка, не должна быть больше площади, сведения о которой относительно этого земельного участка содержатся в Едином государственном реестре недвижимости, более чем на величину предельного минимального размера земельного участка, установленного в соответствии с федеральным законом для земель соответствующего целевого назначения и разрешенного использования; фактическая площадь земельного участка, не должна быть меньше площади земельного участка, сведения о которой относительно этого земельного участка содержатся в ЕГРН, более чем на десять процентов. Средняя квадратическая погрешность вычислялась по формуле согласно Приказа Федеральной службы государственной регистрации, кадастра и картографии №П/0393 от 23.10.2020 г.: $Mt = \sqrt{(m_0^2 + m_1^2)} = \sqrt{(0,10^2 + 0^2)} = 0,10$, где: $m_0 = 0,10$ - вычислено с использованием программного обеспечения Topcon Tools, лицензия № DNGL-AADN-GEAAAAAA. $m_1 = 0$ – в следствии того, что дополнительные точки геодезического обоснования не устанавливались (не определялись). Согласно Правилам землепользования и застройки, утвержденным решением городского совета депутатов муниципального образования "Город Новодвинск" от 18 июня 2014 года № 48 (в редакции решений от 08.05.2015 № 101, от 20.04.2017 № 169, от 21.06.2017 № 178, от 15.02.2018 № 33, от 19.12.2018 № 69, в ред. постановления министерства строительства и архитектуры Архангельской области от 30.06.2020 № 59-п) объекты комплексных кадастровых работ расположены в территориальных зонах Ж2 (зона застройки малоэтажными жилыми домами), Ж3 (зона застройки среднеэтажными жилыми домами), А (административно-хозяйственная зона), О (общественно-деловая зона) и Р (зона рекреационного назначения). В данных территориальных зонах предельные (минимальные и (или) максимальные) размеры земельных участков не подлежат установлению. Официальный сайт ПЗЗ МО «Город Новодвинск» - http://www.novadmin.ru/ru/activity/arkhitektura-i-gradostroitelstvo/pravila-zemlepolzovaniya-i-zastroyki/aktualnaya-versiya/. В результате выполнения комплексных кадастровых</p>

7. Пояснения к разделам карты-плана территории		
№ п/п	Наименование раздела	Пояснение
1	2	3
		<p>работ на территории кадастрового квартала 29:26:010209 осуществлено: - исправление реестровых ошибок в сведениях о местоположении границ ОКС - 1; - исправление реестровых ошибок в сведениях о местоположении границ ЗУ - 27; - уточнение местоположения границ земельных участков – 4; - уточнение местоположения границ ОКС – 30.</p>

Сведения об уточняемых земельных участках

1. Сведения о характерных точках границы уточняемого земельного участка с кадастровым номером 29:26:010209:20

Зона № 2

Обозначение характерных точек границ	Существующие координаты, м		Уточненные координаты, м		Метод определения координат	Средняя квадратическая погрешность определения координат характерной точки (Mt), м	Формулы, примененные для расчета средней квадратической погрешности определения координат характерной точки (Mt),м
	X	Y	X	Y			
1	2	3	4	5	6	7	8
38	637999.19	2534070.11	637999.19	2534070.11	Метод спутниковых геодезических измерений (определений)	0.10	$Mt = \sqrt{(m0^2 + m1^2)} = \sqrt{(0,10^2 + 0^2)} = 0,10$
39	637996.22	2534073.11	637996.22	2534073.11	Метод спутниковых геодезических измерений (определений)	0.10	$Mt = \sqrt{(m0^2 + m1^2)} = \sqrt{(0,10^2 + 0^2)} = 0,10$
40	637993.69	2534081.77	637993.69	2534081.77	Метод спутниковых геодезических измерений (определений)	0.10	$Mt = \sqrt{(m0^2 + m1^2)} = \sqrt{(0,10^2 + 0^2)} = 0,10$
41	637993.15	2534092.69	637993.15	2534092.69	Метод спутниковых геодезических измерений (определений)	0.10	$Mt = \sqrt{(m0^2 + m1^2)} = \sqrt{(0,10^2 + 0^2)} = 0,10$
42	637993.03	2534100.93	637993.01	2534101.06	Метод спутниковых геодезических измерений (определений)	0.10	$Mt = \sqrt{(m0^2 + m1^2)} = \sqrt{(0,10^2 + 0^2)} = 0,10$
43	637957.33	2534101.42	637957.81	2534101.70	Метод спутниковых геодезических измерений (определений)	0.10	$Mt = \sqrt{(m0^2 + m1^2)} = \sqrt{(0,10^2 + 0^2)} = 0,10$
44	637956.62	2534068.60	637956.62	2534068.60	Метод спутниковых геодезических измерений (определений)	0.10	$Mt = \sqrt{(m0^2 + m1^2)} = \sqrt{(0,10^2 + 0^2)} = 0,10$
45	637992.67	2534068.58	637992.67	2534068.58	Метод спутниковых геодезических измерений (определений)	0.10	$Mt = \sqrt{(m0^2 + m1^2)} = \sqrt{(0,10^2 + 0^2)} = 0,10$
38	637999.19	2534070.11	637999.19	2534070.11	Метод спутниковых геодезических измерений (определений)	0.10	$Mt = \sqrt{(m0^2 + m1^2)} = \sqrt{(0,10^2 + 0^2)} = 0,10$

2. Сведения о частях границ уточняемого земельного участка с кадастровым номером 29:26:010209:20				
Обозначение части границ		Горизонтальное проложение (S), м	Описание прохождения части границ	Отметка о наличии земельного спора о местоположении границ земельного участка
от т.	до т.			
1	2	3	4	5
38	39	4.22	-	-
39	40	9.02	-	-
40	41	10.93	-	-
41	42	8.37	-	-
42	43	35.21	-	-
43	44	33.12	-	-
44	45	36.05	-	-
45	38	6.70	-	-
3. Общие сведения об уточняемом земельном участке с кадастровым номером 29:26:010209:20				
№ п/п	Наименование характеристик земельного участка	Значение характеристики		
1	2	3		
1	Адрес земельного участка	-		
	Местоположение земельного участка (при отсутствии присвоенного адреса)	Российская Федерация, Архангельская область, г. Новодвинск, ул. 3-ей Пятилетки, дом 12		
	Дополнительные сведения о местоположении земельного участка	-		
2	Площадь земельного участка \pm величина погрешности определения площади ($P \pm \Delta P$), м ²	1214 \pm 12		
3	Формула, примененная для расчета предельной допустимой погрешности определения площади земельного участка (ΔP), м ²	$\Delta P = \pm 3,5 \times 0,10 \times \sqrt{1214} = \pm 12$		
4	Площадь земельного участка согласно сведениям Единого государственного реестра недвижимости (Ркад), м ²	1214		
5	Оценка расхождения Р и Ркад ($P - P_{\text{кад}}$), м ²	-		
6	Предельный минимальный и максимальный размер земельного участка ($R_{\text{мин}}$ и $R_{\text{макс}}$), м ²	- -		
7	Кадастровый или иной номер (обозначение) здания, сооружения, объекта незавершенного строительства, расположенного на земельном участке	29:26:010209:647		
8	Иные сведения	Собственность: Потребительский кооператив "Новодвинск"		

Сведения об уточняемых земельных участках

1. Сведения о характерных точках границы уточняемого земельного участка с кадастровым номером 29:26:010209:24

Зона № 2

Обозначение характерных точек границ	Существующие координаты, м		Уточненные координаты, м		Метод определения координат	Средняя квадратическая погрешность определения координат характерной точки (Mt), м	Формулы, примененные для расчета средней квадратической погрешности определения координат характерной точки (Mt),м
	X	Y	X	Y			
1	2	3	4	5	6	7	8
н1У	-	-	638205.81	2533925.14	Метод спутниковых геодезических измерений (определений)	0.10	$Mt = \sqrt{(m0^2 + m1^2)} = \sqrt{(0,10^2 + 0^2)} = 0,10$
н2У	-	-	638179.28	2533963.76	Метод спутниковых геодезических измерений (определений)	0.10	$Mt = \sqrt{(m0^2 + m1^2)} = \sqrt{(0,10^2 + 0^2)} = 0,10$
н3У	-	-	638163.82	2533952.29	Метод спутниковых геодезических измерений (определений)	0.10	$Mt = \sqrt{(m0^2 + m1^2)} = \sqrt{(0,10^2 + 0^2)} = 0,10$
н4У	-	-	638113.69	2534019.88	Метод спутниковых геодезических измерений (определений)	0.10	$Mt = \sqrt{(m0^2 + m1^2)} = \sqrt{(0,10^2 + 0^2)} = 0,10$
н5У	-	-	638049.05	2533971.28	Метод спутниковых геодезических измерений (определений)	0.10	$Mt = \sqrt{(m0^2 + m1^2)} = \sqrt{(0,10^2 + 0^2)} = 0,10$
н6У	-	-	638096.67	2533905.77	Метод спутниковых геодезических измерений (определений)	0.10	$Mt = \sqrt{(m0^2 + m1^2)} = \sqrt{(0,10^2 + 0^2)} = 0,10$
н7У	-	-	638079.99	2533893.53	Метод спутниковых геодезических измерений (определений)	0.10	$Mt = \sqrt{(m0^2 + m1^2)} = \sqrt{(0,10^2 + 0^2)} = 0,10$
н8У	-	-	638109.01	2533852.85	Метод спутниковых геодезических измерений (определений)	0.10	$Mt = \sqrt{(m0^2 + m1^2)} = \sqrt{(0,10^2 + 0^2)} = 0,10$
н1У	-	-	638205.81	2533925.14	Метод спутниковых геодезических измерений (определений)	0.10	$Mt = \sqrt{(m0^2 + m1^2)} = \sqrt{(0,10^2 + 0^2)} = 0,10$

2. Сведения о частях границ уточняемого земельного участка с кадастровым номером 29:26:010209:24				
Обозначение части границ		Горизонтальное проложение (S), м	Описание прохождения части границ	Отметка о наличии земельного спора о местоположении границ земельного участка
от т.	до т.			
1	2	3	4	5
н1У	н2У	46.85	-	-
н2У	н3У	19.25	-	-
н3У	н4У	84.15	-	-
н4У	н5У	80.87	-	-
н5У	н6У	80.99	-	-
н6У	н7У	20.69	-	-
н7У	н8У	49.97	-	-
н8У	н1У	120.81	-	-
3. Общие сведения об уточняемом земельном участке с кадастровым номером 29:26:010209:24				
№ п/п	Наименование характеристик земельного участка	Значение характеристики		
1	2	3		
1	Адрес земельного участка	-		
	Местоположение земельного участка (при отсутствии присвоенного адреса)	Российская Федерация, Архангельская область, г. Новодвинск, ул. Мельникова, дом 14		
	Дополнительные сведения о местоположении земельного участка	-		
2	Площадь земельного участка \pm величина погрешности определения площади ($P \pm \Delta P$), м2	12573 \pm 39		
3	Формула, примененная для расчета предельной допустимой погрешности определения площади земельного участка (ΔP), м2	$\Delta P = \pm 3,5 \times 0,10 \times \sqrt{12573} = \pm 39$		
4	Площадь земельного участка согласно сведениям Единого государственного реестра недвижимости (Ркад), м2	12573		
5	Оценка расхождения Р и Ркад ($P - P_{кад}$), м2	-		
6	Предельный минимальный и максимальный размер земельного участка ($P_{мин}$ и $P_{макс}$), м2	-		
7	Кадастровый или иной номер (обозначение) здания, сооружения, объекта незавершенного строительства, расположенного на земельном участке	29:26:010209:168		
8	Иные сведения	Собственность: Муниципальное образование "Город Новодвинск", Постоянное (бессрочное) пользование: Муниципальное образовательное учреждение "Новодвинская гимназия"		

Сведения об уточняемых земельных участках

1. Сведения о характерных точках границы уточняемого земельного участка с кадастровым номером 29:26:010209:37

Зона № 2

Обозначение характерных точек границ	Существующие координаты, м		Уточненные координаты, м		Метод определения координат	Средняя квадратическая погрешность определения координат характерной точки (Mt), м	Формулы, примененные для расчета средней квадратической погрешности определения координат характерной точки (Mt),м
	X	Y	X	Y			
1	2	3	4	5	6	7	8
н68У	638163.82	2533959.41	638163.70	2533958.42	Метод спутниковых геодезических измерений (определений)	0.10	$Mt = \sqrt{(m0^2 + m1^2)} = \sqrt{(0,10^2 + 0^2)} = 0,10$
н69У	638180.33	2533972.39	638181.30	2533972.26	Метод спутниковых геодезических измерений (определений)	0.10	$Mt = \sqrt{(m0^2 + m1^2)} = \sqrt{(0,10^2 + 0^2)} = 0,10$
н70У	638153.97	2534008.13	638154.12	2534009.10	Метод спутниковых геодезических измерений (определений)	0.10	$Mt = \sqrt{(m0^2 + m1^2)} = \sqrt{(0,10^2 + 0^2)} = 0,10$
н71У	638136.27	2533995.39	638135.28	2533995.54	Метод спутниковых геодезических измерений (определений)	0.10	$Mt = \sqrt{(m0^2 + m1^2)} = \sqrt{(0,10^2 + 0^2)} = 0,10$
н68У	638163.82	2533959.41	638163.70	2533958.42	Метод спутниковых геодезических измерений (определений)	0.10	$Mt = \sqrt{(m0^2 + m1^2)} = \sqrt{(0,10^2 + 0^2)} = 0,10$

2. Сведения о частях границ уточняемого земельного участка с кадастровым номером 29:26:010209:37

Обозначение части границ		Горизонтальное проложение (S), м	Описание прохождения части границ	Отметка о наличии земельного спора о местоположении границ земельного участка
от т.	до т.			
1	2	3	4	5
н68У	н69У	22.39	-	-
н69У	н70У	45.78	-	-
н70У	н71У	23.21	-	-
н71У	н68У	46.75	-	-

3. Общие сведения об уточняемом земельном участке с кадастровым номером 29:26:010209:37

№ п/п	Наименование характеристик земельного участка	Значение характеристики
1	2	3
1	Адрес земельного участка	-

	Местоположение земельного участка (при отсутствии присвоенного адреса)	Российская Федерация, Архангельская область, г. Новодвинск, ул. Мельникова, дом 12, корпус 1
	Дополнительные сведения о местоположении земельного участка	-
2	Площадь земельного участка \pm величина погрешности определения площади ($P \pm \Delta P$), м2	1055 ± 11
3	Формула, примененная для расчета предельной допустимой погрешности определения площади земельного участка (ΔP), м2	$\Delta P = \pm 3,5 \times 0,10 \times \sqrt{1055} = \pm 11$
4	Площадь земельного участка согласно сведениям Единого государственного реестра недвижимости (Ркад), м2	960
5	Оценка расхождения Р и Ркад ($P - P_{\text{кад}}$), м2	95
6	Предельный минимальный и максимальный размер земельного участка ($P_{\text{мин}}$ и $P_{\text{макс}}$), м2	- -
7	Кадастровый или иной номер (обозначение) здания, сооружения, объекта незавершенного строительства, расположенного на земельном участке	29:26:010209:179
8	Иные сведения	-

Сведения об уточняемых земельных участках

1. Сведения о характерных точках границы уточняемого земельного участка с кадастровым номером 29:26:010209:105

Зона № 2

Обозначение характерных точек границ	Существующие координаты, м		Уточненные координаты, м		Метод определения координат	Средняя квадратическая погрешность определения координат характерной точки (Mt), м	Формулы, примененные для расчета средней квадратической погрешности определения координат характерной точки (Mt),м
	X	Y	X	Y			
1	2	3	4	5	6	7	8
100	638250.75	2533985.04	638251.72	2533984.88	Метод спутниковых геодезических измерений (определений)	0.10	$Mt = \sqrt{(m_0^2 + m_1^2)} = \sqrt{(0,10^2 + 0^2)} = 0,10$
101	638232.02	2534011.59	638232.18	2534012.57	Метод спутниковых геодезических измерений (определений)	0.10	$Mt = \sqrt{(m_0^2 + m_1^2)} = \sqrt{(0,10^2 + 0^2)} = 0,10$
102	638210.15	2533995.66	638209.18	2533995.82	Метод спутниковых геодезических измерений (определений)	0.10	$Mt = \sqrt{(m_0^2 + m_1^2)} = \sqrt{(0,10^2 + 0^2)} = 0,10$
103	638229.01	2533969.00	638228.85	2533968.01	Метод спутниковых геодезических измерений (определений)	0.10	$Mt = \sqrt{(m_0^2 + m_1^2)} = \sqrt{(0,10^2 + 0^2)} = 0,10$
100	638250.75	2533985.04	638251.72	2533984.88	Метод спутниковых геодезических измерений (определений)	0.10	$Mt = \sqrt{(m_0^2 + m_1^2)} = \sqrt{(0,10^2 + 0^2)} = 0,10$

2. Сведения о частях границ уточняемого земельного участка с кадастровым номером 29:26:010209:105

Обозначение части границ		Горизонтальное проложение (S), м	Описание прохождения части границ	Отметка о наличии земельного спора о местоположении границ земельного участка
от т.	до т.			
1	2	3	4	5
100	101	33.89	-	-
101	102	28.45	-	-
102	103	34.06	-	-
103	100	28.42	-	-

3. Общие сведения об уточняемом земельном участке с кадастровым номером 29:26:010209:105

№ п/п	Наименование характеристик земельного участка	Значение характеристики
1	2	3
1	Адрес земельного участка	-

	Местоположение земельного участка (при отсутствии присвоенного адреса)	Российская Федерация, Архангельская область, г. Новодвинск, ул. 50-летия Октября, дом 31, корп.1
	Дополнительные сведения о местоположении земельного участка	-
2	Площадь земельного участка \pm величина погрешности определения площади ($P \pm \Delta P$), м2	966 ± 11
3	Формула, примененная для расчета предельной допустимой погрешности определения площади земельного участка (ΔP), м2	$\Delta P = \pm 3,5 \times 0,10 \times \sqrt{966} = \pm 11$
4	Площадь земельного участка согласно сведениям Единого государственного реестра недвижимости (Ркад), м2	880
5	Оценка расхождения Р и Ркад ($P - P_{кад}$), м2	86
6	Предельный минимальный и максимальный размер земельного участка ($P_{мин}$ и $P_{макс}$), м2	- -
7	Кадастровый или иной номер (обозначение) здания, сооружения, объекта незавершенного строительства, расположенного на земельном участке	29:26:010209:153
8	Иные сведения	Собственность: Местная православная религиозная организация - приход Покровской церкви г. Новодвинска Архангельской области, Архангельской и Холмогорской епархии Русской Православной Церкви

Сведения об уточняемых земельных участках, необходимые для исправления реестровых ошибок в сведениях о местоположении их границ

1. Сведения о характерных точках границы уточняемого земельного участка с кадастровым номером 29:26:010209:21

Зона № 2

Обозначение характерных точек границ	Существующие координаты, м		Уточненные координаты, м		Метод определения координат	Средняя квадратическая погрешность определения координат характерной точки (Mt), м	Формулы, примененные для расчета средней квадратической погрешности определения координат характерной точки (Mt),м
	X	Y	X	Y			
1	2	3	4	5	6	7	8
50	638171.65	2534083.02	638171.65	2534083.02	Метод спутниковых геодезических измерений (определений)	0.10	$Mt = \sqrt{(m0^2 + m1^2)} = \sqrt{(0,10^2 + 0^2)} = 0,10$
51	638162.41	2534095.24	638162.41	2534095.24	Метод спутниковых геодезических измерений (определений)	0.10	$Mt = \sqrt{(m0^2 + m1^2)} = \sqrt{(0,10^2 + 0^2)} = 0,10$
52	638184.02	2534110.67	638184.02	2534110.67	Метод спутниковых геодезических измерений (определений)	0.10	$Mt = \sqrt{(m0^2 + m1^2)} = \sqrt{(0,10^2 + 0^2)} = 0,10$
53	638151.41	2534154.56	638151.41	2534154.56	Метод спутниковых геодезических измерений (определений)	0.10	$Mt = \sqrt{(m0^2 + m1^2)} = \sqrt{(0,10^2 + 0^2)} = 0,10$
54	638130.36	2534139.25	638130.36	2534139.25	Метод спутниковых геодезических измерений (определений)	0.10	$Mt = \sqrt{(m0^2 + m1^2)} = \sqrt{(0,10^2 + 0^2)} = 0,10$
55	638122.39	2534150.77	638122.39	2534150.77	Метод спутниковых геодезических измерений (определений)	0.10	$Mt = \sqrt{(m0^2 + m1^2)} = \sqrt{(0,10^2 + 0^2)} = 0,10$
46	638053.97	2534099.48	638053.97	2534099.48	Метод спутниковых геодезических измерений (определений)	0.10	$Mt = \sqrt{(m0^2 + m1^2)} = \sqrt{(0,10^2 + 0^2)} = 0,10$
47	638095.75	2534042.88	638095.75	2534042.88	Метод спутниковых геодезических измерений (определений)	0.10	$Mt = \sqrt{(m0^2 + m1^2)} = \sqrt{(0,10^2 + 0^2)} = 0,10$
48	638108.02	2534052.37	638097.80	2534044.46	Метод спутниковых геодезических измерений (определений)	0.10	$Mt = \sqrt{(m0^2 + m1^2)} = \sqrt{(0,10^2 + 0^2)} = 0,10$

1. Сведения о характерных точках границы уточняемого земельного участка с кадастровым номером 29:26:010209:21							
1	-	-	638099.63	2534042.12	Метод спутниковых геодезических измерений (определений)	0.10	$Mt = \sqrt{(m0^2 + m1^2)} = \sqrt{(0,10^2 + 0^2)} = 0,10$
4	-	-	638108.75	2534048.98	Метод спутниковых геодезических измерений (определений)	0.10	$Mt = \sqrt{(m0^2 + m1^2)} = \sqrt{(0,10^2 + 0^2)} = 0,10$
49	638118.07	2534040.43	638116.46	2534039.16	Метод спутниковых геодезических измерений (определений)	0.10	$Mt = \sqrt{(m0^2 + m1^2)} = \sqrt{(0,10^2 + 0^2)} = 0,10$
50	638171.65	2534083.02	638171.65	2534083.02	Метод спутниковых геодезических измерений (определений)	0.10	$Mt = \sqrt{(m0^2 + m1^2)} = \sqrt{(0,10^2 + 0^2)} = 0,10$
2. Сведения о частях границ уточняемого земельного участка с кадастровым номером 29:26:010209:21							
Обозначение части границ		Горизонтальное проложение (S), м	Описание прохождения части границ	Отметка о наличии земельного спора о местоположении границ земельного участка			
от т.	до т.						
1	2	3	4	5			
50	51	15.32	-	-			
51	52	26.55	-	-			
52	53	54.68	-	-			
53	54	26.03	-	-			
54	55	14.01	-	-			
55	46	85.51	-	-			
46	47	70.35	-	-			
47	48	2.59	-	-			
48	1	2.97	-	-			
1	4	11.41	-	-			
4	49	12.49	-	-			
49	50	70.50	-	-			
3. Характеристики уточняемого земельного участка с кадастровым номером 29:26:010209:21							
№ п/п	Наименование характеристики				Значение характеристики		
1	2				3		
1	Площадь земельного участка +/- величина погрешности определения площади(P +/- ΔP), м²				8463 +/- 32		
2	Формула, примененная для расчета предельной допустимой погрешности определения площади земельного участка (ΔP), м²				$\Delta P = \pm 3,5 \times 0,10 \times \sqrt{8463} = \pm 32$		

3	Иные сведения	<p>Реестровая ошибка в отношении земельного участка с кадастровым номером 29:26:010209:21 выполняется для исправления несоответствий сведений ЕГРН и фактического местоположения границ земельного участка, которые были выявлены в ходе геодезической съемки. Земельный участок 29:26:010209:21 принадлежит на праве собственности Архангельской области.</p>

Сведения об уточняемых земельных участках, необходимые для исправления реестровых ошибок в сведениях о местоположении их границ

1. Сведения о характерных точках границы уточняемого земельного участка с кадастровым номером 29:26:010209:35

Зона № 2

Обозначение характерных точек границ	Существующие координаты, м		Уточненные координаты, м		Метод определения координат	Средняя квадратическая погрешность определения координат характерной точки (Mt), м	Формулы, примененные для расчета средней квадратической погрешности определения координат характерной точки (Mt), м
	X	Y	X	Y			
1	2	3	4	5	6	7	8
163	638040.32	2534190.19	638040.32	2534190.19	Метод спутниковых геодезических измерений (определений)	0.10	$Mt = \sqrt{(m_0^2 + m_1^2)} = \sqrt{(0,10^2 + 0^2)} = 0,10$
164	638087.55	2534225.38	638087.55	2534225.38	Метод спутниковых геодезических измерений (определений)	0.10	$Mt = \sqrt{(m_0^2 + m_1^2)} = \sqrt{(0,10^2 + 0^2)} = 0,10$
165	638057.33	2534266.47	638057.33	2534266.47	Метод спутниковых геодезических измерений (определений)	0.10	$Mt = \sqrt{(m_0^2 + m_1^2)} = \sqrt{(0,10^2 + 0^2)} = 0,10$
166	638009.93	2534231.23	638009.93	2534231.23	Метод спутниковых геодезических измерений (определений)	0.10	$Mt = \sqrt{(m_0^2 + m_1^2)} = \sqrt{(0,10^2 + 0^2)} = 0,10$
143	638026.08	2534209.00	638026.08	2534209.00	Метод спутниковых геодезических измерений (определений)	0.10	$Mt = \sqrt{(m_0^2 + m_1^2)} = \sqrt{(0,10^2 + 0^2)} = 0,10$
163	638040.32	2534190.19	638040.32	2534190.19	Метод спутниковых геодезических измерений (определений)	0.10	$Mt = \sqrt{(m_0^2 + m_1^2)} = \sqrt{(0,10^2 + 0^2)} = 0,10$

2. Сведения о частях границ уточняемого земельного участка с кадастровым номером 29:26:010209:35

Обозначение части границ		Горизонтальное проложение (S), м	Описание прохождения части границ	Отметка о наличии земельного спора о местоположении границ земельного участка
от т.	до т.			
1	2	3	4	5
163	164	58.90	-	-
164	165	51.01	-	-
165	166	59.06	-	-
166	143	27.48	-	-
143	163	23.59	-	-

3. Характеристики утняемого земельного участка с кадастровым номером 29:26:010209:35

№ п/п	Наименование характеристики	Значение характеристики
1	2	3
1	Площадь земельного участка +/- величина погрешности определения площади (P +/- ΔP), м²	3017 +/- 19
2	Формула, примененная для расчета предельной допустимой погрешности определения площади земельного участка (ΔP), м²	$\Delta P = \pm 3,5 \times 0,10 \times \sqrt{3017} = \pm 19$
3	Иные сведения	<p>Реестровая ошибка в отношении площади земельного участка с кадастровым номером 29:26:010209:35 проводилась в связи тем, что площадь земельного участка по существующим координатам и площадь по сведениям ЕГРН не совпадают. Ошибка возникла в следствии перехода из системы координат г. Архангельска в систему координат МСК-29. Увеличение площади составляет менее 1%. Земельный участок 29:26:010209:35 принадлежит на праве собственности Харлову Андрею Германовичу.</p>

Сведения об уточняемых земельных участках, необходимые для исправления реестровых ошибок в сведениях о местоположении их границ							
1. Сведения о характерных точках границы уточняемого земельного участка с кадастровым номером 29:26:010209:89							
Зона № 2							
Обозначение характерных точек границ	Существующие координаты, м		Уточненные координаты, м		Метод определения координат	Средняя квадратическая погрешность определения координат характерной точки (Mt), м	Формулы, примененные для расчета средней квадратической погрешности определения координат характерной точки (Mt),м
	X	Y	X	Y			
1	2	3	4	5	6	7	8
64	638061.19	2533750.02	638062.12	2533748.78	Метод спутниковых геодезических измерений (определений)	0.10	$Mt = \sqrt{(m0^2 + m1^2)} = \sqrt{(0,10^2 + 0^2)} = 0,10$
65	638106.28	2533783.54	638107.28	2533782.03	Метод спутниковых геодезических измерений (определений)	0.10	$Mt = \sqrt{(m0^2 + m1^2)} = \sqrt{(0,10^2 + 0^2)} = 0,10$
66	638095.57	2533798.18	638095.52	2533798.10	Метод спутниковых геодезических измерений (определений)	0.10	$Mt = \sqrt{(m0^2 + m1^2)} = \sqrt{(0,10^2 + 0^2)} = 0,10$
67	638050.56	2533764.89	638050.30	2533764.93	Метод спутниковых геодезических измерений (определений)	0.10	$Mt = \sqrt{(m0^2 + m1^2)} = \sqrt{(0,10^2 + 0^2)} = 0,10$
64	638061.19	2533750.02	638062.12	2533748.78	Метод спутниковых геодезических измерений (определений)	0.10	$Mt = \sqrt{(m0^2 + m1^2)} = \sqrt{(0,10^2 + 0^2)} = 0,10$
2. Сведения о частях границ уточняемого земельного участка с кадастровым номером 29:26:010209:89							
Обозначение части границ		Горизонтальное проложение (S), м	Описание прохождения части границ	Отметка о наличии земельного спора о местоположении границ земельного участка			
от т.	до т.						
1	2	3	4	5			
64	65	56.08	-	-			
65	66	19.91	-	-			
66	67	56.08	-	-			
67	64	20.01	-	-			
3. Характеристики уточняемого земельного участка с кадастровым номером 29:26:010209:89							
№ п/п	Наименование характеристики			Значение характеристики			
1	2			3			
1	Площадь земельного участка +/- величина погрешности определения площади(P +/- ΔP), м²			1120 +/- 12			

2	Формула, примененная для расчета предельной допустимой погрешности определения площади земельного участка (ΔP), м ²	$\Delta P = \pm 3,5 \times 0,10 \times \sqrt{1120} = \pm 12$
3	Иные сведения	<p>Реестровая ошибка в отношении земельного участка с кадастровым номером 29:26:010209:89 выполняется для исправления несоответствий сведений ЕГРН и фактического местоположения границ земельного участка, которые были выявлены в ходе геодезической съемки. Земельный участок 29:26:010209:89 принадлежит на праве общей долевой собственности жильцам многоквартирного жилого дома.</p>

Сведения об уточняемых земельных участках, необходимые для исправления реестровых ошибок в сведениях о местоположении их границ							
1. Сведения о характерных точках границы уточняемого земельного участка с кадастровым номером 29:26:010209:91							
Зона № 2							
Обозначение характерных точек границ	Существующие координаты, м		Уточненные координаты, м		Метод определения координат	Средняя квадратическая погрешность определения координат характерной точки (Mt), м	Формулы, примененные для расчета средней квадратической погрешности определения координат характерной точки (Mt),м
	X	Y	X	Y			
1	2	3	4	5	6	7	8
61	638117.25	2533791.58	638118.08	2533789.98	Метод спутниковых геодезических измерений (определений)	0.10	$Mt = \sqrt{(m_0^2 + m_1^2)} = \sqrt{(0,10^2 + 0^2)} = 0,10$
62	638174.10	2533833.36	638174.91	2533831.82	Метод спутниковых геодезических измерений (определений)	0.10	$Mt = \sqrt{(m_0^2 + m_1^2)} = \sqrt{(0,10^2 + 0^2)} = 0,10$
63	638163.19	2533848.17	638163.03	2533848.06	Метод спутниковых геодезических измерений (определений)	0.10	$Mt = \sqrt{(m_0^2 + m_1^2)} = \sqrt{(0,10^2 + 0^2)} = 0,10$
64	638106.40	2533806.33	638106.21	2533806.22	Метод спутниковых геодезических измерений (определений)	0.10	$Mt = \sqrt{(m_0^2 + m_1^2)} = \sqrt{(0,10^2 + 0^2)} = 0,10$
61	638117.25	2533791.58	638118.08	2533789.98	Метод спутниковых геодезических измерений (определений)	0.10	$Mt = \sqrt{(m_0^2 + m_1^2)} = \sqrt{(0,10^2 + 0^2)} = 0,10$
2. Сведения о частях границ уточняемого земельного участка с кадастровым номером 29:26:010209:91							
Обозначение части границ		Горизонтальное проложение (S), м	Описание прохождения части границ	Отметка о наличии земельного спора о местоположении границ земельного участка			
от т.	до т.						
1	2	3	4	5			
61	62	70.57	-	-			
62	63	20.12	-	-			
63	64	70.56	-	-			
64	61	20.12	-	-			
3. Характеристики уточняемого земельного участка с кадастровым номером 29:26:010209:91							
№ п/п	Наименование характеристики			Значение характеристики			
1	2			3			
1	Площадь земельного участка +/- величина погрешности определения площади(P +/- ΔP), м²			1420 +/- 13			

2	Формула, примененная для расчета предельной допустимой погрешности определения площади земельного участка (ΔP), м ²	$\Delta P = \pm 3,5 \times 0,10 \times \sqrt{1420} = \pm 13$
3	Иные сведения	<p>Реестровая ошибка в отношении земельного участка с кадастровым номером 29:26:010209:91 выполняется для исправления несоответствий сведений ЕГРН и фактического местоположения границ земельного участка, которые были выявлены в ходе геодезической съемки. Земельный участок 29:26:010209:91 принадлежит на праве общей долевой собственности жильцам многоквартирного жилого дома.</p>

Сведения об уточняемых земельных участках, необходимые для исправления реестровых ошибок в сведениях о местоположении их границ

1. Сведения о характерных точках границы уточняемого земельного участка с кадастровым номером 29:26:010209:95

Зона № 2

Обозначение характерных точек границ	Существующие координаты, м		Уточненные координаты, м		Метод определения координат	Средняя квадратическая погрешность определения координат характерной точки (Mt), м	Формулы, примененные для расчета средней квадратической погрешности определения координат характерной точки (Mt),м
	X	Y	X	Y			
1	2	3	4	5	6	7	8
76	638132.72	2534005.84	638133.60	2534003.15	Метод спутниковых геодезических измерений (определений)	0.10	$Mt = \sqrt{(m0^2 + m1^2)} = \sqrt{(0,10^2 + 0^2)} = 0,10$
77	638145.79	2534015.40	638147.71	2534013.38	Метод спутниковых геодезических измерений (определений)	0.10	$Mt = \sqrt{(m0^2 + m1^2)} = \sqrt{(0,10^2 + 0^2)} = 0,10$
78	638147.90	2534020.87	638149.80	2534018.83	Метод спутниковых геодезических измерений (определений)	0.10	$Mt = \sqrt{(m0^2 + m1^2)} = \sqrt{(0,10^2 + 0^2)} = 0,10$
79	638167.42	2534035.14	638168.30	2534032.33	Метод спутниковых геодезических измерений (определений)	0.10	$Mt = \sqrt{(m0^2 + m1^2)} = \sqrt{(0,10^2 + 0^2)} = 0,10$
80	638154.68	2534051.39	638154.91	2534050.12	Метод спутниковых геодезических измерений (определений)	0.10	$Mt = \sqrt{(m0^2 + m1^2)} = \sqrt{(0,10^2 + 0^2)} = 0,10$
н9У	-	-	638151.11	2534047.28	Метод спутниковых геодезических измерений (определений)	0.10	$Mt = \sqrt{(m0^2 + m1^2)} = \sqrt{(0,10^2 + 0^2)} = 0,10$
н10У	-	-	638150.29	2534048.37	Метод спутниковых геодезических измерений (определений)	0.10	$Mt = \sqrt{(m0^2 + m1^2)} = \sqrt{(0,10^2 + 0^2)} = 0,10$
н11У	-	-	638146.45	2534045.48	Метод спутниковых геодезических измерений (определений)	0.10	$Mt = \sqrt{(m0^2 + m1^2)} = \sqrt{(0,10^2 + 0^2)} = 0,10$
н12У	-	-	638147.27	2534044.39	Метод спутниковых геодезических измерений (определений)	0.10	$Mt = \sqrt{(m0^2 + m1^2)} = \sqrt{(0,10^2 + 0^2)} = 0,10$

1. Сведения о характерных точках границы уточняемого земельного участка с кадастровым номером 29:26:010209:95

н13У	-	-	638127.10	2534029.23	Метод спутниковых геодезических измерений (определений)	0.10	$Mt = \sqrt{(m0^2 + m1^2)} = \sqrt{(0,10^2 + 0^2)} = 0,10$
н14У	-	-	638126.22	2534030.40	Метод спутниковых геодезических измерений (определений)	0.10	$Mt = \sqrt{(m0^2 + m1^2)} = \sqrt{(0,10^2 + 0^2)} = 0,10$
н15У	-	-	638122.30	2534027.46	Метод спутниковых геодезических измерений (определений)	0.10	$Mt = \sqrt{(m0^2 + m1^2)} = \sqrt{(0,10^2 + 0^2)} = 0,10$
н16У	-	-	638123.18	2534026.29	Метод спутниковых геодезических измерений (определений)	0.10	$Mt = \sqrt{(m0^2 + m1^2)} = \sqrt{(0,10^2 + 0^2)} = 0,10$
81	638118.82	2534024.49	638118.76	2534022.96	Метод спутниковых геодезических измерений (определений)	0.10	$Mt = \sqrt{(m0^2 + m1^2)} = \sqrt{(0,10^2 + 0^2)} = 0,10$
76	638132.72	2534005.84	638133.60	2534003.15	Метод спутниковых геодезических измерений (определений)	0.10	$Mt = \sqrt{(m0^2 + m1^2)} = \sqrt{(0,10^2 + 0^2)} = 0,10$

2. Сведения о частях границ уточняемого земельного участка с кадастровым номером 29:26:010209:95

Обозначение части границ		Горизонтальное проложение (S), м	Описание прохождения части границ	Отметка о наличии земельного спора о местоположении границ земельного участка
от т.	до т.			
1	2	3	4	5
76	77	17.43	-	-
77	78	5.84	-	-
78	79	22.90	-	-
79	80	22.27	-	-
80	н9У	4.74	-	-
н9У	н10У	1.36	-	-
н10У	н11У	4.81	-	-
н11У	н12У	1.36	-	-
н12У	н13У	25.23	-	-
н13У	н14У	1.46	-	-
н14У	н15У	4.90	-	-
н15У	н16У	1.46	-	-
н16У	81	5.53	-	-
81	76	24.75	-	-

3. Характеристики утоняемого земельного участка с кадастровым номером 29:26:010209:95

№ п/п	Наименование характеристики	Значение характеристики
1	2	3
1	Площадь земельного участка +/- величина погрешности определения площади (P +/- ΔP), м²	1070 +/- 11
2	Формула, примененная для расчета предельной допустимой погрешности определения площади земельного участка (ΔP), м²	$\Delta P = \pm 3,5 \times 0,10 \times \sqrt{1070} = \pm 11$
3	Иные сведения	Реестровая ошибка в отношении земельного участка с кадастровым номером 29:26:010209:95 выполняется для исправления несоответствий сведений ЕГРН и фактического местоположения границ земельного участка, которые были выявлены в ходе геодезической съемки. Земельный участок 29:26:010209:95 принадлежит на праве общей долевой собственности жильцам многоквартирного жилого дома.

Сведения об уточняемых земельных участках, необходимые для исправления реестровых ошибок в сведениях о местоположении их границ							
1. Сведения о характерных точках границы уточняемого земельного участка с кадастровым номером 29:26:010209:97							
Зона № 2							
Обозначение характерных точек границ	Существующие координаты, м		Уточненные координаты, м		Метод определения координат	Средняя квадратическая погрешность определения координат характерной точки (Mt), м	Формулы, примененные для расчета средней квадратической погрешности определения координат характерной точки (Mt),м
	X	Y	X	Y			
1	2	3	4	5	6	7	8
72	638209.76	2533857.16	638209.39	2533856.92	Метод спутниковых геодезических измерений (определений)	0.10	$Mt = \sqrt{(m_0^2 + m_1^2)} = \sqrt{(0,10^2 + 0^2)} = 0,10$
73	638265.99	2533898.60	638266.14	2533898.72	Метод спутниковых геодезических измерений (определений)	0.10	$Mt = \sqrt{(m_0^2 + m_1^2)} = \sqrt{(0,10^2 + 0^2)} = 0,10$
74	638254.73	2533914.19	638253.79	2533915.57	Метод спутниковых геодезических измерений (определений)	0.10	$Mt = \sqrt{(m_0^2 + m_1^2)} = \sqrt{(0,10^2 + 0^2)} = 0,10$
75	638198.50	2533872.95	638196.91	2533873.94	Метод спутниковых геодезических измерений (определений)	0.10	$Mt = \sqrt{(m_0^2 + m_1^2)} = \sqrt{(0,10^2 + 0^2)} = 0,10$
72	638209.76	2533857.16	638209.39	2533856.92	Метод спутниковых геодезических измерений (определений)	0.10	$Mt = \sqrt{(m_0^2 + m_1^2)} = \sqrt{(0,10^2 + 0^2)} = 0,10$
2. Сведения о частях границ уточняемого земельного участка с кадастровым номером 29:26:010209:97							
Обозначение части границ		Горизонтальное проложение (S), м	Описание прохождения части границ	Отметка о наличии земельного спора о местоположении границ земельного участка			
от т.	до т.						
1	2	3	4	5			
72	73	70.48	-	-			
73	74	20.89	-	-			
74	75	70.49	-	-			
75	72	21.11	-	-			
3. Характеристики уточняемого земельного участка с кадастровым номером 29:26:010209:97							
№ п/п	Наименование характеристики			Значение характеристики			
1	2			3			
1	Площадь земельного участка +/- величина погрешности определения площади(P +/- ΔP), м²			1480 +/- 13			

2	Формула, примененная для расчета предельной допустимой погрешности определения площади земельного участка (ΔP), м ²	$\Delta P = \pm 3,5 \times 0,10 \times \sqrt{1480} = \pm 13$
3	Иные сведения	<p>Реестровая ошибка в отношении земельного участка с кадастровым номером 29:26:010209:97 выполняется для исправления несоответствий сведений ЕГРН и фактического местоположения границ земельного участка, которые были выявлены в ходе геодезической съемки. Земельный участок 29:26:010209:97 принадлежит на праве общей долевой собственности жильцам многоквартирного жилого дома.</p>

Сведения об уточняемых земельных участках, необходимые для исправления реестровых ошибок в сведениях о местоположении их границ

1. Сведения о характерных точках границы уточняемого земельного участка с кадастровым номером 29:26:010209:99

Зона № 2

Обозначение характерных точек границ	Существующие координаты, м		Уточненные координаты, м		Метод определения координат	Средняя квадратическая погрешность определения координат характерной точки (Mt), м	Формулы, примененные для расчета средней квадратической погрешности определения координат характерной точки (Mt),м
	X	Y	X	Y			
1	2	3	4	5	6	7	8
82	638016.33	2533927.81	638016.74	2533925.52	Метод спутниковых геодезических измерений (определений)	0.10	$Mt = \sqrt{(m_0^2 + m_1^2)} = \sqrt{(0,10^2 + 0^2)} = 0,10$
83	638039.88	2533944.23	638039.47	2533941.39	Метод спутниковых геодезических измерений (определений)	0.10	$Mt = \sqrt{(m_0^2 + m_1^2)} = \sqrt{(0,10^2 + 0^2)} = 0,10$
84	638042.59	2533940.52	638042.13	2533937.75	Метод спутниковых геодезических измерений (определений)	0.10	$Mt = \sqrt{(m_0^2 + m_1^2)} = \sqrt{(0,10^2 + 0^2)} = 0,10$
85	638054.78	2533949.16	638055.58	2533947.38	Метод спутниковых геодезических измерений (определений)	0.10	$Mt = \sqrt{(m_0^2 + m_1^2)} = \sqrt{(0,10^2 + 0^2)} = 0,10$
86	638041.29	2533968.05	638041.50	2533966.89	Метод спутниковых геодезических измерений (определений)	0.10	$Mt = \sqrt{(m_0^2 + m_1^2)} = \sqrt{(0,10^2 + 0^2)} = 0,10$
н17У	-	-	638037.74	2533964.17	Метод спутниковых геодезических измерений (определений)	0.10	$Mt = \sqrt{(m_0^2 + m_1^2)} = \sqrt{(0,10^2 + 0^2)} = 0,10$
н18У	-	-	638036.87	2533965.37	Метод спутниковых геодезических измерений (определений)	0.10	$Mt = \sqrt{(m_0^2 + m_1^2)} = \sqrt{(0,10^2 + 0^2)} = 0,10$
н19У	-	-	638032.89	2533962.50	Метод спутниковых геодезических измерений (определений)	0.10	$Mt = \sqrt{(m_0^2 + m_1^2)} = \sqrt{(0,10^2 + 0^2)} = 0,10$
н20У	-	-	638033.76	2533961.30	Метод спутниковых геодезических измерений (определений)	0.10	$Mt = \sqrt{(m_0^2 + m_1^2)} = \sqrt{(0,10^2 + 0^2)} = 0,10$

1. Сведения о характерных точках границы уточняемого земельного участка с кадастровым номером 29:26:010209:99							
н21У	-	-	638013.46	2533946.65	Метод спутниковых геодезических измерений (определений)	0.10	$Mt = \sqrt{(m0^2 + m1^2)} = \sqrt{(0,10^2 + 0^2)} = 0,10$
н22У	-	-	638012.58	2533947.87	Метод спутниковых геодезических измерений (определений)	0.10	$Mt = \sqrt{(m0^2 + m1^2)} = \sqrt{(0,10^2 + 0^2)} = 0,10$
н23У	-	-	638008.41	2533944.87	Метод спутниковых геодезических измерений (определений)	0.10	$Mt = \sqrt{(m0^2 + m1^2)} = \sqrt{(0,10^2 + 0^2)} = 0,10$
н24У	-	-	638009.29	2533943.64	Метод спутниковых геодезических измерений (определений)	0.10	$Mt = \sqrt{(m0^2 + m1^2)} = \sqrt{(0,10^2 + 0^2)} = 0,10$
87	638005.92	2533942.12	638005.59	2533940.96	Метод спутниковых геодезических измерений (определений)	0.10	$Mt = \sqrt{(m0^2 + m1^2)} = \sqrt{(0,10^2 + 0^2)} = 0,10$
82	638016.33	2533927.81	638016.74	2533925.52	Метод спутниковых геодезических измерений (определений)	0.10	$Mt = \sqrt{(m0^2 + m1^2)} = \sqrt{(0,10^2 + 0^2)} = 0,10$
2. Сведения о частях границ уточняемого земельного участка с кадастровым номером 29:26:010209:99							
Обозначение части границ		Горизонтальное проложение (S), м	Описание прохождения части границ	Отметка о наличии земельного спора о местоположении границ земельного участка			
от т.	до т.						
1	2	3	4	5			
82	83	27.72	-	-			
83	84	4.51	-	-			
84	85	16.54	-	-			
85	86	24.06	-	-			
86	н17У	4.64	-	-			
н17У	н18У	1.48	-	-			
н18У	н19У	4.91	-	-			
н19У	н20У	1.48	-	-			
н20У	н21У	25.03	-	-			
н21У	н22У	1.50	-	-			
н22У	н23У	5.14	-	-			
н23У	н24У	1.51	-	-			
н24У	87	4.57	-	-			
87	82	19.05	-	-			

3. Характеристики утоняемого земельного участка с кадастровым номером 29:26:010209:99

№ п/п	Наименование характеристики	Значение характеристики
1	2	3
1	Площадь земельного участка +/- величина погрешности определения площади (P +/- ΔP), м²	947 +/- 11
2	Формула, примененная для расчета предельной допустимой погрешности определения площади земельного участка (ΔP), м²	$\Delta P = \pm 3,5 \times 0,10 \times \sqrt{947} = \pm 11$
3	Иные сведения	Реестровая ошибка в отношении земельного участка с кадастровым номером 29:26:010209:99 выполняется для исправления несоответствий сведений ЕГРН и фактического местоположения границ земельного участка, которые были выявлены в ходе геодезической съемки. Земельный участок 29:26:010209:99 принадлежит на праве общей долевой собственности жильцам многоквартирного жилого дома.

Сведения об уточняемых земельных участках, необходимые для исправления реестровых ошибок в сведениях о местоположении их границ							
1. Сведения о характерных точках границы уточняемого земельного участка с кадастровым номером 29:26:010209:109							
Зона № 2							
Обозначение характерных точек границ	Существующие координаты, м		Уточненные координаты, м		Метод определения координат	Средняя квадратическая погрешность определения координат характерной точки (Mt), м	Формулы, примененные для расчета средней квадратической погрешности определения координат характерной точки (Mt),м
	X	Y	X	Y			
1	2	3	4	5	6	7	8
108	638014.12	2533844.52	638015.75	2533845.60	Метод спутниковых геодезических измерений (определений)	0.10	$Mt = \sqrt{(m_0^2 + m_1^2)} = \sqrt{(0,10^2 + 0^2)} = 0,10$
109	637981.32	2533889.62	637982.65	2533890.70	Метод спутниковых геодезических измерений (определений)	0.10	$Mt = \sqrt{(m_0^2 + m_1^2)} = \sqrt{(0,10^2 + 0^2)} = 0,10$
110	637966.41	2533879.39	637966.67	2533879.20	Метод спутниковых геодезических измерений (определений)	0.10	$Mt = \sqrt{(m_0^2 + m_1^2)} = \sqrt{(0,10^2 + 0^2)} = 0,10$
111	637999.62	2533833.93	637999.79	2533833.95	Метод спутниковых геодезических измерений (определений)	0.10	$Mt = \sqrt{(m_0^2 + m_1^2)} = \sqrt{(0,10^2 + 0^2)} = 0,10$
108	638014.12	2533844.52	638015.75	2533845.60	Метод спутниковых геодезических измерений (определений)	0.10	$Mt = \sqrt{(m_0^2 + m_1^2)} = \sqrt{(0,10^2 + 0^2)} = 0,10$
2. Сведения о частях границ уточняемого земельного участка с кадастровым номером 29:26:010209:109							
Обозначение части границ		Горизонтальное проложение (S), м	Описание прохождения части границ	Отметка о наличии земельного спора о местоположении границ земельного участка			
от т.	до т.						
1	2	3	4	5			
108	109	55.94	-	-			
109	110	19.69	-	-			
110	111	56.08	-	-			
111	108	19.76	-	-			
3. Характеристики уточняемого земельного участка с кадастровым номером 29:26:010209:109							
№ п/п	Наименование характеристики			Значение характеристики			
1	2			3			
1	Площадь земельного участка +/- величина погрешности определения площади (P +/- ΔP), м²			1105 +/- 11			

2	Формула, примененная для расчета предельной допустимой погрешности определения площади земельного участка (ΔP), м ²	$\Delta P = \pm 3,5 \times 0,10 \times \sqrt{1105} = \pm 11$
3	Иные сведения	<p>Реестровая ошибка в отношении земельного участка с кадастровым номером 29:26:010209:109 выполняется для исправления несоответствий сведений ЕГРН и фактического местоположения границ земельного участка, которые были выявлены в ходе геодезической съемки. Земельный участок 29:26:010209:109 принадлежит на праве общей долевой собственности жильцам многоквартирного жилого дома.</p>

Сведения об уточняемых земельных участках, необходимые для исправления реестровых ошибок в сведениях о местоположении их границ							
1. Сведения о характерных точках границы уточняемого земельного участка с кадастровым номером 29:26:010209:110							
Зона № 2							
Обозначение характерных точек границ	Существующие координаты, м		Уточненные координаты, м		Метод определения координат	Средняя квадратическая погрешность определения координат характерной точки (Mt), м	Формулы, примененные для расчета средней квадратической погрешности определения координат характерной точки (Mt),м
	X	Y	X	Y			
1	2	3	4	5	6	7	8
112	638058.74	2533783.54	638060.34	2533784.16	Метод спутниковых геодезических измерений (определений)	0.10	$Mt = \sqrt{(m_0^2 + m_1^2)} = \sqrt{(0,10^2 + 0^2)} = 0,10$
113	638025.55	2533828.77	638027.14	2533829.41	Метод спутниковых геодезических измерений (определений)	0.10	$Mt = \sqrt{(m_0^2 + m_1^2)} = \sqrt{(0,10^2 + 0^2)} = 0,10$
114	638011.34	2533818.18	638011.48	2533817.98	Метод спутниковых геодезических измерений (определений)	0.10	$Mt = \sqrt{(m_0^2 + m_1^2)} = \sqrt{(0,10^2 + 0^2)} = 0,10$
115	638044.51	2533772.94	638044.62	2533772.69	Метод спутниковых геодезических измерений (определений)	0.10	$Mt = \sqrt{(m_0^2 + m_1^2)} = \sqrt{(0,10^2 + 0^2)} = 0,10$
112	638058.74	2533783.54	638060.34	2533784.16	Метод спутниковых геодезических измерений (определений)	0.10	$Mt = \sqrt{(m_0^2 + m_1^2)} = \sqrt{(0,10^2 + 0^2)} = 0,10$
2. Сведения о частях границ уточняемого земельного участка с кадастровым номером 29:26:010209:110							
Обозначение части границ		Горизонтальное проложение (S), м	Описание прохождения части границ	Отметка о наличии земельного спора о местоположении границ земельного участка			
от т.	до т.						
1	2	3	4	5			
112	113	56.12	-	-			
113	114	19.39	-	-			
114	115	56.12	-	-			
115	112	19.46	-	-			
3. Характеристики уточняемого земельного участка с кадастровым номером 29:26:010209:110							
№ п/п	Наименование характеристики			Значение характеристики			
1	2			3			
1	Площадь земельного участка +/- величина погрешности определения площади (P +/- ΔP), м²			1090 +/- 12			

2	Формула, примененная для расчета предельной допустимой погрешности определения площади земельного участка (ΔP), м ²	$\Delta P = \pm 3,5 \times 0,10 \times \sqrt{1090} = \pm 12$
3	Иные сведения	<p>Реестровая ошибка в отношении земельного участка с кадастровым номером 29:26:010209:110 выполняется для исправления несоответствий сведений ЕГРН и фактического местоположения границ земельного участка, которые были выявлены в ходе геодезической съемки. Земельный участок 29:26:010209:110 принадлежит на праве общей долевой собственности жильцам многоквартирного жилого дома.</p>

Сведения об уточняемых земельных участках, необходимые для исправления реестровых ошибок в сведениях о местоположении их границ

1. Сведения о характерных точках границы уточняемого земельного участка с кадастровым номером 29:26:010209:111

Зона № 2

Обозначение характерных точек границ	Существующие координаты, м		Уточненные координаты, м		Метод определения координат	Средняя квадратическая погрешность определения координат характерной точки (Mt), м	Формулы, примененные для расчета средней квадратической погрешности определения координат характерной точки (Mt),м
	X	Y	X	Y			
1	2	3	4	5	6	7	8
116	638225.08	2534080.25	638226.06	2534078.33	Метод спутниковых геодезических измерений (определений)	0.10	$Mt = \sqrt{(m_0^2 + m_1^2)} = \sqrt{(0,10^2 + 0^2)} = 0,10$
117	638213.89	2534095.28	638214.16	2534094.52	Метод спутниковых геодезических измерений (определений)	0.10	$Mt = \sqrt{(m_0^2 + m_1^2)} = \sqrt{(0,10^2 + 0^2)} = 0,10$
н25У	-	-	638209.32	2534090.88	Метод спутниковых геодезических измерений (определений)	0.10	$Mt = \sqrt{(m_0^2 + m_1^2)} = \sqrt{(0,10^2 + 0^2)} = 0,10$
н26У	-	-	638207.58	2534091.26	Метод спутниковых геодезических измерений (определений)	0.10	$Mt = \sqrt{(m_0^2 + m_1^2)} = \sqrt{(0,10^2 + 0^2)} = 0,10$
н27У	-	-	638205.87	2534089.98	Метод спутниковых геодезических измерений (определений)	0.10	$Mt = \sqrt{(m_0^2 + m_1^2)} = \sqrt{(0,10^2 + 0^2)} = 0,10$
н28У	-	-	638205.80	2534088.23	Метод спутниковых геодезических измерений (определений)	0.10	$Mt = \sqrt{(m_0^2 + m_1^2)} = \sqrt{(0,10^2 + 0^2)} = 0,10$
н29У	-	-	638194.36	2534079.64	Метод спутниковых геодезических измерений (определений)	0.10	$Mt = \sqrt{(m_0^2 + m_1^2)} = \sqrt{(0,10^2 + 0^2)} = 0,10$
н30У	-	-	638192.89	2534080.10	Метод спутниковых геодезических измерений (определений)	0.10	$Mt = \sqrt{(m_0^2 + m_1^2)} = \sqrt{(0,10^2 + 0^2)} = 0,10$
н31У	-	-	638190.88	2534078.59	Метод спутниковых геодезических измерений (определений)	0.10	$Mt = \sqrt{(m_0^2 + m_1^2)} = \sqrt{(0,10^2 + 0^2)} = 0,10$

1. Сведения о характерных точках границы уточняемого земельного участка с кадастровым номером 29:26:010209:111

н32У	-	-	638190.91	2534077.05	Метод спутниковых геодезических измерений (определений)	0.10	$Mt = \sqrt{(m0^2 + m1^2)} = \sqrt{(0,10^2 + 0^2)} = 0,10$
н33У	-	-	638188.43	2534075.19	Метод спутниковых геодезических измерений (определений)	0.10	$Mt = \sqrt{(m0^2 + m1^2)} = \sqrt{(0,10^2 + 0^2)} = 0,10$
н34У	-	-	638187.00	2534075.64	Метод спутниковых геодезических измерений (определений)	0.10	$Mt = \sqrt{(m0^2 + m1^2)} = \sqrt{(0,10^2 + 0^2)} = 0,10$
н35У	-	-	638184.97	2534074.12	Метод спутниковых геодезических измерений (определений)	0.10	$Mt = \sqrt{(m0^2 + m1^2)} = \sqrt{(0,10^2 + 0^2)} = 0,10$
н36У	-	-	638184.95	2534072.57	Метод спутниковых геодезических измерений (определений)	0.10	$Mt = \sqrt{(m0^2 + m1^2)} = \sqrt{(0,10^2 + 0^2)} = 0,10$
н37У	-	-	638181.32	2534069.84	Метод спутниковых геодезических измерений (определений)	0.10	$Mt = \sqrt{(m0^2 + m1^2)} = \sqrt{(0,10^2 + 0^2)} = 0,10$
н38У	-	-	638180.95	2534069.57	Метод спутниковых геодезических измерений (определений)	0.10	$Mt = \sqrt{(m0^2 + m1^2)} = \sqrt{(0,10^2 + 0^2)} = 0,10$
н39У	-	-	638177.26	2534069.99	Метод спутниковых геодезических измерений (определений)	0.10	$Mt = \sqrt{(m0^2 + m1^2)} = \sqrt{(0,10^2 + 0^2)} = 0,10$
н40У	-	-	638171.46	2534065.55	Метод спутниковых геодезических измерений (определений)	0.10	$Mt = \sqrt{(m0^2 + m1^2)} = \sqrt{(0,10^2 + 0^2)} = 0,10$
н41У	-	-	638171.01	2534063.63	Метод спутниковых геодезических измерений (определений)	0.10	$Mt = \sqrt{(m0^2 + m1^2)} = \sqrt{(0,10^2 + 0^2)} = 0,10$
н42У	-	-	638170.03	2534062.90	Метод спутниковых геодезических измерений (определений)	0.10	$Mt = \sqrt{(m0^2 + m1^2)} = \sqrt{(0,10^2 + 0^2)} = 0,10$
н43У	-	-	638169.99	2534061.35	Метод спутниковых геодезических измерений (определений)	0.10	$Mt = \sqrt{(m0^2 + m1^2)} = \sqrt{(0,10^2 + 0^2)} = 0,10$

--

1. Сведения о характерных точках границы уточняемого земельного участка с кадастровым номером 29:26:010209:111							
118	638164.64	2534058.84	638165.16	2534057.71	Метод спутниковых геодезических измерений (определений)	0.10	$Mt = \sqrt{(m_0^2 + m_1^2)} = \sqrt{(0,10^2 + 0^2)} = 0,10$
119	638175.80	2534043.65	638176.95	2534041.85	Метод спутниковых геодезических измерений (определений)	0.10	$Mt = \sqrt{(m_0^2 + m_1^2)} = \sqrt{(0,10^2 + 0^2)} = 0,10$
116	638225.08	2534080.25	638226.06	2534078.33	Метод спутниковых геодезических измерений (определений)	0.10	$Mt = \sqrt{(m_0^2 + m_1^2)} = \sqrt{(0,10^2 + 0^2)} = 0,10$
2. Сведения о частях границ уточняемого земельного участка с кадастровым номером 29:26:010209:111							
Обозначение части границ		Горизонтальное проложение (S), м	Описание прохождения части границ	Отметка о наличии земельного спора о местоположении границ земельного участка			
от т.	до т.						
1	2	3	4	5			
116	117	20.09	-	-			
н43У	118	6.05	-	-			
н42У	н43У	1.55	-	-			
н41У	н42У	1.22	-	-			
н40У	н41У	1.97	-	-			
н39У	н40У	7.30	-	-			
н38У	н39У	3.71	-	-			
н37У	н38У	0.46	-	-			
н36У	н37У	4.54	-	-			
н35У	н36У	1.55	-	-			
118	119	19.76	-	-			
н34У	н35У	2.54	-	-			
н32У	н33У	3.10	-	-			
н31У	н32У	1.54	-	-			
н30У	н31У	2.51	-	-			
н29У	н30У	1.54	-	-			
н28У	н29У	14.31	-	-			
н27У	н28У	1.75	-	-			
н26У	н27У	2.14	-	-			
н25У	н26У	1.78	-	-			
117	н25У	6.06	-	-			
н33У	н34У	1.50	-	-			
119	116	61.18	-	-			

3. Характеристики утoняемого земельного участка с кадастровым номером 29:26:010209:111

№ п/п	Наименование характеристики	Значение характеристики
1	2	3
1	Площадь земельного участка +/- величина погрешности определения площади($P \pm \Delta P$), м ²	1260 +/- 12
2	Формула, примененная для расчета предельной допустимой погрешности определения площади земельного участка (ΔP), м ²	$\Delta P = \pm 3,5 \times 0,10 \times \sqrt{1260} = \pm 12$
3	Иные сведения	Реестровая ошибка в отношении земельного участка с кадастровым номером 29:26:010209:111 выполняется для исправления несоответствий сведений ЕГРН и фактического местоположения границ земельного участка, которые были выявлены в ходе геодезической съемки. Земельный участок 29:26:010209:111 принадлежит на праве общей долевой собственности жильцам многоквартирного жилого дома.

Сведения об уточняемых земельных участках, необходимые для исправления реестровых ошибок в сведениях о местоположении их границ

1. Сведения о характерных точках границы уточняемого земельного участка с кадастровым номером 29:26:010209:112

Зона № 2

Обозначение характерных точек границ	Существующие координаты, м		Уточненные координаты, м		Метод определения координат	Средняя квадратическая погрешность определения координат характерной точки (Mt), м	Формулы, примененные для расчета средней квадратической погрешности определения координат характерной точки (Mt), м
	X	Y	X	Y			
1	2	3	4	5	6	7	8
120	638006.62	2533919.46	638008.21	2533917.52	Метод спутниковых геодезических измерений (определений)	0.10	$Mt = \sqrt{(m_0^2 + m_1^2)} = \sqrt{(0,10^2 + 0^2)} = 0,10$
121	637995.84	2533934.47	637996.03	2533933.99	Метод спутниковых геодезических измерений (определений)	0.10	$Mt = \sqrt{(m_0^2 + m_1^2)} = \sqrt{(0,10^2 + 0^2)} = 0,10$
н44У	-	-	637953.87	2533903.43	Метод спутниковых геодезических измерений (определений)	0.10	$Mt = \sqrt{(m_0^2 + m_1^2)} = \sqrt{(0,10^2 + 0^2)} = 0,10$
122	637950.26	2533901.84	637950.64	2533901.10	Метод спутниковых геодезических измерений (определений)	0.10	$Mt = \sqrt{(m_0^2 + m_1^2)} = \sqrt{(0,10^2 + 0^2)} = 0,10$
123	637960.75	2533886.53	637962.55	2533884.83	Метод спутниковых геодезических измерений (определений)	0.10	$Mt = \sqrt{(m_0^2 + m_1^2)} = \sqrt{(0,10^2 + 0^2)} = 0,10$
121	638006.62	2533919.46	638008.21	2533917.52	Метод спутниковых геодезических измерений (определений)	0.10	$Mt = \sqrt{(m_0^2 + m_1^2)} = \sqrt{(0,10^2 + 0^2)} = 0,10$

2. Сведения о частях границ уточняемого земельного участка с кадастровым номером 29:26:010209:112

Обозначение части границ		Горизонтальное проложение (S), м	Описание прохождения части границ	Отметка о наличии земельного спора о местоположении границ земельного участка
от т.	до т.			
1	2	3	4	5
120	121	20.48	-	-
121	н44У	52.07	-	-
н44У	122	3.98	-	-
122	123	20.16	-	-
123	120	56.16	-	-

3. Характеристики утoняемого земельного участка с кадастровым номером 29:26:010209:112

№ п/п	Наименование характеристики	Значение характеристики
1	2	3
1	Площадь земельного участка +/- величина погрешности определения площади (P +/- ΔP), м²	1140 +/- 12
2	Формула, примененная для расчета предельной допустимой погрешности определения площади земельного участка (ΔP), м²	$\Delta P = \pm 3,5 \times 0,10 \times \sqrt{1140} = \pm 12$
3	Иные сведения	Реестровая ошибка в отношении земельного участка с кадастровым номером 29:26:010209:112 выполняется для исправления несоответствий сведений ЕГРН и фактического местоположения границ земельного участка, которые были выявлены в ходе геодезической съемки. Земельный участок 29:26:010209:112 принадлежит на праве общей долевой собственности жильцам многоквартирного жилого дома.

Сведения об уточняемых земельных участках, необходимые для исправления реестровых ошибок в сведениях о местоположении их границ							
1. Сведения о характерных точках границы уточняемого земельного участка с кадастровым номером 29:26:010209:113							
Зона № 2							
Обозначение характерных точек границ	Существующие координаты, м		Уточненные координаты, м		Метод определения координат	Средняя квадратическая погрешность определения координат характерной точки (Mt), м	Формулы, примененные для расчета средней квадратической погрешности определения координат характерной точки (Mt),м
	X	Y	X	Y			
1	2	3	4	5	6	7	8
1	638087.38	2533905.08	638088.68	2533905.75	Метод спутниковых геодезических измерений (определений)	0.10	$Mt = \sqrt{(m_0^2 + m_1^2)} = \sqrt{(0,10^2 + 0^2)} = 0,10$
2	638061.76	2533940.49	638062.63	2533941.68	Метод спутниковых геодезических измерений (определений)	0.10	$Mt = \sqrt{(m_0^2 + m_1^2)} = \sqrt{(0,10^2 + 0^2)} = 0,10$
3	638046.68	2533929.76	638046.50	2533930.02	Метод спутниковых геодезических измерений (определений)	0.10	$Mt = \sqrt{(m_0^2 + m_1^2)} = \sqrt{(0,10^2 + 0^2)} = 0,10$
4	638072.75	2533894.13	638072.75	2533894.13	Метод спутниковых геодезических измерений (определений)	0.10	$Mt = \sqrt{(m_0^2 + m_1^2)} = \sqrt{(0,10^2 + 0^2)} = 0,10$
1	638087.38	2533905.08	638088.68	2533905.75	Метод спутниковых геодезических измерений (определений)	0.10	$Mt = \sqrt{(m_0^2 + m_1^2)} = \sqrt{(0,10^2 + 0^2)} = 0,10$
2. Сведения о частях границ уточняемого земельного участка с кадастровым номером 29:26:010209:113							
Обозначение части границ		Горизонтальное проложение (S), м	Описание прохождения части границ	Отметка о наличии земельного спора о местоположении границ земельного участка			
от т.	до т.						
1	2	3	4	5			
1	2	44.38	-	-			
2	3	19.90	-	-			
3	4	44.47	-	-			
4	1	19.72	-	-			
3. Характеристики уточняемого земельного участка с кадастровым номером 29:26:010209:113							
№ п/п	Наименование характеристики			Значение характеристики			
1	2			3			
1	Площадь земельного участка +/- величина погрешности определения площади(P +/- ΔP), м²			880 +/- 10			

2	Формула, примененная для расчета предельной допустимой погрешности определения площади земельного участка (ΔP), м ²	$\Delta P = \pm 3,5 \times 0,10 \times \sqrt{880} = \pm 10$
3	Иные сведения	Реестровая ошибка в отношении земельного участка с кадастровым номером 29:26:010209:113 выполняется для исправления несоответствий сведений ЕГРН и фактического местоположения границ земельного участка, которые были выявлены в ходе геодезической съемки. Земельный участок 29:26:010209:113 принадлежит на праве общей долевой собственности жильцам многоквартирного жилого дома.

Сведения об уточняемых земельных участках, необходимые для исправления реестровых ошибок в сведениях о местоположении их границ							
1. Сведения о характерных точках границы уточняемого земельного участка с кадастровым номером 29:26:010209:114							
Зона № 2							
Обозначение характерных точек границ	Существующие координаты, м		Уточненные координаты, м		Метод определения координат	Средняя квадратическая погрешность определения координат характерной точки (Mt), м	Формулы, примененные для расчета средней квадратической погрешности определения координат характерной точки (Mt),м
	X	Y	X	Y			
1	2	3	4	5	6	7	8
128	638309.10	2533965.36	638309.80	2533965.87	Метод спутниковых геодезических измерений (определений)	0.10	$Mt = \sqrt{(m_0^2 + m_1^2)} = \sqrt{(0,10^2 + 0^2)} = 0,10$
129	638276.68	2534009.84	638274.24	2534014.69	Метод спутниковых геодезических измерений (определений)	0.10	$Mt = \sqrt{(m_0^2 + m_1^2)} = \sqrt{(0,10^2 + 0^2)} = 0,10$
130	638261.64	2533999.19	638259.20	2534004.03	Метод спутниковых геодезических измерений (определений)	0.10	$Mt = \sqrt{(m_0^2 + m_1^2)} = \sqrt{(0,10^2 + 0^2)} = 0,10$
131	638294.26	2533954.64	638294.96	2533955.15	Метод спутниковых геодезических измерений (определений)	0.10	$Mt = \sqrt{(m_0^2 + m_1^2)} = \sqrt{(0,10^2 + 0^2)} = 0,10$
128	638309.10	2533965.36	638309.80	2533965.87	Метод спутниковых геодезических измерений (определений)	0.10	$Mt = \sqrt{(m_0^2 + m_1^2)} = \sqrt{(0,10^2 + 0^2)} = 0,10$
2. Сведения о частях границ уточняемого земельного участка с кадастровым номером 29:26:010209:114							
Обозначение части границ		Горизонтальное проложение (S), м	Описание прохождения части границ	Отметка о наличии земельного спора о местоположении границ земельного участка			
от т.	до т.						
1	2	3	4	5			
128	129	60.40	-	-			
129	130	18.43	-	-			
130	131	60.56	-	-			
131	128	18.31	-	-			
3. Характеристики уточняемого земельного участка с кадастровым номером 29:26:010209:114							
№ п/п	Наименование характеристики			Значение характеристики			
1	2			3			
1	Площадь земельного участка +/- величина погрешности определения площади(P +/- ΔP), м²			1111 +/- 12			

2	Формула, примененная для расчета предельной допустимой погрешности определения площади земельного участка (ΔP), м ²	$\Delta P = \pm 3,5 \times 0,10 \times \sqrt{1111} = \pm 12$
3	Иные сведения	Реестровая ошибка в отношении земельного участка с кадастровым номером 29:26:010209:114 выполняется для исправления несоответствий сведений ЕГРН и фактического местоположения границ земельного участка, которые были выявлены в ходе геодезической съемки. Земельный участок 29:26:010209:114 принадлежит на праве общей долевой собственности жильцам многоквартирного жилого дома.

Сведения об уточняемых земельных участках, необходимые для исправления реестровых ошибок в сведениях о местоположении их границ

1. Сведения о характерных точках границы уточняемого земельного участка с кадастровым номером 29:26:010209:115

Зона № 2

Обозначение характерных точек границ	Существующие координаты, м		Уточненные координаты, м		Метод определения координат	Средняя квадратическая погрешность определения координат характерной точки (Mt), м	Формулы, примененные для расчета средней квадратической погрешности определения координат характерной точки (Mt), м
	X	Y	X	Y			
1	2	3	4	5	6	7	8
132	638328.81	2533944.74	638328.81	2533944.74	Метод спутниковых геодезических измерений (определений)	0.10	$Mt = \sqrt{(m_0^2 + m_1^2)} = \sqrt{(0,10^2 + 0^2)} = 0,10$
133	638316.96	2533960.71	638316.96	2533960.71	Метод спутниковых геодезических измерений (определений)	0.10	$Mt = \sqrt{(m_0^2 + m_1^2)} = \sqrt{(0,10^2 + 0^2)} = 0,10$
134	638268.29	2533924.78	638315.47	2533962.74	Метод спутниковых геодезических измерений (определений)	0.10	$Mt = \sqrt{(m_0^2 + m_1^2)} = \sqrt{(0,10^2 + 0^2)} = 0,10$
135	638278.54	2533910.18	638268.15	2533927.96	Метод спутниковых геодезических измерений (определений)	0.10	$Mt = \sqrt{(m_0^2 + m_1^2)} = \sqrt{(0,10^2 + 0^2)} = 0,10$
136	638281.33	2533909.77	638281.33	2533909.77	Метод спутниковых геодезических измерений (определений)	0.10	$Mt = \sqrt{(m_0^2 + m_1^2)} = \sqrt{(0,10^2 + 0^2)} = 0,10$
132	638328.81	2533944.74	638328.81	2533944.74	Метод спутниковых геодезических измерений (определений)	0.10	$Mt = \sqrt{(m_0^2 + m_1^2)} = \sqrt{(0,10^2 + 0^2)} = 0,10$

2. Сведения о частях границ уточняемого земельного участка с кадастровым номером 29:26:010209:115

Обозначение части границ		Горизонтальное проложение (S), м	Описание прохождения части границ	Отметка о наличии земельного спора о местоположении границ земельного участка
от т.	до т.			
1	2	3	4	5
132	133	19.89	-	-
133	134	2.52	-	-
134	135	58.73	-	-
135	136	22.46	-	-
136	132	58.97	-	-

3. Характеристики утoняемого земельного участка с кадастровым номером 29:26:010209:115

№ п/п	Наименование характеристики	Значение характеристики
1	2	3
1	Площадь земельного участка +/- величина погрешности определения площади (P +/- ΔP), м²	1320 +/- 13
2	Формула, примененная для расчета предельной допустимой погрешности определения площади земельного участка (ΔP), м²	$\Delta P = \pm 3,5 \times 0,10 \times \sqrt{1320} = \pm 13$
3	Иные сведения	Реестровая ошибка в отношении земельного участка с кадастровым номером 29:26:010209:115 выполняется для исправления несоответствий сведений ЕГРН и фактического местоположения границ земельного участка, которые были выявлены в ходе геодезической съемки. Земельный участок 29:26:010209:115 принадлежит на праве общей долевой собственности жильцам многоквартирного жилого дома.

Сведения об уточняемых земельных участках, необходимые для исправления реестровых ошибок в сведениях о местоположении их границ							
1. Сведения о характерных точках границы уточняемого земельного участка с кадастровым номером 29:26:010209:116							
Зона № 2							
Обозначение характерных точек границ	Существующие координаты, м		Уточненные координаты, м		Метод определения координат	Средняя квадратическая погрешность определения координат характерной точки (Mt), м	Формулы, примененные для расчета средней квадратической погрешности определения координат характерной точки (Mt),м
	X	Y	X	Y			
1	2	3	4	5	6	7	8
137	638264.42	2534026.72	638264.42	2534026.72	Метод спутниковых геодезических измерений (определений)	0.10	$Mt = \sqrt{(m_0^2 + m_1^2)} = \sqrt{(0,10^2 + 0^2)} = 0,10$
138	638231.99	2534070.75	638229.04	2534074.76	Метод спутниковых геодезических измерений (определений)	0.10	$Mt = \sqrt{(m_0^2 + m_1^2)} = \sqrt{(0,10^2 + 0^2)} = 0,10$
139	638216.86	2534059.85	638213.92	2534063.85	Метод спутниковых геодезических измерений (определений)	0.10	$Mt = \sqrt{(m_0^2 + m_1^2)} = \sqrt{(0,10^2 + 0^2)} = 0,10$
140	638249.52	2534015.62	638249.53	2534015.61	Метод спутниковых геодезических измерений (определений)	0.10	$Mt = \sqrt{(m_0^2 + m_1^2)} = \sqrt{(0,10^2 + 0^2)} = 0,10$
137	638264.42	2534026.72	638264.42	2534026.72	Метод спутниковых геодезических измерений (определений)	0.10	$Mt = \sqrt{(m_0^2 + m_1^2)} = \sqrt{(0,10^2 + 0^2)} = 0,10$
2. Сведения о частях границ уточняемого земельного участка с кадастровым номером 29:26:010209:116							
Обозначение части границ		Горизонтальное проложение (S), м	Описание прохождения части границ	Отметка о наличии земельного спора о местоположении границ земельного участка			
от т.	до т.						
1	2	3	4	5			
137	138	59.66	-	-			
138	139	18.65	-	-			
139	140	59.96	-	-			
140	137	18.58	-	-			
3. Характеристики уточняемого земельного участка с кадастровым номером 29:26:010209:116							
№ п/п	Наименование характеристики				Значение характеристики		
1	2				3		
1	Площадь земельного участка +/- величина погрешности определения площади(P +/- ΔP), м²				1113 +/- 12		

2	Формула, примененная для расчета предельной допустимой погрешности определения площади земельного участка (ΔP), м ²	$\Delta P = \pm 3,5 \times 0,10 \times \sqrt{1113} = \pm 12$
3	Иные сведения	<p>Реестровая ошибка в отношении земельного участка с кадастровым номером 29:26:010209:116 выполняется для исправления несоответствий сведений ЕГРН и фактического местоположения границ земельного участка, которые были выявлены в ходе геодезической съемки. Земельный участок 29:26:010209:116 принадлежит на праве общей долевой собственности жильцам многоквартирного жилого дома.</p>

Сведения об уточняемых земельных участках, необходимые для исправления реестровых ошибок в сведениях о местоположении их границ

1. Сведения о характерных точках границы уточняемого земельного участка с кадастровым номером 29:26:010209:120

Зона № 2

Обозначение характерных точек границ	Существующие координаты, м		Уточненные координаты, м		Метод определения координат	Средняя квадратическая погрешность определения координат характерной точки (Mt), м	Формулы, примененные для расчета средней квадратической погрешности определения координат характерной точки (Mt),м
	X	Y	X	Y			
1	2	3	4	5	6	7	8
149	637996.30	2534150.07	637996.40	2534152.48	Метод спутниковых геодезических измерений (определений)	0.10	$Mt = \sqrt{(m_0^2 + m_1^2)} = \sqrt{(0,10^2 + 0^2)} = 0,10$
150	638023.79	2534149.02	638023.87	2534151.40	Метод спутниковых геодезических измерений (определений)	0.10	$Mt = \sqrt{(m_0^2 + m_1^2)} = \sqrt{(0,10^2 + 0^2)} = 0,10$
н45У	-	-	638024.00	2534155.07	Метод спутниковых геодезических измерений (определений)	0.10	$Mt = \sqrt{(m_0^2 + m_1^2)} = \sqrt{(0,10^2 + 0^2)} = 0,10$
151	638024.68	2534175.39	638024.68	2534175.39	Метод спутниковых геодезических измерений (определений)	0.10	$Mt = \sqrt{(m_0^2 + m_1^2)} = \sqrt{(0,10^2 + 0^2)} = 0,10$
152	638037.91	2534184.43	638037.91	2534184.43	Метод спутниковых геодезических измерений (определений)	0.10	$Mt = \sqrt{(m_0^2 + m_1^2)} = \sqrt{(0,10^2 + 0^2)} = 0,10$
153	638025.72	2534200.85	638025.72	2534200.85	Метод спутниковых геодезических измерений (определений)	0.10	$Mt = \sqrt{(m_0^2 + m_1^2)} = \sqrt{(0,10^2 + 0^2)} = 0,10$
143	638026.08	2534209.00	638026.08	2534209.00	Метод спутниковых геодезических измерений (определений)	0.10	$Mt = \sqrt{(m_0^2 + m_1^2)} = \sqrt{(0,10^2 + 0^2)} = 0,10$
154	637998.59	2534210.05	637997.74	2534211.05	Метод спутниковых геодезических измерений (определений)	0.10	$Mt = \sqrt{(m_0^2 + m_1^2)} = \sqrt{(0,10^2 + 0^2)} = 0,10$
н46У	-	-	637995.53	2534156.19	Метод спутниковых геодезических измерений (определений)	0.10	$Mt = \sqrt{(m_0^2 + m_1^2)} = \sqrt{(0,10^2 + 0^2)} = 0,10$

1. Сведения о характерных точках границы уточняемого земельного участка с кадастровым номером 29:26:010209:120							
н47У	-	-	637996.53	2534156.15	Метод спутниковых геодезических измерений (определений)	0.10	$Mt = \sqrt{(m0^2 + m1^2)} = \sqrt{(0,10^2 + 0^2)} = 0,10$
149	637996.30	2534150.07	637996.40	2534152.48	Метод спутниковых геодезических измерений (определений)	0.10	$Mt = \sqrt{(m0^2 + m1^2)} = \sqrt{(0,10^2 + 0^2)} = 0,10$
2. Сведения о частях границ уточняемого земельного участка с кадастровым номером 29:26:010209:120							
Обозначение части границ		Горизонтальное проложение (S), м	Описание прохождения части границ	Отметка о наличии земельного спора о местоположении границ земельного участка			
от т.	до т.						
1	2	3	4	5			
149	150	27.49	-	-			
150	н45У	3.67	-	-			
н45У	151	20.33	-	-			
151	152	16.02	-	-			
152	153	20.45	-	-			
153	143	8.16	-	-			
143	154	28.41	-	-			
154	н46У	54.90	-	-			
н46У	н47У	1.00	-	-			
н47У	149	3.67	-	-			
3. Характеристики уточняемого земельного участка с кадастровым номером 29:26:010209:120							
№ п/п	Наименование характеристики			Значение характеристики			
1	2			3			
1	Площадь земельного участка +/- величина погрешности определения площади(P +/- ΔP), м²			1810 +/- 15			
2	Формула, примененная для расчета предельной допустимой погрешности определения площади земельного участка (ΔP), м²			ΔP = ±3,5×0,10×√1810 = ± 15			
3	Иные сведения			Реестровая ошибка в отношении земельного участка с кадастровым номером 29:26:010209:120 выполняется для исправления несоответствий сведений ЕГРН и фактического местоположения границ земельного участка, которые были выявлены в ходе геодезической съемки. Земельный участок 29:26:010209:120 находится в аренде у ООО "Квартал Плюс".			

Сведения об уточняемых земельных участках, необходимые для исправления реестровых ошибок в сведениях о местоположении их границ							
1. Сведения о характерных точках границы уточняемого земельного участка с кадастровым номером 29:26:010209:122							
Зона № 2							
Обозначение характерных точек границ	Существующие координаты, м		Уточненные координаты, м		Метод определения координат	Средняя квадратическая погрешность определения координат характерной точки (Mt), м	Формулы, примененные для расчета средней квадратической погрешности определения координат характерной точки (Mt),м
	X	Y	X	Y			
1	2	3	4	5	6	7	8
158	638068.22	2533875.66	638068.22	2533875.66	Метод спутниковых геодезических измерений (определений)	0.10	$Mt = \sqrt{(m0^2 + m1^2)} = \sqrt{(0,10^2 + 0^2)} = 0,10$
20	638067.54	2533876.55	638067.54	2533876.55	Метод спутниковых геодезических измерений (определений)	0.10	$Mt = \sqrt{(m0^2 + m1^2)} = \sqrt{(0,10^2 + 0^2)} = 0,10$
21	638064.78	2533880.16	638064.78	2533880.16	Метод спутниковых геодезических измерений (определений)	0.10	$Mt = \sqrt{(m0^2 + m1^2)} = \sqrt{(0,10^2 + 0^2)} = 0,10$
155	638058.51	2533888.27	638058.51	2533888.27	Метод спутниковых геодезических измерений (определений)	0.10	$Mt = \sqrt{(m0^2 + m1^2)} = \sqrt{(0,10^2 + 0^2)} = 0,10$
156	638048.10	2533880.33	638048.10	2533880.33	Метод спутниковых геодезических измерений (определений)	0.10	$Mt = \sqrt{(m0^2 + m1^2)} = \sqrt{(0,10^2 + 0^2)} = 0,10$
157	638057.75	2533867.68	638057.75	2533867.68	Метод спутниковых геодезических измерений (определений)	0.10	$Mt = \sqrt{(m0^2 + m1^2)} = \sqrt{(0,10^2 + 0^2)} = 0,10$
158	638068.22	2533875.66	638068.22	2533875.66	Метод спутниковых геодезических измерений (определений)	0.10	$Mt = \sqrt{(m0^2 + m1^2)} = \sqrt{(0,10^2 + 0^2)} = 0,10$
2. Сведения о частях границ уточняемого земельного участка с кадастровым номером 29:26:010209:122							
Обозначение части границ		Горизонтальное проложение (S), м	Описание прохождения части границ	Отметка о наличии земельного спора о местоположении границ земельного участка			
от т.	до т.						
1	2	3	4	5			
158	20	1.12	-	-			
20	21	4.54	-	-			
21	155	10.25	-	-			

155	156	13.09	-	-
156	157	15.91	-	-
157	158	13.16	-	-
3. Характеристики утняемого земельного участка с кадастровым номером 29:26:010209:122				
№ п/п	Наименование характеристики		Значение характеристики	
1	2		3	
1	Площадь земельного участка +/- величина погрешности определения площади($P \pm \Delta P$), м ²		209 +/- 5	
2	Формула, примененная для расчета предельной допустимой погрешности определения площади земельного участка (ΔP), м ²		$\Delta P = \pm 3,5 \times 0,10 \times \sqrt{209} = \pm 5$	
3	Иные сведения		<p>Реестровая ошибка в отношении земельного участка с кадастровым номером 29:26:010209:122 проводилась в связи с тем, что характерные точки границ имеют точность от 0,1 до 0,3. Данные земельные участки имеют категорию земель – земли населенных пунктов. Согласно Приказа Федеральной службы государственной регистрации, кадастра и картографии №П/0393 от 23.10.2020 г. необходимо повысить точность точек земельных участков до 0,1. Земельный участок 29:26:010209:122 принадлежит на праве собственности Назаровой Светлане Сергеевне.</p>	

Сведения об уточняемых земельных участках, необходимые для исправления реестровых ошибок в сведениях о местоположении их границ

1. Сведения о характерных точках границы уточняемого земельного участка с кадастровым номером 29:26:010209:123

Зона № 2

Обозначение характерных точек границ	Существующие координаты, м		Уточненные координаты, м		Метод определения координат	Средняя квадратическая погрешность определения координат характерной точки (Mt), м	Формулы, примененные для расчета средней квадратической погрешности определения координат характерной точки (Mt),м
	X	Y	X	Y			
1	2	3	4	5	6	7	8
10	638045.71	2533810.60	638045.71	2533810.60	Метод спутниковых геодезических измерений (определений)	0.10	$Mt = \sqrt{(m_0^2 + m_1^2)} = \sqrt{(0,10^2 + 0^2)} = 0,10$
11	638091.16	2533845.60	638091.16	2533845.60	Метод спутниковых геодезических измерений (определений)	0.10	$Mt = \sqrt{(m_0^2 + m_1^2)} = \sqrt{(0,10^2 + 0^2)} = 0,10$
12	638089.58	2533847.68	638089.58	2533847.68	Метод спутниковых геодезических измерений (определений)	0.10	$Mt = \sqrt{(m_0^2 + m_1^2)} = \sqrt{(0,10^2 + 0^2)} = 0,10$
13	638086.82	2533851.29	638086.82	2533851.29	Метод спутниковых геодезических измерений (определений)	0.10	$Mt = \sqrt{(m_0^2 + m_1^2)} = \sqrt{(0,10^2 + 0^2)} = 0,10$
14	638084.07	2533854.90	638084.07	2533854.90	Метод спутниковых геодезических измерений (определений)	0.10	$Mt = \sqrt{(m_0^2 + m_1^2)} = \sqrt{(0,10^2 + 0^2)} = 0,10$
15	638081.31	2533858.51	638081.31	2533858.51	Метод спутниковых геодезических измерений (определений)	0.10	$Mt = \sqrt{(m_0^2 + m_1^2)} = \sqrt{(0,10^2 + 0^2)} = 0,10$
16	638078.56	2533862.12	638078.56	2533862.12	Метод спутниковых геодезических измерений (определений)	0.10	$Mt = \sqrt{(m_0^2 + m_1^2)} = \sqrt{(0,10^2 + 0^2)} = 0,10$
17	638075.80	2533865.72	638075.80	2533865.72	Метод спутниковых геодезических измерений (определений)	0.10	$Mt = \sqrt{(m_0^2 + m_1^2)} = \sqrt{(0,10^2 + 0^2)} = 0,10$
18	638073.05	2533869.33	638073.05	2533869.33	Метод спутниковых геодезических измерений (определений)	0.10	$Mt = \sqrt{(m_0^2 + m_1^2)} = \sqrt{(0,10^2 + 0^2)} = 0,10$

1. Сведения о характерных точках границы уточняемого земельного участка с кадастровым номером 29:26:010209:123							
19	638070.29	2533872.94	638070.29	2533872.94	Метод спутниковых геодезических измерений (определений)	0.10	$Mt = \sqrt{(m0^2 + m1^2)} = \sqrt{(0,10^2 + 0^2)} = 0,10$
158	638068.22	2533875.66	638068.22	2533875.66	Метод спутниковых геодезических измерений (определений)	0.10	$Mt = \sqrt{(m0^2 + m1^2)} = \sqrt{(0,10^2 + 0^2)} = 0,10$
157	638057.75	2533867.68	638057.75	2533867.68	Метод спутниковых геодезических измерений (определений)	0.10	$Mt = \sqrt{(m0^2 + m1^2)} = \sqrt{(0,10^2 + 0^2)} = 0,10$
156	638048.10	2533880.33	638048.10	2533880.33	Метод спутниковых геодезических измерений (определений)	0.10	$Mt = \sqrt{(m0^2 + m1^2)} = \sqrt{(0,10^2 + 0^2)} = 0,10$
155	638058.51	2533888.27	638058.51	2533888.27	Метод спутниковых геодезических измерений (определений)	0.10	$Mt = \sqrt{(m0^2 + m1^2)} = \sqrt{(0,10^2 + 0^2)} = 0,10$
22	638048.38	2533901.36	638048.38	2533901.36	Метод спутниковых геодезических измерений (определений)	0.10	$Mt = \sqrt{(m0^2 + m1^2)} = \sqrt{(0,10^2 + 0^2)} = 0,10$
23	638003.69	2533867.58	638003.69	2533867.58	Метод спутниковых геодезических измерений (определений)	0.10	$Mt = \sqrt{(m0^2 + m1^2)} = \sqrt{(0,10^2 + 0^2)} = 0,10$
10	638045.71	2533810.60	638045.71	2533810.60	Метод спутниковых геодезических измерений (определений)	0.10	$Mt = \sqrt{(m0^2 + m1^2)} = \sqrt{(0,10^2 + 0^2)} = 0,10$
2. Сведения о частях границ уточняемого земельного участка с кадастровым номером 29:26:010209:123							
Обозначение части границ		Горизонтальное проложение (S), м	Описание прохождения части границ	Отметка о наличии земельного спора о местоположении границ земельного участка			
от т.	до т.						
1	2	3	4	5			
10	11	57.36	-	-			
11	12	2.61	-	-			
12	13	4.54	-	-			
13	14	4.54	-	-			
14	15	4.54	-	-			
15	16	4.54	-	-			
16	17	4.54	-	-			
17	18	4.54	-	-			
18	19	4.54	-	-			
19	158	3.42	-	-			
158	157	13.16	-	-			

157	156	15.91	-	-
156	155	13.09	-	-
155	22	16.55	-	-
22	23	56.02	-	-
23	10	70.80	-	-
3. Характеристики утняемого земельного участка с кадастровым номером 29:26:010209:123				
№ п/п	Наименование характеристики		Значение характеристики	
1	2		3	
1	Площадь земельного участка +/- величина погрешности определения площади (P +/- ΔP), м²		3794 +/- 22	
2	Формула, примененная для расчета предельной допустимой погрешности определения площади земельного участка (ΔP), м²		$\Delta P = \pm 3,5 \times 0,10 \times \sqrt{3794} = \pm 22$	
3	Иные сведения		<p>Реестровая ошибка в отношении площади земельного участка с кадастровым номером 29:26:010209:123 проводилась в связи тем, что площадь земельного участка по существующим координатам и площадь по сведениям ЕГРН не совпадают. Ошибка возникла в следствии перехода из системы координат г. Архангельска в систему координат МСК-29. Увеличение площади составляет менее 1%. Земельный участок 29:26:010209:123 принадлежит на праве собственности ООО "ГРАНД-ЛЕС".</p>	

Сведения об уточняемых земельных участках, необходимые для исправления реестровых ошибок в сведениях о местоположении их границ

1. Сведения о характерных точках границы уточняемого земельного участка с кадастровым номером 29:26:010209:128

Зона № 2

Обозначение характерных точек границ	Существующие координаты, м		Уточненные координаты, м		Метод определения координат	Средняя квадратическая погрешность определения координат характерной точки (Mt), м	Формулы, примененные для расчета средней квадратической погрешности определения координат характерной точки (Mt), м
	X	Y	X	Y			
1	2	3	4	5	6	7	8
3	638116.52	2534039.09	638117.05	2534038.42	Метод спутниковых геодезических измерений (определений)	0.10	$Mt = \sqrt{(m_0^2 + m_1^2)} = \sqrt{(0,10^2 + 0^2)} = 0,10$
49	-	-	638116.46	2534039.16	Метод спутниковых геодезических измерений (определений)	0.10	$Mt = \sqrt{(m_0^2 + m_1^2)} = \sqrt{(0,10^2 + 0^2)} = 0,10$
4	638108.30	2534049.52	638108.75	2534048.98	Метод спутниковых геодезических измерений (определений)	0.10	$Mt = \sqrt{(m_0^2 + m_1^2)} = \sqrt{(0,10^2 + 0^2)} = 0,10$
1	638099.11	2534042.76	638099.63	2534042.12	Метод спутниковых геодезических измерений (определений)	0.10	$Mt = \sqrt{(m_0^2 + m_1^2)} = \sqrt{(0,10^2 + 0^2)} = 0,10$
2	638108.03	2534032.96	638107.53	2534031.48	Метод спутниковых геодезических измерений (определений)	0.10	$Mt = \sqrt{(m_0^2 + m_1^2)} = \sqrt{(0,10^2 + 0^2)} = 0,10$
3	638116.52	2534039.09	638117.05	2534038.42	Метод спутниковых геодезических измерений (определений)	0.10	$Mt = \sqrt{(m_0^2 + m_1^2)} = \sqrt{(0,10^2 + 0^2)} = 0,10$

2. Сведения о частях границ уточняемого земельного участка с кадастровым номером 29:26:010209:128

Обозначение части границ		Горизонтальное проложение (S), м	Описание прохождения части границ	Отметка о наличии земельного спора о местоположении границ земельного участка
от т.	до т.			
1	2	3	4	5
3	49	0.95	-	-
49	4	12.49	-	-
4	1	11.41	-	-
1	2	13.25	-	-
2	3	11.78	-	-

3. Характеристики утoняемого земельного участка с кадастровым номером 29:26:010209:128

№ п/п	Наименование характеристики	Значение характеристики
1	2	3
1	Площадь земельного участка +/- величина погрешности определения площади (P +/- ΔP), м²	155 +/- 4
2	Формула, примененная для расчета предельной допустимой погрешности определения площади земельного участка (ΔP), м²	$\Delta P = \pm 3,5 \times 0,10 \times \sqrt{155} = \pm 4$
3	Иные сведения	<p>Реестровая ошибка в отношении земельного участка с кадастровым номером 29:26:010209:128 выполняется для исправления несоответствий сведений ЕГРН и фактического местоположения границ земельного участка, которые были выявлены в ходе геодезической съемки. Земельный участок 29:26:010209:128 принадлежит на праве собственности Муниципальному образованию "Город Новодвинск", находится в аренде у Муниципального унитарного предприятия "Новодвинская энергетическая сетевая компания" муниципального образования "Город Новодвинск".</p>

Сведения об уточняемых земельных участках, необходимые для исправления реестровых ошибок в сведениях о местоположении их границ							
1. Сведения о характерных точках границы уточняемого земельного участка с кадастровым номером 29:26:010209:131							
Зона № 2							
Обозначение характерных точек границ	Существующие координаты, м		Уточненные координаты, м		Метод определения координат	Средняя квадратическая погрешность определения координат характерной точки (Mt), м	Формулы, примененные для расчета средней квадратической погрешности определения координат характерной точки (Mt),м
	X	Y	X	Y			
1	2	3	4	5	6	7	8
1	638207.96	2533908.66	638207.99	2533908.74	Метод спутниковых геодезических измерений (определений)	0.10	$Mt = \sqrt{(m_0^2 + m_1^2)} = \sqrt{(0,10^2 + 0^2)} = 0,10$
2	638203.97	2533914.42	638203.96	2533914.38	Метод спутниковых геодезических измерений (определений)	0.10	$Mt = \sqrt{(m_0^2 + m_1^2)} = \sqrt{(0,10^2 + 0^2)} = 0,10$
3	638189.30	2533904.22	638189.26	2533903.98	Метод спутниковых геодезических измерений (определений)	0.10	$Mt = \sqrt{(m_0^2 + m_1^2)} = \sqrt{(0,10^2 + 0^2)} = 0,10$
4	638193.29	2533898.47	638193.08	2533898.25	Метод спутниковых геодезических измерений (определений)	0.10	$Mt = \sqrt{(m_0^2 + m_1^2)} = \sqrt{(0,10^2 + 0^2)} = 0,10$
1	638207.96	2533908.66	638207.99	2533908.74	Метод спутниковых геодезических измерений (определений)	0.10	$Mt = \sqrt{(m_0^2 + m_1^2)} = \sqrt{(0,10^2 + 0^2)} = 0,10$
2. Сведения о частях границ уточняемого земельного участка с кадастровым номером 29:26:010209:131							
Обозначение части границ		Горизонтальное проложение (S), м	Описание прохождения части границ	Отметка о наличии земельного спора о местоположении границ земельного участка			
от т.	до т.						
1	2	3	4	5			
1	2	6.93	-	-			
2	3	18.01	-	-			
3	4	6.89	-	-			
4	1	18.23	-	-			
3. Характеристики уточняемого земельного участка с кадастровым номером 29:26:010209:131							
№ п/п	Наименование характеристики			Значение характеристики			
1	2			3			
1	Площадь земельного участка +/- величина погрешности определения площади (P +/- ΔP), м²			125 +/- 4			

2	Формула, примененная для расчета предельной допустимой погрешности определения площади земельного участка (ΔP), м ²	$\Delta P = \pm 3,5 \times 0,10 \times \sqrt{125} = \pm 4$
3	Иные сведения	Реестровая ошибка в отношении земельного участка с кадастровым номером 29:26:010209:131 выполняется для исправления несоответствий сведений ЕГРН и фактического местоположения границ земельного участка, которые были выявлены в ходе геодезической съемки. Земельный участок 29:26:010209:131 находится в аренде у ОАО "Архангельскоблгаз".

Сведения об уточняемых земельных участках, необходимые для исправления реестровых ошибок в сведениях о местоположении их границ

1. Сведения о характерных точках границы уточняемого земельного участка с кадастровым номером 29:26:010209:133

Зона № 2

Обозначение характерных точек границ	Существующие координаты, м		Уточненные координаты, м		Метод определения координат	Средняя квадратическая погрешность определения координат характерной точки (Mt), м	Формулы, примененные для расчета средней квадратической погрешности определения координат характерной точки (Mt),м
	X	Y	X	Y			
1	2	3	4	5	6	7	8
1	638035.68	2534357.87	638035.68	2534357.87	Метод спутниковых геодезических измерений (определений)	0.10	$Mt = \sqrt{(m_0^2 + m_1^2)} = \sqrt{(0,10^2 + 0^2)} = 0,10$
н48У	-	-	638006.01	2534398.13	Метод спутниковых геодезических измерений (определений)	0.10	$Mt = \sqrt{(m_0^2 + m_1^2)} = \sqrt{(0,10^2 + 0^2)} = 0,10$
2	638006.01	2534398.13	638005.18	2534399.25	Метод спутниковых геодезических измерений (определений)	0.10	$Mt = \sqrt{(m_0^2 + m_1^2)} = \sqrt{(0,10^2 + 0^2)} = 0,10$
3	637991.17	2534387.20	637987.87	2534386.45	Метод спутниковых геодезических измерений (определений)	0.10	$Mt = \sqrt{(m_0^2 + m_1^2)} = \sqrt{(0,10^2 + 0^2)} = 0,10$
4	637990.97	2534376.98	637987.70	2534377.05	Метод спутниковых геодезических измерений (определений)	0.10	$Mt = \sqrt{(m_0^2 + m_1^2)} = \sqrt{(0,10^2 + 0^2)} = 0,10$
5	637983.23	2534377.12	637983.23	2534377.12	Метод спутниковых геодезических измерений (определений)	0.10	$Mt = \sqrt{(m_0^2 + m_1^2)} = \sqrt{(0,10^2 + 0^2)} = 0,10$
6	638010.33	2534339.01	637993.78	2534362.15	Метод спутниковых геодезических измерений (определений)	0.10	$Mt = \sqrt{(m_0^2 + m_1^2)} = \sqrt{(0,10^2 + 0^2)} = 0,10$
н49У	-	-	638010.33	2534339.01	Метод спутниковых геодезических измерений (определений)	0.10	$Mt = \sqrt{(m_0^2 + m_1^2)} = \sqrt{(0,10^2 + 0^2)} = 0,10$
1	638035.68	2534357.87	638035.68	2534357.87	Метод спутниковых геодезических измерений (определений)	0.10	$Mt = \sqrt{(m_0^2 + m_1^2)} = \sqrt{(0,10^2 + 0^2)} = 0,10$

2. Сведения о частях границ уточняемого земельного участка с кадастровым номером 29:26:010209:133				
Обозначение части границ		Горизонтальное проложение (S), м	Описание прохождения части границ	Отметка о наличии земельного спора о местоположении границ земельного участка
от т.	до т.			
1	2	3	4	5
1	н48У	50.01	-	-
н48У	2	1.39	-	-
2	3	21.53	-	-
3	4	9.40	-	-
4	5	4.47	-	-
5	6	18.31	-	-
6	н49У	28.45	-	-
н49У	1	31.60	-	-
3. Характеристики уточняемого земельного участка с кадастровым номером 29:26:010209:133				
№ п/п	Наименование характеристики		Значение характеристики	
1	2		3	
1	Площадь земельного участка +/- величина погрешности определения площади (P +/- ΔP), м²		1562 +/- 14	
2	Формула, примененная для расчета предельной допустимой погрешности определения площади земельного участка (ΔP), м²		$\Delta P = \pm 3,5 \times 0,10 \times \sqrt{1562} = \pm 14$	
3	Иные сведения		Реестровая ошибка в отношении земельного участка с кадастровым номером 29:26:010209:133 выполняется для исправления несоответствий сведений ЕГРН и фактического местоположения границ земельного участка, которые были выявлены в ходе геодезической съемки.	

Сведения об уточняемых земельных участках, необходимые для исправления реестровых ошибок в сведениях о местоположении их границ

1. Сведения о характерных точках границы уточняемого земельного участка с кадастровым номером 29:26:010209:143

Зона № 2

Обозначение характерных точек границ	Существующие координаты, м		Уточненные координаты, м		Метод определения координат	Средняя квадратическая погрешность определения координат характерной точки (Mt), м	Формулы, примененные для расчета средней квадратической погрешности определения координат характерной точки (Mt), м
	X	Y	X	Y			
1	2	3	4	5	6	7	8
4	637990.97	2534376.98	637987.70	2534377.05	Метод спутниковых геодезических измерений (определений)	0.10	$Mt = \sqrt{(m0^2 + m1^2)} = \sqrt{(0,10^2 + 0^2)} = 0,10$
3	637991.17	2534387.20	637987.87	2534386.45	Метод спутниковых геодезических измерений (определений)	0.10	$Mt = \sqrt{(m0^2 + m1^2)} = \sqrt{(0,10^2 + 0^2)} = 0,10$
2	638006.01	2534398.13	638005.18	2534399.25	Метод спутниковых геодезических измерений (определений)	0.10	$Mt = \sqrt{(m0^2 + m1^2)} = \sqrt{(0,10^2 + 0^2)} = 0,10$
1	638004.39	2534400.33	638003.01	2534402.20	Метод спутниковых геодезических измерений (определений)	0.10	$Mt = \sqrt{(m0^2 + m1^2)} = \sqrt{(0,10^2 + 0^2)} = 0,10$
7	637987.21	2534387.68	-	-	Метод спутниковых геодезических измерений (определений)	0.10	$Mt = \sqrt{(m0^2 + m1^2)} = \sqrt{(0,10^2 + 0^2)} = 0,10$
6	637985.69	2534385.67	637983.55	2534387.08	Метод спутниковых геодезических измерений (определений)	0.10	$Mt = \sqrt{(m0^2 + m1^2)} = \sqrt{(0,10^2 + 0^2)} = 0,10$
5	637985.52	2534377.09	637983.23	2534377.12	Метод спутниковых геодезических измерений (определений)	0.10	$Mt = \sqrt{(m0^2 + m1^2)} = \sqrt{(0,10^2 + 0^2)} = 0,10$
4	637990.97	2534376.98	637987.70	2534377.05	Метод спутниковых геодезических измерений (определений)	0.10	$Mt = \sqrt{(m0^2 + m1^2)} = \sqrt{(0,10^2 + 0^2)} = 0,10$

2. Сведения о частях границ уточняемого земельного участка с кадастровым номером 29:26:010209:143				
Обозначение части границ		Горизонтальное проложение (S), м	Описание прохождения части границ	Отметка о наличии земельного спора о местоположении границ земельного участка
от т.	до т.			
1	2	3	4	5
4	3	9.40	-	-
3	2	21.53	-	-
2	1	3.66	-	-
1	6	24.64	-	-
6	5	9.97	-	-
5	4	4.47	-	-
3. Характеристики уточняемого земельного участка с кадастровым номером 29:26:010209:143				
№ п/п	Наименование характеристики		Значение характеристики	
1	2		3	
1	Площадь земельного участка +/- величина погрешности определения площади (P +/- ΔP), м²		121 +/- 4	
2	Формула, примененная для расчета предельной допустимой погрешности определения площади земельного участка (ΔP), м²		$\Delta P = \pm 3,5 \times 0,10 \times \sqrt{121} = \pm 4$	
3	Иные сведения		Реестровая ошибка в отношении земельного участка с кадастровым номером 29:26:010209:143 выполняется для исправления несоответствий сведений ЕГРН и фактического местоположения границ земельного участка, которые были выявлены в ходе геодезической съемки.	

Сведения об уточняемых земельных участках, необходимые для исправления реестровых ошибок в сведениях о местоположении их границ

1. Сведения о характерных точках границы уточняемого земельного участка с кадастровым номером 29:26:010209:144

Зона № 2

Обозначение характерных точек границ	Существующие координаты, м		Уточненные координаты, м		Метод определения координат	Средняя квадратическая погрешность определения координат характерной точки (Mt), м	Формулы, примененные для расчета средней квадратической погрешности определения координат характерной точки (Mt),м
	X	Y	X	Y			
1	2	3	4	5	6	7	8
1	637985.52	2534377.09	638003.01	2534402.20	Метод спутниковых геодезических измерений (определений)	0.10	$Mt = \sqrt{(m_0^2 + m_1^2)} = \sqrt{(0,10^2 + 0^2)} = 0,10$
2	637985.69	2534385.67	637981.09	2534431.95	Метод спутниковых геодезических измерений (определений)	0.10	$Mt = \sqrt{(m_0^2 + m_1^2)} = \sqrt{(0,10^2 + 0^2)} = 0,10$
3	637987.21	2534387.68	637961.11	2534417.04	Метод спутниковых геодезических измерений (определений)	0.10	$Mt = \sqrt{(m_0^2 + m_1^2)} = \sqrt{(0,10^2 + 0^2)} = 0,10$
4	638004.39	2534400.33	637960.35	2534377.57	Метод спутниковых геодезических измерений (определений)	0.10	$Mt = \sqrt{(m_0^2 + m_1^2)} = \sqrt{(0,10^2 + 0^2)} = 0,10$
5	637981.09	2534431.95	637983.23	2534377.12	Метод спутниковых геодезических измерений (определений)	0.10	$Mt = \sqrt{(m_0^2 + m_1^2)} = \sqrt{(0,10^2 + 0^2)} = 0,10$
6	637961.11	2534417.04	637983.55	2534387.08	Метод спутниковых геодезических измерений (определений)	0.10	$Mt = \sqrt{(m_0^2 + m_1^2)} = \sqrt{(0,10^2 + 0^2)} = 0,10$
7	637960.35	2534377.57	-	-	Метод спутниковых геодезических измерений (определений)	0.10	$Mt = \sqrt{(m_0^2 + m_1^2)} = \sqrt{(0,10^2 + 0^2)} = 0,10$
1	637985.52	2534377.09	638003.01	2534402.20	Метод спутниковых геодезических измерений (определений)	0.10	$Mt = \sqrt{(m_0^2 + m_1^2)} = \sqrt{(0,10^2 + 0^2)} = 0,10$

2. Сведения о частях границ уточняемого земельного участка с кадастровым номером 29:26:010209:144				
Обозначение части границ		Горизонтальное проложение (S), м	Описание прохождения части границ	Отметка о наличии земельного спора о местоположении границ земельного участка
от т.	до т.			
1	2	3	4	5
1	2	36.95	-	-
2	3	24.93	-	-
3	4	39.48	-	-
4	5	22.88	-	-
5	6	9.97	-	-
6	1	24.64	-	-
3. Характеристики уточняемого земельного участка с кадастровым номером 29:26:010209:144				
№ п/п	Наименование характеристики		Значение характеристики	
1	2		3	
1	Площадь земельного участка +/- величина погрешности определения площади (P +/- ΔP), м²		1490 +/- 14	
2	Формула, примененная для расчета предельной допустимой погрешности определения площади земельного участка (ΔP), м²		$\Delta P = \pm 3,5 \times 0,10 \times \sqrt{1490} = \pm 14$	
3	Иные сведения		Реестровая ошибка в отношении земельного участка с кадастровым номером 29:26:010209:144 выполняется для исправления несоответствий сведений ЕГРН и фактического местоположения границ земельного участка, которые были выявлены в ходе геодезической съемки.	

Сведения об уточняемых земельных участках, необходимые для исправления реестровых ошибок в сведениях о местоположении их границ

1. Сведения о характерных точках границы уточняемого земельного участка с кадастровым номером 29:26:010209:642

Зона № 2

Обозначение характерных точек границ	Существующие координаты, м		Уточненные координаты, м		Метод определения координат	Средняя квадратическая погрешность определения координат характерной точки (Mt), м	Формулы, примененные для расчета средней квадратической погрешности определения координат характерной точки (Mt),м
	X	Y	X	Y			
1	2	3	4	5	6	7	8
1	637985.63	2534321.42	637985.56	2534317.94	Метод спутниковых геодезических измерений (определений)	0.10	$Mt = \sqrt{(m_0^2 + m_1^2)} = \sqrt{(0,10^2 + 0^2)} = 0,10$
2	637986.47	2534357.90	637986.47	2534357.90	Метод спутниковых геодезических измерений (определений)	0.10	$Mt = \sqrt{(m_0^2 + m_1^2)} = \sqrt{(0,10^2 + 0^2)} = 0,10$
3	637989.00	2534361.74	637989.00	2534361.74	Метод спутниковых геодезических измерений (определений)	0.10	$Mt = \sqrt{(m_0^2 + m_1^2)} = \sqrt{(0,10^2 + 0^2)} = 0,10$
6	637993.78	2534362.15	637993.78	2534362.15	Метод спутниковых геодезических измерений (определений)	0.10	$Mt = \sqrt{(m_0^2 + m_1^2)} = \sqrt{(0,10^2 + 0^2)} = 0,10$
5	637983.23	2534377.12	637983.23	2534377.12	Метод спутниковых геодезических измерений (определений)	0.10	$Mt = \sqrt{(m_0^2 + m_1^2)} = \sqrt{(0,10^2 + 0^2)} = 0,10$
4	637960.35	2534377.57	637960.35	2534377.57	Метод спутниковых геодезических измерений (определений)	0.10	$Mt = \sqrt{(m_0^2 + m_1^2)} = \sqrt{(0,10^2 + 0^2)} = 0,10$
н50У	-	-	637959.26	2534322.40	Метод спутниковых геодезических измерений (определений)	0.10	$Mt = \sqrt{(m_0^2 + m_1^2)} = \sqrt{(0,10^2 + 0^2)} = 0,10$
7	637959.26	2534322.40	637959.18	2534318.54	Метод спутниковых геодезических измерений (определений)	0.10	$Mt = \sqrt{(m_0^2 + m_1^2)} = \sqrt{(0,10^2 + 0^2)} = 0,10$
1	637985.63	2534321.42	637985.56	2534317.94	Метод спутниковых геодезических измерений (определений)	0.10	$Mt = \sqrt{(m_0^2 + m_1^2)} = \sqrt{(0,10^2 + 0^2)} = 0,10$

2. Сведения о частях границ уточняемого земельного участка с кадастровым номером 29:26:010209:642				
Обозначение части границ		Горизонтальное проложение (S), м	Описание прохождения части границ	Отметка о наличии земельного спора о местоположении границ земельного участка
от т.	до т.			
1	2	3	4	5
1	2	39.97	-	-
2	3	4.60	-	-
3	6	4.80	-	-
6	5	18.31	-	-
5	4	22.88	-	-
4	н50У	55.18	-	-
н50У	7	3.86	-	-
7	1	26.39	-	-
3. Характеристики уточняемого земельного участка с кадастровым номером 29:26:010209:642				
№ п/п	Наименование характеристики		Значение характеристики	
1	2		3	
1	Площадь земельного участка +/- величина погрешности определения площади(P +/- ΔP), м²		1597 +/- 14	
2	Формула, примененная для расчета предельной допустимой погрешности определения площади земельного участка (ΔP), м²		$\Delta P = \pm 3,5 \times 0,10 \times \sqrt{1597} = \pm 14$	
3	Иные сведения		<p>Реестровая ошибка в отношении земельного участка с кадастровым номером 29:26:010209:642 выполняется для исправления несоответствий сведений ЕГРН и фактического местоположения границ земельного участка, которые были выявлены в ходе геодезической съемки. Земельный участок 29:26:010209:642 принадлежит на праве общей долевой собственности жильцам многоквартирного жилого дома.</p>	

Сведения об уточняемых земельных участках, необходимые для исправления реестровых ошибок в сведениях о местоположении их границ

1. Сведения о характерных точках границы уточняемого земельного участка с кадастровым номером 29:26:010209:643

Зона № 2

Обозначение характерных точек границ	Существующие координаты, м		Уточненные координаты, м		Метод определения координат	Средняя квадратическая погрешность определения координат характерной точки (Mt), м	Формулы, примененные для расчета средней квадратической погрешности определения координат характерной точки (Mt), м
	X	Y	X	Y			
1	2	3	4	5	6	7	8
4	637984.36	2534264.33	637984.32	2534260.34	Метод спутниковых геодезических измерений (определений)	0.10	$Mt = \sqrt{(m_0^2 + m_1^2)} = \sqrt{(0,10^2 + 0^2)} = 0,10$
1	637985.63	2534321.42	637985.56	2534317.94	Метод спутниковых геодезических измерений (определений)	0.10	$Mt = \sqrt{(m_0^2 + m_1^2)} = \sqrt{(0,10^2 + 0^2)} = 0,10$
7	637959.26	2534322.40	637959.18	2534318.54	Метод спутниковых геодезических измерений (определений)	0.10	$Mt = \sqrt{(m_0^2 + m_1^2)} = \sqrt{(0,10^2 + 0^2)} = 0,10$
3	637958.14	2534265.48	637958.14	2534265.48	Метод спутниковых геодезических измерений (определений)	0.10	$Mt = \sqrt{(m_0^2 + m_1^2)} = \sqrt{(0,10^2 + 0^2)} = 0,10$
н51У	-	-	637958.72	2534260.82	Метод спутниковых геодезических измерений (определений)	0.10	$Mt = \sqrt{(m_0^2 + m_1^2)} = \sqrt{(0,10^2 + 0^2)} = 0,10$
4	637984.36	2534264.33	637984.32	2534260.34	Метод спутниковых геодезических измерений (определений)	0.10	$Mt = \sqrt{(m_0^2 + m_1^2)} = \sqrt{(0,10^2 + 0^2)} = 0,10$

2. Сведения о частях границ уточняемого земельного участка с кадастровым номером 29:26:010209:643

Обозначение части границ		Горизонтальное проложение (S), м	Описание прохождения части границ	Отметка о наличии земельного спора о местоположении границ земельного участка
от т.	до т.			
1	2	3	4	5
4	1	57.61	-	-
1	7	26.39	-	-
7	3	53.07	-	-
3	н51У	4.70	-	-
н51У	4	25.60	-	-

3. Характеристики утoняемого земельного участка с кадастровым номером 29:26:010209:643

№ п/п	Наименование характеристики	Значение характеристики
1	2	3
1	Площадь земельного участка +/- величина погрешности определения площади($P \pm \Delta P$), м ²	1517 +/- 14
2	Формула, примененная для расчета предельной допустимой погрешности определения площади земельного участка (ΔP), м ²	$\Delta P = \pm 3,5 \times 0,10 \times \sqrt{1517} = \pm 14$
3	Иные сведения	Реестровая ошибка в отношении земельного участка с кадастровым номером 29:26:010209:643 выполняется для исправления несоответствий сведений ЕГРН и фактического местоположения границ земельного участка, которые были выявлены в ходе геодезической съемки. Земельный участок 29:26:010209:643 принадлежит на праве общей долевой собственности жильцам многоквартирного жилого дома.

Сведения об уточняемых земельных участках, необходимые для исправления реестровых ошибок в сведениях о местоположении их границ

1. Сведения о характерных точках границы уточняемого земельного участка с кадастровым номером 29:26:010209:1125

Зона № 2

Обозначение характерных точек границ	Существующие координаты, м		Уточненные координаты, м		Метод определения координат	Средняя квадратическая погрешность определения координат характерной точки (Mt), м	Формулы, примененные для расчета средней квадратической погрешности определения координат характерной точки (Mt),м
	X	Y	X	Y			
1	2	3	4	5	6	7	8
2	638108.03	2534032.96	638107.53	2534031.48	Метод спутниковых геодезических измерений (определений)	0.10	$Mt = \sqrt{(m_0^2 + m_1^2)} = \sqrt{(0,10^2 + 0^2)} = 0,10$
1	638099.11	2534042.76	638099.63	2534042.12	Метод спутниковых геодезических измерений (определений)	0.10	$Mt = \sqrt{(m_0^2 + m_1^2)} = \sqrt{(0,10^2 + 0^2)} = 0,10$
48	638097.80	2534044.46	638097.80	2534044.46	Метод спутниковых геодезических измерений (определений)	0.10	$Mt = \sqrt{(m_0^2 + m_1^2)} = \sqrt{(0,10^2 + 0^2)} = 0,10$
47	638095.75	2534042.88	638095.75	2534042.88	Метод спутниковых геодезических измерений (определений)	0.10	$Mt = \sqrt{(m_0^2 + m_1^2)} = \sqrt{(0,10^2 + 0^2)} = 0,10$
46	638053.97	2534099.48	638053.97	2534099.48	Метод спутниковых геодезических измерений (определений)	0.10	$Mt = \sqrt{(m_0^2 + m_1^2)} = \sqrt{(0,10^2 + 0^2)} = 0,10$
6	638039.35	2534087.47	638039.35	2534087.47	Метод спутниковых геодезических измерений (определений)	0.10	$Mt = \sqrt{(m_0^2 + m_1^2)} = \sqrt{(0,10^2 + 0^2)} = 0,10$
7	638009.95	2534064.78	638009.95	2534064.78	Метод спутниковых геодезических измерений (определений)	0.10	$Mt = \sqrt{(m_0^2 + m_1^2)} = \sqrt{(0,10^2 + 0^2)} = 0,10$
8	638005.15	2534062.26	638005.15	2534062.26	Метод спутниковых геодезических измерений (определений)	0.10	$Mt = \sqrt{(m_0^2 + m_1^2)} = \sqrt{(0,10^2 + 0^2)} = 0,10$
9	638001.30	2534061.03	638001.30	2534061.03	Метод спутниковых геодезических измерений (определений)	0.10	$Mt = \sqrt{(m_0^2 + m_1^2)} = \sqrt{(0,10^2 + 0^2)} = 0,10$

1. Сведения о характерных точках границы уточняемого земельного участка с кадастровым номером 29:26:010209:1125							
10	637992.60	2534059.14	637992.60	2534059.14	Метод спутниковых геодезических измерений (определений)	0.10	$Mt = \sqrt{(m0^2 + m1^2)} = \sqrt{(0,10^2 + 0^2)} = 0,10$
11	637958.50	2534059.27	637958.50	2534059.27	Метод спутниковых геодезических измерений (определений)	0.10	$Mt = \sqrt{(m0^2 + m1^2)} = \sqrt{(0,10^2 + 0^2)} = 0,10$
12	637958.39	2534054.03	637955.00	2533922.96	Метод спутниковых геодезических измерений (определений)	0.10	$Mt = \sqrt{(m0^2 + m1^2)} = \sqrt{(0,10^2 + 0^2)} = 0,10$
13	637958.43	2534053.64	637975.56	2533935.23	Метод спутниковых геодезических измерений (определений)	0.10	$Mt = \sqrt{(m0^2 + m1^2)} = \sqrt{(0,10^2 + 0^2)} = 0,10$
14	637958.28	2534049.64	638030.84	2533975.37	Метод спутниковых геодезических измерений (определений)	0.10	$Mt = \sqrt{(m0^2 + m1^2)} = \sqrt{(0,10^2 + 0^2)} = 0,10$
15	637955.00	2533922.96	-	-	Метод спутниковых геодезических измерений (определений)	0.10	$Mt = \sqrt{(m0^2 + m1^2)} = \sqrt{(0,10^2 + 0^2)} = 0,10$
16	638090.63	2534019.36	-	-	Метод спутниковых геодезических измерений (определений)	0.10	$Mt = \sqrt{(m0^2 + m1^2)} = \sqrt{(0,10^2 + 0^2)} = 0,10$
2	638108.03	2534032.96	638107.53	2534031.48	Метод спутниковых геодезических измерений (определений)	0.10	$Mt = \sqrt{(m0^2 + m1^2)} = \sqrt{(0,10^2 + 0^2)} = 0,10$
2. Сведения о частях границ уточняемого земельного участка с кадастровым номером 29:26:010209:1125							
Обозначение части границ		Горизонтальное проложение (S), м	Описание прохождения части границ	Отметка о наличии земельного спора о местоположении границ земельного участка			
от т.	до т.						
1	2	3	4	5			
2	1	13.25	-	-			
1	48	2.97	-	-			
48	47	2.59	-	-			
47	46	70.35	-	-			
46	6	18.92	-	-			
6	7	37.14	-	-			
7	8	5.42	-	-			
8	9	4.04	-	-			
9	10	8.90	-	-			
10	11	34.10	-	-			
11	12	136.35	-	-			

12	13	23.94	-	-
13	14	68.32	-	-
14	2	95.02	-	-
3. Характеристики утояемого земельного участка с кадастровым номером 29:26:010209:1125				
№ п/п	Наименование характеристики		Значение характеристики	
1	2		3	
1	Площадь земельного участка +/- величина погрешности определения площади($P \pm \Delta P$), м ²		13757 +/- 41	
2	Формула, примененная для расчета предельной допустимой погрешности определения площади земельного участка (ΔP), м ²		$\Delta P = \pm 3,5 \times 0,10 \times \sqrt{13757} = \pm 41$	
3	Иные сведения		<p>Реестровая ошибка в отношении земельного участка с кадастровым номером 29:26:010209:1125 выполняется для исправления несоответствий сведений ЕГРН и фактического местоположения границ земельного участка, которые были выявлены в ходе геодезической съемки. Земельный участок 29:26:010209:1125 принадлежит на праве постоянного (бессрочного) пользования МБУ "Флора-Дизайн".</p>	

Сведения об уточняемых земельных участках, необходимые для исправления реестровых ошибок в сведениях о местоположении их границ							
1. Сведения о характерных точках границы уточняемого земельного участка с кадастровым номером 29:26:010209:1128							
Зона № 2							
Обозначение характерных точек границ	Существующие координаты, м		Уточненные координаты, м		Метод определения координат	Средняя квадратическая погрешность определения координат характерной точки (Mt), м	Формулы, примененные для расчета средней квадратической погрешности определения координат характерной точки (Mt),м
	X	Y	X	Y			
1	2	3	4	5	6	7	8
1	637984.93	2534199.28	637984.93	2534198.93	Метод спутниковых геодезических измерений (определений)	0.10	$Mt = \sqrt{(m_0^2 + m_1^2)} = \sqrt{(0,10^2 + 0^2)} = 0,10$
2	637986.19	2534256.98	637986.19	2534256.98	Метод спутниковых геодезических измерений (определений)	0.10	$Mt = \sqrt{(m_0^2 + m_1^2)} = \sqrt{(0,10^2 + 0^2)} = 0,10$
3	637959.04	2534258.19	637959.04	2534258.19	Метод спутниковых геодезических измерений (определений)	0.10	$Mt = \sqrt{(m_0^2 + m_1^2)} = \sqrt{(0,10^2 + 0^2)} = 0,10$
4	637958.72	2534250.82	637957.29	2534199.55	Метод спутниковых геодезических измерений (определений)	0.10	$Mt = \sqrt{(m_0^2 + m_1^2)} = \sqrt{(0,10^2 + 0^2)} = 0,10$
5	637957.20	2534210.84	-	-	Метод спутниковых геодезических измерений (определений)	0.10	$Mt = \sqrt{(m_0^2 + m_1^2)} = \sqrt{(0,10^2 + 0^2)} = 0,10$
6	637956.97	2534200.25	-	-	Метод спутниковых геодезических измерений (определений)	0.10	$Mt = \sqrt{(m_0^2 + m_1^2)} = \sqrt{(0,10^2 + 0^2)} = 0,10$
1	637984.93	2534199.28	637984.93	2534198.93	Метод спутниковых геодезических измерений (определений)	0.10	$Mt = \sqrt{(m_0^2 + m_1^2)} = \sqrt{(0,10^2 + 0^2)} = 0,10$
2. Сведения о частях границ уточняемого земельного участка с кадастровым номером 29:26:010209:1128							
Обозначение части границ		Горизонтальное проложение (S), м	Описание прохождения части границ	Отметка о наличии земельного спора о местоположении границ земельного участка			
от т.	до т.						
1	2	3	4	5			
1	2	58.06	-	-			
2	3	27.18	-	-			
3	4	58.67	-	-			

4	1	27.65	-	-
3. Характеристики утняемого земельного участка с кадастровым номером 29:26:010209:1128				
№ п/п	Наименование характеристики		Значение характеристики	
1	2		3	
1	Площадь земельного участка +/- величина погрешности определения площади (P +/- ΔP), м²		1600 +/- 14	
2	Формула, примененная для расчета предельной допустимой погрешности определения площади земельного участка (ΔP), м²		$\Delta P = \pm 3,5 \times 0,10 \times \sqrt{1600} = \pm 14$	
3	Иные сведения		<p>Реестровая ошибка в отношении земельного участка с кадастровым номером 29:26:010209:1128 выполняется для исправления несоответствий сведений ЕГРН и фактического местоположения границ земельного участка, которые были выявлены в ходе геодезической съемки. Земельный участок 29:26:010209:1128 находится в аренде у ООО "ВК-Инвест".</p>	

Описание местоположения здания, сооружения, объекта незавершенного строительства на земельном участке

1. Сведения о характерных точках контура
вид объекта недвижимости (здание, сооружение, объект незавершенного строительства) здание
кадастровый номер (обозначение) : 29:26:010211:78

Зона № 2

Номер контура	Номера характерных точек контура	Существующие			Уточненные			Метод определения координат	Средняя квадратическая погрешность определения координат характерной точки (Mt), м	Формулы, примененные для расчета средней квадратической погрешности определения координат характерной точки (Mt), м
		Координаты, м		R, м	Координаты, м		R, м			
		X	Y		X	Y				
1	2	3	4	5	6	7	8	9	10	11
-	н1О	-	-	-	638003.11	2533922.75	-	Метод спутниковых геодезических измерений (определений)	0.10	$Mt = \sqrt{(m0^2 + m1^2)} = \sqrt{(0,10^2 + 0^2)} = 0,10$
-	н2О	-	-	-	637995.40	2533933.16	-	Метод спутниковых геодезических измерений (определений)	0.10	$Mt = \sqrt{(m0^2 + m1^2)} = \sqrt{(0,10^2 + 0^2)} = 0,10$
-	н3О	-	-	-	637951.63	2533901.44	-	Метод спутниковых геодезических измерений (определений)	0.10	$Mt = \sqrt{(m0^2 + m1^2)} = \sqrt{(0,10^2 + 0^2)} = 0,10$
-	н4О	-	-	-	637959.17	2533891.00	-	Метод спутниковых геодезических измерений (определений)	0.10	$Mt = \sqrt{(m0^2 + m1^2)} = \sqrt{(0,10^2 + 0^2)} = 0,10$
-	н5О	-	-	-	637964.37	2533894.76	-	Метод спутниковых геодезических измерений (определений)	0.10	$Mt = \sqrt{(m0^2 + m1^2)} = \sqrt{(0,10^2 + 0^2)} = 0,10$

**1. Сведения о характерных точках контура
вид объекта недвижимости (здание, сооружение, объект незавершенного строительства) здание
кадастровый номер (обозначение) : 29:26:010211:78**

-	н6О	-	-	-	637965.4 7	2533893. 24	-	Метод спутников ых геодезичес ких измерений (определен ий)	0.10	$Mt = \sqrt{(m0^2 + m1^2)} = \sqrt{(0,10^2 + 0^2)} = 0,10$
-	н7О	-	-	-	637967.8 9	2533894. 99	-	Метод спутников ых геодезичес ких измерений (определен ий)	0.10	$Mt = \sqrt{(m0^2 + m1^2)} = \sqrt{(0,10^2 + 0^2)} = 0,10$
-	н8О	-	-	-	637966.7 9	2533896. 51	-	Метод спутников ых геодезичес ких измерений (определен ий)	0.10	$Mt = \sqrt{(m0^2 + m1^2)} = \sqrt{(0,10^2 + 0^2)} = 0,10$
-	н9О	-	-	-	637980.1 9	2533906. 19	-	Метод спутников ых геодезичес ких измерений (определен ий)	0.10	$Mt = \sqrt{(m0^2 + m1^2)} = \sqrt{(0,10^2 + 0^2)} = 0,10$
-	н10О	-	-	-	637981.0 4	2533905. 02	-	Метод спутников ых геодезичес ких измерений (определен ий)	0.10	$Mt = \sqrt{(m0^2 + m1^2)} = \sqrt{(0,10^2 + 0^2)} = 0,10$
-	н11О	-	-	-	637983.0 5	2533906. 47	-	Метод спутников ых геодезичес ких измерений (определен ий)	0.10	$Mt = \sqrt{(m0^2 + m1^2)} = \sqrt{(0,10^2 + 0^2)} = 0,10$
-	н12О	-	-	-	637982.2 1	2533907. 64	-	Метод спутников ых геодезичес ких измерений (определен ий)	0.10	$Mt = \sqrt{(m0^2 + m1^2)} = \sqrt{(0,10^2 + 0^2)} = 0,10$

**1. Сведения о характерных точках контура
вид объекта недвижимости (здание, сооружение, объект незавершенного строительства) здание
кадастровый номер (обозначение) : 29:26:010211:78**

-	н13О	-	-	-	637995.3 3	2533917. 12	-	Метод спутников ых геодезичес ких измерений (определен ий)	0.10	$Mt = \sqrt{(m0^2 + m1^2)} = \sqrt{(0,10^2 + 0^2)} = 0,10$
-	н14О	-	-	-	637996.3 5	2533915. 71	-	Метод спутников ых геодезичес ких измерений (определен ий)	0.10	$Mt = \sqrt{(m0^2 + m1^2)} = \sqrt{(0,10^2 + 0^2)} = 0,10$
-	н15О	-	-	-	637998.8 0	2533917. 48	-	Метод спутников ых геодезичес ких измерений (определен ий)	0.10	$Mt = \sqrt{(m0^2 + m1^2)} = \sqrt{(0,10^2 + 0^2)} = 0,10$
-	н16О	-	-	-	637997.7 8	2533918. 89	-	Метод спутников ых геодезичес ких измерений (определен ий)	0.10	$Mt = \sqrt{(m0^2 + m1^2)} = \sqrt{(0,10^2 + 0^2)} = 0,10$
-	н1О	-	-	-	638003.1 1	2533922. 75	-	Метод спутников ых геодезичес ких измерений (определен ий)	0.10	$Mt = \sqrt{(m0^2 + m1^2)} = \sqrt{(0,10^2 + 0^2)} = 0,10$

**2. Характеристики здания, сооружения, объекта незавершенного строительства с кадастровым
номером (обозначением): 29:26:010211:78**

№ п/п	Наименование характеристики	Значение характеристики
1	2	3
1	Вид объекта недвижимости	здание
2	Ранее присвоенный государственный учетный номер здания, сооружения, объекта незавершенного строительства (кадастровый, инвентарный или условный номер)	-
3	Кадастровый номер земельного участка (земельных участков), в границах которого (которых) расположено здание, сооружение, объект незавершенного строительства	29:26:010209:112
4	Номер кадастрового квартала (кадастровых кварталов), в пределах которого (которых) расположено здание, сооружение, объекта незавершенного строительства	29:26:010209
5	Адрес здания, сооружения, объекта незавершенного строительства	-

	Местоположение здания, сооружения, объекта незавершенного строительства	Российская Федерация, Архангельская область, г. Новодвинск, ул. Мельникова, д. 18
	Дополнительные сведения о местоположении	-
6	Иные сведения	-

Описание местоположения здания, сооружения, объекта незавершенного строительства на земельном участке

1. Сведения о характерных точках контура
вид объекта недвижимости (здание, сооружение, объект незавершенного строительства) здание
кадастровый номер (обозначение) : 29:26:010209:146

Зона № 2

Номер контура	Номера характерных точек контура	Существующие		Уточненные				Метод определения координат	Средняя квадратическая погрешность определения координат характерной точки (Mt), м	Формулы, примененные для расчета средней квадратической погрешности определения координат характерной точки (Mt), м
		Координаты, м		R, м	Координаты, м		R, м			
		X	Y		X	Y				
1	2	3	4	5	6	7	8	9	10	11
-	н17О	-	-	-	637994.25	2534405.07	-	Метод спутниковых геодезических измерений (определений)	0.10	$Mt = \sqrt{(m0^2 + m1^2)} = \sqrt{(0,10^2 + 0^2)} = 0,10$
-	н18О	-	-	-	637992.64	2534407.24	-	Метод спутниковых геодезических измерений (определений)	0.10	$Mt = \sqrt{(m0^2 + m1^2)} = \sqrt{(0,10^2 + 0^2)} = 0,10$
-	н19О	-	-	-	637992.82	2534407.81	-	Метод спутниковых геодезических измерений (определений)	0.10	$Mt = \sqrt{(m0^2 + m1^2)} = \sqrt{(0,10^2 + 0^2)} = 0,10$
-	н20О	-	-	-	637992.90	2534408.49	-	Метод спутниковых геодезических измерений (определений)	0.10	$Mt = \sqrt{(m0^2 + m1^2)} = \sqrt{(0,10^2 + 0^2)} = 0,10$
-	н21О	-	-	-	637992.87	2534409.12	-	Метод спутниковых геодезических измерений (определений)	0.10	$Mt = \sqrt{(m0^2 + m1^2)} = \sqrt{(0,10^2 + 0^2)} = 0,10$

1. Сведения о характерных точках контура
вид объекта недвижимости (здание, сооружение, объект незавершенного строительства) здание
кадастровый номер (обозначение) : 29:26:010209:146

-	н22О	-	-	-	637992.7 1	2534409. 76	-	Метод спутников ых геодезичес ких измерений (определен ий)	0.10	$Mt = \sqrt{(m0^2 + m1^2)} = \sqrt{(0,10^2 + 0^2)} = 0,10$
-	н23О	-	-	-	637992.4 6	2534410. 35	-	Метод спутников ых геодезичес ких измерений (определен ий)	0.10	$Mt = \sqrt{(m0^2 + m1^2)} = \sqrt{(0,10^2 + 0^2)} = 0,10$
-	н24О	-	-	-	637992.0 5	2534410. 96	-	Метод спутников ых геодезичес ких измерений (определен ий)	0.10	$Mt = \sqrt{(m0^2 + m1^2)} = \sqrt{(0,10^2 + 0^2)} = 0,10$
-	н25О	-	-	-	637991.5 3	2534411. 47	-	Метод спутников ых геодезичес ких измерений (определен ий)	0.10	$Mt = \sqrt{(m0^2 + m1^2)} = \sqrt{(0,10^2 + 0^2)} = 0,10$
-	н26О	-	-	-	637990.9 9	2534411. 83	-	Метод спутников ых геодезичес ких измерений (определен ий)	0.10	$Mt = \sqrt{(m0^2 + m1^2)} = \sqrt{(0,10^2 + 0^2)} = 0,10$
-	н27О	-	-	-	637990.4 3	2534412. 08	-	Метод спутников ых геодезичес ких измерений (определен ий)	0.10	$Mt = \sqrt{(m0^2 + m1^2)} = \sqrt{(0,10^2 + 0^2)} = 0,10$
-	н28О	-	-	-	637989.8 4	2534412. 23	-	Метод спутников ых геодезичес ких измерений (определен ий)	0.10	$Mt = \sqrt{(m0^2 + m1^2)} = \sqrt{(0,10^2 + 0^2)} = 0,10$

1. Сведения о характерных точках контура
вид объекта недвижимости (здание, сооружение, объект незавершенного строительства) здание
кадастровый номер (обозначение) : 29:26:010209:146

-	н29О	-	-	-	637989.1 4	2534412. 28	-	Метод спутников ых геодезичес ких измерений (определен ий)	0.10	$Mt = \sqrt{(m0^2 + m1^2)} = \sqrt{(0,10^2 + 0^2)} = 0,10$
-	н30О	-	-	-	637987.5 4	2534414. 44	-	Метод спутников ых геодезичес ких измерений (определен ий)	0.10	$Mt = \sqrt{(m0^2 + m1^2)} = \sqrt{(0,10^2 + 0^2)} = 0,10$
-	н31О	-	-	-	637989.0 3	2534415. 54	-	Метод спутников ых геодезичес ких измерений (определен ий)	0.10	$Mt = \sqrt{(m0^2 + m1^2)} = \sqrt{(0,10^2 + 0^2)} = 0,10$
-	н32О	-	-	-	637984.9 8	2534421. 00	-	Метод спутников ых геодезичес ких измерений (определен ий)	0.10	$Mt = \sqrt{(m0^2 + m1^2)} = \sqrt{(0,10^2 + 0^2)} = 0,10$
-	н33О	-	-	-	637985.1 8	2534422. 79	-	Метод спутников ых геодезичес ких измерений (определен ий)	0.10	$Mt = \sqrt{(m0^2 + m1^2)} = \sqrt{(0,10^2 + 0^2)} = 0,10$
-	н34О	-	-	-	637978.8 6	2534423. 51	-	Метод спутников ых геодезичес ких измерений (определен ий)	0.10	$Mt = \sqrt{(m0^2 + m1^2)} = \sqrt{(0,10^2 + 0^2)} = 0,10$
-	н35О	-	-	-	637978.6 6	2534421. 72	-	Метод спутников ых геодезичес ких измерений (определен ий)	0.10	$Mt = \sqrt{(m0^2 + m1^2)} = \sqrt{(0,10^2 + 0^2)} = 0,10$

1. Сведения о характерных точках контура
вид объекта недвижимости (здание, сооружение, объект незавершенного строительства) здание
кадастровый номер (обозначение) : 29:26:010209:146

-	н36О	-	-	-	637973.9 9	2534418. 25	-	Метод спутников ых геодезичес ких измерений (определен ий)	0.10	$Mt = \sqrt{(m0^2 + m1^2)} = \sqrt{(0,10^2 + 0^2)} = 0,10$
-	н37О	-	-	-	637975.0 1	2534416. 88	-	Метод спутников ых геодезичес ких измерений (определен ий)	0.10	$Mt = \sqrt{(m0^2 + m1^2)} = \sqrt{(0,10^2 + 0^2)} = 0,10$
-	н38О	-	-	-	637965.3 7	2534409. 73	-	Метод спутников ых геодезичес ких измерений (определен ий)	0.10	$Mt = \sqrt{(m0^2 + m1^2)} = \sqrt{(0,10^2 + 0^2)} = 0,10$
-	н39О	-	-	-	637967.1 4	2534407. 34	-	Метод спутников ых геодезичес ких измерений (определен ий)	0.10	$Mt = \sqrt{(m0^2 + m1^2)} = \sqrt{(0,10^2 + 0^2)} = 0,10$
-	н40О	-	-	-	637964.0 5	2534405. 04	-	Метод спутников ых геодезичес ких измерений (определен ий)	0.10	$Mt = \sqrt{(m0^2 + m1^2)} = \sqrt{(0,10^2 + 0^2)} = 0,10$
-	н41О	-	-	-	637963.6 3	2534396. 42	-	Метод спутников ых геодезичес ких измерений (определен ий)	0.10	$Mt = \sqrt{(m0^2 + m1^2)} = \sqrt{(0,10^2 + 0^2)} = 0,10$
-	н42О	-	-	-	637963.0 3	2534395. 92	-	Метод спутников ых геодезичес ких измерений (определен ий)	0.10	$Mt = \sqrt{(m0^2 + m1^2)} = \sqrt{(0,10^2 + 0^2)} = 0,10$

1. Сведения о характерных точках контура
вид объекта недвижимости (здание, сооружение, объект незавершенного строительства) здание
кадастровый номер (обозначение) : 29:26:010209:146

-	н43О	-	-	-	637962.5 2	2534395. 26	-	Метод спутников ых геодезичес ких измерений (определен ий)	0.10	$Mt = \sqrt{(m0^2 + m1^2)} = \sqrt{(0,10^2 + 0^2)} = 0,10$
-	н44О	-	-	-	637962.1 6	2534394. 42	-	Метод спутников ых геодезичес ких измерений (определен ий)	0.10	$Mt = \sqrt{(m0^2 + m1^2)} = \sqrt{(0,10^2 + 0^2)} = 0,10$
-	н45О	-	-	-	637962.0 0	2534393. 58	-	Метод спутников ых геодезичес ких измерений (определен ий)	0.10	$Mt = \sqrt{(m0^2 + m1^2)} = \sqrt{(0,10^2 + 0^2)} = 0,10$
-	н46О	-	-	-	637962.0 3	2534392. 82	-	Метод спутников ых геодезичес ких измерений (определен ий)	0.10	$Mt = \sqrt{(m0^2 + m1^2)} = \sqrt{(0,10^2 + 0^2)} = 0,10$
-	н47О	-	-	-	637962.2 4	2534392. 02	-	Метод спутников ых геодезичес ких измерений (определен ий)	0.10	$Mt = \sqrt{(m0^2 + m1^2)} = \sqrt{(0,10^2 + 0^2)} = 0,10$
-	н48О	-	-	-	637962.6 6	2534391. 24	-	Метод спутников ых геодезичес ких измерений (определен ий)	0.10	$Mt = \sqrt{(m0^2 + m1^2)} = \sqrt{(0,10^2 + 0^2)} = 0,10$
-	н49О	-	-	-	637963.1 8	2534390. 63	-	Метод спутников ых геодезичес ких измерений (определен ий)	0.10	$Mt = \sqrt{(m0^2 + m1^2)} = \sqrt{(0,10^2 + 0^2)} = 0,10$

1. Сведения о характерных точках контура
вид объекта недвижимости (здание, сооружение, объект незавершенного строительства) здание
кадастровый номер (обозначение) : 29:26:010209:146

-	н50О	-	-	-	637963.9 5	2534390. 08	-	Метод спутников ых геодезичес ких измерений (определен ий)	0.10	$Mt = \sqrt{(m0^2 + m1^2)} = \sqrt{(0,10^2 + 0^2)} = 0,10$
-	н51О	-	-	-	637964.7 9	2534389. 75	-	Метод спутников ых геодезичес ких измерений (определен ий)	0.10	$Mt = \sqrt{(m0^2 + m1^2)} = \sqrt{(0,10^2 + 0^2)} = 0,10$
-	н52О	-	-	-	637964.6 8	2534387. 28	-	Метод спутников ых геодезичес ких измерений (определен ий)	0.10	$Mt = \sqrt{(m0^2 + m1^2)} = \sqrt{(0,10^2 + 0^2)} = 0,10$
-	н53О	-	-	-	637965.7 8	2534387. 22	-	Метод спутников ых геодезичес ких измерений (определен ий)	0.10	$Mt = \sqrt{(m0^2 + m1^2)} = \sqrt{(0,10^2 + 0^2)} = 0,10$
-	н54О	-	-	-	637965.7 0	2534385. 56	-	Метод спутников ых геодезичес ких измерений (определен ий)	0.10	$Mt = \sqrt{(m0^2 + m1^2)} = \sqrt{(0,10^2 + 0^2)} = 0,10$
-	н55О	-	-	-	637973.6 9	2534385. 17	-	Метод спутников ых геодезичес ких измерений (определен ий)	0.10	$Mt = \sqrt{(m0^2 + m1^2)} = \sqrt{(0,10^2 + 0^2)} = 0,10$
-	н56О	-	-	-	637973.7 7	2534386. 83	-	Метод спутников ых геодезичес ких измерений (определен ий)	0.10	$Mt = \sqrt{(m0^2 + m1^2)} = \sqrt{(0,10^2 + 0^2)} = 0,10$

1. Сведения о характерных точках контура
вид объекта недвижимости (здание, сооружение, объект незавершенного строительства) здание
кадастровый номер (обозначение) : 29:26:010209:146

-	н57О	-	-	-	637977.5 8	2534386. 65	-	Метод спутников ых геодезичес ких измерений (определен ий)	0.10	$Mt = \sqrt{(m0^2 + m1^2)} = \sqrt{(0,10^2 + 0^2)} = 0,10$
-	н58О	-	-	-	637977.7 6	2534390. 31	-	Метод спутников ых геодезичес ких измерений (определен ий)	0.10	$Mt = \sqrt{(m0^2 + m1^2)} = \sqrt{(0,10^2 + 0^2)} = 0,10$
-	н59О	-	-	-	637981.0 2	2534390. 15	-	Метод спутников ых геодезичес ких измерений (определен ий)	0.10	$Mt = \sqrt{(m0^2 + m1^2)} = \sqrt{(0,10^2 + 0^2)} = 0,10$
-	н60О	-	-	-	637981.3 0	2534395. 86	-	Метод спутников ых геодезичес ких измерений (определен ий)	0.10	$Mt = \sqrt{(m0^2 + m1^2)} = \sqrt{(0,10^2 + 0^2)} = 0,10$
-	н61О	-	-	-	637982.9 0	2534393. 71	-	Метод спутников ых геодезичес ких измерений (определен ий)	0.10	$Mt = \sqrt{(m0^2 + m1^2)} = \sqrt{(0,10^2 + 0^2)} = 0,10$
-	н62О	-	-	-	637984.8 8	2534395. 18	-	Метод спутников ых геодезичес ких измерений (определен ий)	0.10	$Mt = \sqrt{(m0^2 + m1^2)} = \sqrt{(0,10^2 + 0^2)} = 0,10$
-	н63О	-	-	-	637983.4 8	2534397. 07	-	Метод спутников ых геодезичес ких измерений (определен ий)	0.10	$Mt = \sqrt{(m0^2 + m1^2)} = \sqrt{(0,10^2 + 0^2)} = 0,10$

**1. Сведения о характерных точках контура
вид объекта недвижимости (здание, сооружение, объект незавершенного строительства) здание
кадастровый номер (обозначение) : 29:26:010209:146**

-	н64О	-	-	-	637984.9 3	2534398. 15	-	Метод спутников ых геодезичес ких измерений (определен ий)	0.10	$Mt = \sqrt{(m0^2 + m1^2)} = \sqrt{(0,10^2 + 0^2)} = 0,10$
-	н65О	-	-	-	637985.6 9	2534397. 12	-	Метод спутников ых геодезичес ких измерений (определен ий)	0.10	$Mt = \sqrt{(m0^2 + m1^2)} = \sqrt{(0,10^2 + 0^2)} = 0,10$
-	н66О	-	-	-	637990.1 3	2534400. 42	-	Метод спутников ых геодезичес ких измерений (определен ий)	0.10	$Mt = \sqrt{(m0^2 + m1^2)} = \sqrt{(0,10^2 + 0^2)} = 0,10$
-	н67О	-	-	-	637989.3 7	2534401. 45	-	Метод спутников ых геодезичес ких измерений (определен ий)	0.10	$Mt = \sqrt{(m0^2 + m1^2)} = \sqrt{(0,10^2 + 0^2)} = 0,10$
-	н17О	-	-	-	637994.2 5	2534405. 07	-	Метод спутников ых геодезичес ких измерений (определен ий)	0.10	$Mt = \sqrt{(m0^2 + m1^2)} = \sqrt{(0,10^2 + 0^2)} = 0,10$

**2. Характеристики здания, сооружения, объекта незавершенного строительства с кадастровым
номером (обозначением): 29:26:010209:146**

№ п/п	Наименование характеристики	Значение характеристики
1	2	3
1	Вид объекта недвижимости	здание
2	Ранее присвоенный государственный учетный номер здания, сооружения, объекта незавершенного строительства (кадастровый, инвентарный или условный номер)	-
3	Кадастровый номер земельного участка (земельных участков), в границах которого (которых) расположено здание, сооружение, объект незавершенного строительства	29:26:010209:144
4	Номер кадастрового квартала (кадастровых кварталов), в пределах которого (которых) расположено здание, сооружение, объекта незавершенного строительства	29:26:010209
5	Адрес здания, сооружения, объекта незавершенного строительства	-

	Местоположение здания, сооружения, объекта незавершенного строительства	Российская Федерация, Архангельская область, г. Новодвинск, пл. Ленина, д. 1
	Дополнительные сведения о местоположении	-
6	Иные сведения	-

Описание местоположения здания, сооружения, объекта незавершенного строительства на земельном участке

1. Сведения о характерных точках контура
вид объекта недвижимости (здание, сооружение, объект незавершенного строительства) здание
кадастровый номер (обозначение) : 29:26:010209:147

Зона № 2

Номер контура	Номера характерных точек контура	Существующие			Уточненные			Метод определения координат	Средняя квадратическая погрешность определения координат характерной точки (Mt), м	Формулы, примененные для расчета средней квадратической погрешности определения координат характерной точки (Mt), м
		Координаты, м		R, м	Координаты, м		R, м			
		X	Y		X	Y				
1	2	3	4	5	6	7	8	9	10	11
-	н68О	-	-	-	638010.49	2533842.90	-	Метод спутниковых геодезических измерений (определений)	0.10	$Mt = \sqrt{(m0^2 + m1^2)} = \sqrt{(0,10^2 + 0^2)} = 0,10$
-	н69О	-	-	-	638006.65	2533848.12	-	Метод спутниковых геодезических измерений (определений)	0.10	$Mt = \sqrt{(m0^2 + m1^2)} = \sqrt{(0,10^2 + 0^2)} = 0,10$
-	н70О	-	-	-	638007.86	2533849.01	-	Метод спутниковых геодезических измерений (определений)	0.10	$Mt = \sqrt{(m0^2 + m1^2)} = \sqrt{(0,10^2 + 0^2)} = 0,10$
-	н71О	-	-	-	638006.25	2533851.20	-	Метод спутниковых геодезических измерений (определений)	0.10	$Mt = \sqrt{(m0^2 + m1^2)} = \sqrt{(0,10^2 + 0^2)} = 0,10$
-	н72О	-	-	-	638005.04	2533850.31	-	Метод спутниковых геодезических измерений (определений)	0.10	$Mt = \sqrt{(m0^2 + m1^2)} = \sqrt{(0,10^2 + 0^2)} = 0,10$

**1. Сведения о характерных точках контура
вид объекта недвижимости (здание, сооружение, объект незавершенного строительства) здание
кадастровый номер (обозначение) : 29:26:010209:147**

-	н73О	-	-	-	637995.2 3	2533863. 67	-	Метод спутников ых геодезичес ких измерений (определен ий)	0.10	$Mt = \sqrt{(m0^2 + m1^2)} = \sqrt{(0,10^2 + 0^2)} = 0,10$
-	н74О	-	-	-	637996.3 3	2533864. 48	-	Метод спутников ых геодезичес ких измерений (определен ий)	0.10	$Mt = \sqrt{(m0^2 + m1^2)} = \sqrt{(0,10^2 + 0^2)} = 0,10$
-	н75О	-	-	-	637994.7 9	2533866. 56	-	Метод спутников ых геодезичес ких измерений (определен ий)	0.10	$Mt = \sqrt{(m0^2 + m1^2)} = \sqrt{(0,10^2 + 0^2)} = 0,10$
-	н76О	-	-	-	637993.7 0	2533865. 76	-	Метод спутников ых геодезичес ких измерений (определен ий)	0.10	$Mt = \sqrt{(m0^2 + m1^2)} = \sqrt{(0,10^2 + 0^2)} = 0,10$
-	н77О	-	-	-	637983.8 6	2533879. 15	-	Метод спутников ых геодезичес ких измерений (определен ий)	0.10	$Mt = \sqrt{(m0^2 + m1^2)} = \sqrt{(0,10^2 + 0^2)} = 0,10$
-	н78О	-	-	-	637984.9 0	2533879. 91	-	Метод спутников ых геодезичес ких измерений (определен ий)	0.10	$Mt = \sqrt{(m0^2 + m1^2)} = \sqrt{(0,10^2 + 0^2)} = 0,10$
-	н79О	-	-	-	637983.3 9	2533881. 96	-	Метод спутников ых геодезичес ких измерений (определен ий)	0.10	$Mt = \sqrt{(m0^2 + m1^2)} = \sqrt{(0,10^2 + 0^2)} = 0,10$

**1. Сведения о характерных точках контура
вид объекта недвижимости (здание, сооружение, объект незавершенного строительства) здание
кадастровый номер (обозначение) : 29:26:010209:147**

-	н80О	-	-	-	637982.3 6	2533881. 19	-	Метод спутников ых геодезичес ких измерений (определен ий)	0.10	$Mt = \sqrt{(m0^2 + m1^2)} = \sqrt{(0,10^2 + 0^2)} = 0,10$
-	н81О	-	-	-	637978.4 8	2533886. 47	-	Метод спутников ых геодезичес ких измерений (определен ий)	0.10	$Mt = \sqrt{(m0^2 + m1^2)} = \sqrt{(0,10^2 + 0^2)} = 0,10$
-	н82О	-	-	-	637968.0 4	2533878. 95	-	Метод спутников ых геодезичес ких измерений (определен ий)	0.10	$Mt = \sqrt{(m0^2 + m1^2)} = \sqrt{(0,10^2 + 0^2)} = 0,10$
-	н83О	-	-	-	638000.0 7	2533835. 35	-	Метод спутников ых геодезичес ких измерений (определен ий)	0.10	$Mt = \sqrt{(m0^2 + m1^2)} = \sqrt{(0,10^2 + 0^2)} = 0,10$
-	н68О	-	-	-	638010.4 9	2533842. 90	-	Метод спутников ых геодезичес ких измерений (определен ий)	0.10	$Mt = \sqrt{(m0^2 + m1^2)} = \sqrt{(0,10^2 + 0^2)} = 0,10$

**2. Характеристики здания, сооружения, объекта незавершенного строительства с кадастровым
номером (обозначением): 29:26:010209:147**

№ п/п	Наименование характеристики	Значение характеристики
1	2	3
1	Вид объекта недвижимости	здание
2	Ранее присвоенный государственный учетный номер здания, сооружения, объекта незавершенного строительства (кадастровый, инвентарный или условный номер)	-
3	Кадастровый номер земельного участка (земельных участков), в границах которого (которых) расположено здание, сооружение, объект незавершенного строительства	29:26:010209:109
4	Номер кадастрового квартала (кадастровых кварталов), в пределах которого (которых) расположено здание, сооружение, объекта незавершенного строительства	29:26:010209
5	Адрес здания, сооружения, объекта незавершенного строительства	-

	Местоположение здания, сооружения, объекта незавершенного строительства	Российская Федерация, Архангельская область, г. Новодвинск, ул. 3-й Пятилетки, д. 16
	Дополнительные сведения о местоположении	-
6	Иные сведения	-

Описание местоположения здания, сооружения, объекта незавершенного строительства на земельном участке

1. Сведения о характерных точках контура
вид объекта недвижимости (здание, сооружение, объект незавершенного строительства) здание
кадастровый номер (обозначение) : 29:26:010209:148

Зона № 2

Номер контура	Номера характерных точек контура	Существующие		Уточненные				Метод определения координат	Средняя квадратическая погрешность определения координат характерной точки (Mt), м	Формулы, примененные для расчета средней квадратической погрешности определения координат характерной точки (Mt), м
		Координаты, м		R, м	Координаты, м		R, м			
		X	Y		X	Y				
1	2	3	4	5	6	7	8	9	10	11
-	н84О	-	-	-	638055.33	2533781.74	-	Метод спутниковых геодезических измерений (определений)	0.10	$Mt = \sqrt{(m0^2 + m1^2)} = \sqrt{(0,10^2 + 0^2)} = 0,10$
-	н85О	-	-	-	638051.27	2533787.29	-	Метод спутниковых геодезических измерений (определений)	0.10	$Mt = \sqrt{(m0^2 + m1^2)} = \sqrt{(0,10^2 + 0^2)} = 0,10$
-	н86О	-	-	-	638052.45	2533788.15	-	Метод спутниковых геодезических измерений (определений)	0.10	$Mt = \sqrt{(m0^2 + m1^2)} = \sqrt{(0,10^2 + 0^2)} = 0,10$
-	н87О	-	-	-	638051.12	2533789.97	-	Метод спутниковых геодезических измерений (определений)	0.10	$Mt = \sqrt{(m0^2 + m1^2)} = \sqrt{(0,10^2 + 0^2)} = 0,10$
-	н88О	-	-	-	638049.95	2533789.11	-	Метод спутниковых геодезических измерений (определений)	0.10	$Mt = \sqrt{(m0^2 + m1^2)} = \sqrt{(0,10^2 + 0^2)} = 0,10$

1. Сведения о характерных точках контура
вид объекта недвижимости (здание, сооружение, объект незавершенного строительства) здание
кадастровый номер (обозначение) : 29:26:010209:148

-	н89О	-	-	-	638040.1 3	2533802. 55	-	Метод спутников ых геодезичес ких измерений (определен ий)	0.10	$Mt = \sqrt{(m0^2 + m1^2)} = \sqrt{(0,10^2 + 0^2)} = 0,10$
-	н90О	-	-	-	638041.3 3	2533803. 42	-	Метод спутников ых геодезичес ких измерений (определен ий)	0.10	$Mt = \sqrt{(m0^2 + m1^2)} = \sqrt{(0,10^2 + 0^2)} = 0,10$
-	н91О	-	-	-	638039.7 1	2533805. 64	-	Метод спутников ых геодезичес ких измерений (определен ий)	0.10	$Mt = \sqrt{(m0^2 + m1^2)} = \sqrt{(0,10^2 + 0^2)} = 0,10$
-	н92О	-	-	-	638038.5 1	2533804. 77	-	Метод спутников ых геодезичес ких измерений (определен ий)	0.10	$Mt = \sqrt{(m0^2 + m1^2)} = \sqrt{(0,10^2 + 0^2)} = 0,10$
-	н93О	-	-	-	638028.7 9	2533818. 08	-	Метод спутников ых геодезичес ких измерений (определен ий)	0.10	$Mt = \sqrt{(m0^2 + m1^2)} = \sqrt{(0,10^2 + 0^2)} = 0,10$
-	н94О	-	-	-	638030.2 0	2533819. 11	-	Метод спутников ых геодезичес ких измерений (определен ий)	0.10	$Mt = \sqrt{(m0^2 + m1^2)} = \sqrt{(0,10^2 + 0^2)} = 0,10$
-	н95О	-	-	-	638028.5 9	2533821. 32	-	Метод спутников ых геодезичес ких измерений (определен ий)	0.10	$Mt = \sqrt{(m0^2 + m1^2)} = \sqrt{(0,10^2 + 0^2)} = 0,10$

**1. Сведения о характерных точках контура
вид объекта недвижимости (здание, сооружение, объект незавершенного строительства) здание
кадастровый номер (обозначение) : 29:26:010209:148**

-	н96О	-	-	-	638027.1 8	2533820. 28	-	Метод спутников ых геодезичес ких измерений (определен ий)	0.10	$Mt = \sqrt{(m0^2 + m1^2)} = \sqrt{(0,10^2 + 0^2)} = 0,10$
-	н97О	-	-	-	638023.4 1	2533825. 45	-	Метод спутников ых геодезичес ких измерений (определен ий)	0.10	$Mt = \sqrt{(m0^2 + m1^2)} = \sqrt{(0,10^2 + 0^2)} = 0,10$
-	н98О	-	-	-	638012.9 4	2533817. 81	-	Метод спутников ых геодезичес ких измерений (определен ий)	0.10	$Mt = \sqrt{(m0^2 + m1^2)} = \sqrt{(0,10^2 + 0^2)} = 0,10$
-	н99О	-	-	-	638044.8 6	2533774. 09	-	Метод спутников ых геодезичес ких измерений (определен ий)	0.10	$Mt = \sqrt{(m0^2 + m1^2)} = \sqrt{(0,10^2 + 0^2)} = 0,10$
-	н84О	-	-	-	638055.3 3	2533781. 74	-	Метод спутников ых геодезичес ких измерений (определен ий)	0.10	$Mt = \sqrt{(m0^2 + m1^2)} = \sqrt{(0,10^2 + 0^2)} = 0,10$

**2. Характеристики здания, сооружения, объекта незавершенного строительства с кадастровым
номером (обозначением): 29:26:010209:148**

№ п/п	Наименование характеристики	Значение характеристики
1	2	3
1	Вид объекта недвижимости	здание
2	Ранее присвоенный государственный учетный номер здания, сооружения, объекта незавершенного строительства (кадастровый, инвентарный или условный номер)	-
3	Кадастровый номер земельного участка (земельных участков), в границах которого (которых) расположено здание, сооружение, объект незавершенного строительства	29:26:010209:110
4	Номер кадастрового квартала (кадастровых кварталов), в пределах которого (которых) расположено здание, сооружение, объекта незавершенного строительства	29:26:010209
5	Адрес здания, сооружения, объекта незавершенного строительства	-

	Местоположение здания, сооружения, объекта незавершенного строительства	Российская Федерация, Архангельская область, г. Новодвинск, ул. 3-й Пятилетки, д. 18
	Дополнительные сведения о местоположении	-
6	Иные сведения	-

Описание местоположения здания, сооружения, объекта незавершенного строительства на земельном участке

1. Сведения о характерных точках контура
вид объекта недвижимости (здание, сооружение, объект незавершенного строительства) здание
кадастровый номер (обозначение) : 29:26:010209:149

Зона № 2

Номер контура	Номера характерных точек контура	Существующие			Уточненные			Метод определения координат	Средняя квадратическая погрешность определения координат характерной точки (Mt), м	Формулы, примененные для расчета средней квадратической погрешности определения координат характерной точки (Mt), м
		Координаты, м		R, м	Координаты, м		R, м			
		X	Y		X	Y				
1	2	3	4	5	6	7	8	9	10	11
-	н100О	-	-	-	638050.10	2533841.48	-	Метод спутниковых геодезических измерений (определений)	0.10	$Mt = \sqrt{(m0^2 + m1^2)} = \sqrt{(0,10^2 + 0^2)} = 0,10$
-	н101О	-	-	-	638042.71	2533851.67	-	Метод спутниковых геодезических измерений (определений)	0.10	$Mt = \sqrt{(m0^2 + m1^2)} = \sqrt{(0,10^2 + 0^2)} = 0,10$
-	н102О	-	-	-	638043.84	2533852.49	-	Метод спутниковых геодезических измерений (определений)	0.10	$Mt = \sqrt{(m0^2 + m1^2)} = \sqrt{(0,10^2 + 0^2)} = 0,10$
-	н103О	-	-	-	638043.95	2533853.13	-	Метод спутниковых геодезических измерений (определений)	0.10	$Mt = \sqrt{(m0^2 + m1^2)} = \sqrt{(0,10^2 + 0^2)} = 0,10$
-	н104О	-	-	-	638043.04	2533854.39	-	Метод спутниковых геодезических измерений (определений)	0.10	$Mt = \sqrt{(m0^2 + m1^2)} = \sqrt{(0,10^2 + 0^2)} = 0,10$

**1. Сведения о характерных точках контура
вид объекта недвижимости (здание, сооружение, объект незавершенного строительства) здание
кадастровый номер (обозначение) : 29:26:010209:149**

-	н105О	-	-	-	638042.3 4	2533854. 50	-	Метод спутников ых геодезичес ких измерений (определен ий)	0.10	$Mt = \sqrt{(m0^2 + m1^2)} = \sqrt{(0,10^2 + 0^2)} = 0,10$
-	н106О	-	-	-	638041.2 4	2533853. 70	-	Метод спутников ых геодезичес ких измерений (определен ий)	0.10	$Mt = \sqrt{(m0^2 + m1^2)} = \sqrt{(0,10^2 + 0^2)} = 0,10$
-	н107О	-	-	-	638033.9 1	2533863. 81	-	Метод спутников ых геодезичес ких измерений (определен ий)	0.10	$Mt = \sqrt{(m0^2 + m1^2)} = \sqrt{(0,10^2 + 0^2)} = 0,10$
-	н108О	-	-	-	638020.9 5	2533854. 41	-	Метод спутников ых геодезичес ких измерений (определен ий)	0.10	$Mt = \sqrt{(m0^2 + m1^2)} = \sqrt{(0,10^2 + 0^2)} = 0,10$
-	н109О	-	-	-	638025.4 2	2533848. 24	-	Метод спутников ых геодезичес ких измерений (определен ий)	0.10	$Mt = \sqrt{(m0^2 + m1^2)} = \sqrt{(0,10^2 + 0^2)} = 0,10$
-	н110О	-	-	-	638025.5 6	2533848. 35	-	Метод спутников ых геодезичес ких измерений (определен ий)	0.10	$Mt = \sqrt{(m0^2 + m1^2)} = \sqrt{(0,10^2 + 0^2)} = 0,10$
-	н111О	-	-	-	638028.1 8	2533844. 78	-	Метод спутников ых геодезичес ких измерений (определен ий)	0.10	$Mt = \sqrt{(m0^2 + m1^2)} = \sqrt{(0,10^2 + 0^2)} = 0,10$

**1. Сведения о характерных точках контура
вид объекта недвижимости (здание, сооружение, объект незавершенного строительства) здание
кадастровый номер (обозначение) : 29:26:010209:149**

-	н112О	-	-	-	638027.3 9	2533844. 20	-	Метод спутников ых геодезичес ких измерений (определен ий)	0.10	$Mt = \sqrt{(m0^2 + m1^2)} = \sqrt{(0,10^2 + 0^2)} = 0,10$
-	н113О	-	-	-	638027.6 2	2533843. 89	-	Метод спутников ых геодезичес ких измерений (определен ий)	0.10	$Mt = \sqrt{(m0^2 + m1^2)} = \sqrt{(0,10^2 + 0^2)} = 0,10$
-	н114О	-	-	-	638027.4 8	2533843. 79	-	Метод спутников ых геодезичес ких измерений (определен ий)	0.10	$Mt = \sqrt{(m0^2 + m1^2)} = \sqrt{(0,10^2 + 0^2)} = 0,10$
-	н115О	-	-	-	638029.0 5	2533841. 67	-	Метод спутников ых геодезичес ких измерений (определен ий)	0.10	$Mt = \sqrt{(m0^2 + m1^2)} = \sqrt{(0,10^2 + 0^2)} = 0,10$
-	н116О	-	-	-	638029.1 5	2533841. 74	-	Метод спутников ых геодезичес ких измерений (определен ий)	0.10	$Mt = \sqrt{(m0^2 + m1^2)} = \sqrt{(0,10^2 + 0^2)} = 0,10$
-	н117О	-	-	-	638029.3 7	2533841. 43	-	Метод спутников ых геодезичес ких измерений (определен ий)	0.10	$Mt = \sqrt{(m0^2 + m1^2)} = \sqrt{(0,10^2 + 0^2)} = 0,10$
-	н118О	-	-	-	638030.2 0	2533842. 04	-	Метод спутников ых геодезичес ких измерений (определен ий)	0.10	$Mt = \sqrt{(m0^2 + m1^2)} = \sqrt{(0,10^2 + 0^2)} = 0,10$

**1. Сведения о характерных точках контура
вид объекта недвижимости (здание, сооружение, объект незавершенного строительства) здание
кадастровый номер (обозначение) : 29:26:010209:149**

-	н119О	-	-	-	638032.9 7	2533838. 27	-	Метод спутников ых геодезичес ких измерений (определен ий)	0.10	$Mt = \sqrt{(m0^2 + m1^2)} = \sqrt{(0,10^2 + 0^2)} = 0,10$
-	н120О	-	-	-	638032.7 5	2533838. 12	-	Метод спутников ых геодезичес ких измерений (определен ий)	0.10	$Mt = \sqrt{(m0^2 + m1^2)} = \sqrt{(0,10^2 + 0^2)} = 0,10$
-	н121О	-	-	-	638037.1 3	2533832. 08	-	Метод спутников ых геодезичес ких измерений (определен ий)	0.10	$Mt = \sqrt{(m0^2 + m1^2)} = \sqrt{(0,10^2 + 0^2)} = 0,10$
-	н100О	-	-	-	638050.1 0	2533841. 48	-	Метод спутников ых геодезичес ких измерений (определен ий)	0.10	$Mt = \sqrt{(m0^2 + m1^2)} = \sqrt{(0,10^2 + 0^2)} = 0,10$

**2. Характеристики здания, сооружения, объекта незавершенного строительства с кадастровым
номером (обозначением): 29:26:010209:149**

№ п/п	Наименование характеристики	Значение характеристики
1	2	3
1	Вид объекта недвижимости	здание
2	Ранее присвоенный государственный учетный номер здания, сооружения, объекта незавершенного строительства (кадастровый, инвентарный или условный номер)	-
3	Кадастровый номер земельного участка (земельных участков), в границах которого (которых) расположено здание, сооружение, объект незавершенного строительства	29:26:010209:123
4	Номер кадастрового квартала (кадастровых кварталов), в пределах которого (которых) расположено здание, сооружение, объекта незавершенного строительства	29:26:010209
5	Адрес здания, сооружения, объекта незавершенного строительства	-
	Местоположение здания, сооружения, объекта незавершенного строительства	Российская Федерация, Архангельская область, г. Новодвинск, ул. 3-й Пятилетки, д. 16, корп. 1
	Дополнительные сведения о местоположении	-
6	Иные сведения	-

Описание местоположения здания, сооружения, объекта незавершенного строительства на земельном участке

1. Сведения о характерных точках контура
вид объекта недвижимости (здание, сооружение, объект незавершенного строительства) здание
кадастровый номер (обозначение) : 29:26:010209:150

Зона № 2

Номер контура	Номера характерных точек контура	Существующие		Уточненные			Метод определения координат	Средняя квадратическая погрешность определения координат характерной точки (Mt), м	Формулы, примененные для расчета средней квадратической погрешности определения координат характерной точки (Mt), м	
		Координаты, м		R, м	Координаты, м					R, м
		X	Y		X	Y				
1	2	3	4	5	6	7	8	9	10	11
-	н122О	-	-	-	638307.48	2533965.46	-	Метод спутниковых геодезических измерений (определений)	0.10	$Mt = \sqrt{(m0^2 + m1^2)} = \sqrt{(0,10^2 + 0^2)} = 0,10$
-	н123О	-	-	-	638292.58	2533985.80	-	Метод спутниковых геодезических измерений (определений)	0.10	$Mt = \sqrt{(m0^2 + m1^2)} = \sqrt{(0,10^2 + 0^2)} = 0,10$
-	н124О	-	-	-	638293.55	2533986.52	-	Метод спутниковых геодезических измерений (определений)	0.10	$Mt = \sqrt{(m0^2 + m1^2)} = \sqrt{(0,10^2 + 0^2)} = 0,10$
-	н125О	-	-	-	638292.00	2533988.64	-	Метод спутниковых геодезических измерений (определений)	0.10	$Mt = \sqrt{(m0^2 + m1^2)} = \sqrt{(0,10^2 + 0^2)} = 0,10$
-	н126О	-	-	-	638291.02	2533987.93	-	Метод спутниковых геодезических измерений (определений)	0.10	$Mt = \sqrt{(m0^2 + m1^2)} = \sqrt{(0,10^2 + 0^2)} = 0,10$

--

1. Сведения о характерных точках контура вид объекта недвижимости (здание, сооружение, объект незавершенного строительства) здание кадастровый номер (обозначение) : 29:26:010209:150										
-	н127О	-	-	-	638276.0 7	2534008. 33	-	Метод спутников ых геодезичес ких измерений (определен ий)	0.10	$Mt = \sqrt{(m0^2 + m1^2)} = \sqrt{(0,10^2 + 0^2)} = 0,10$
-	н128О	-	-	-	638270.2 2	2534004. 02	-	Метод спутников ых геодезичес ких измерений (определен ий)	0.10	$Mt = \sqrt{(m0^2 + m1^2)} = \sqrt{(0,10^2 + 0^2)} = 0,10$
-	н129О	-	-	-	638269.2 1	2534005. 39	-	Метод спутников ых геодезичес ких измерений (определен ий)	0.10	$Mt = \sqrt{(m0^2 + m1^2)} = \sqrt{(0,10^2 + 0^2)} = 0,10$
-	н130О	-	-	-	638270.0 7	2534006. 02	-	Метод спутников ых геодезичес ких измерений (определен ий)	0.10	$Mt = \sqrt{(m0^2 + m1^2)} = \sqrt{(0,10^2 + 0^2)} = 0,10$
-	н131О	-	-	-	638270.1 4	2534005. 92	-	Метод спутников ых геодезичес ких измерений (определен ий)	0.10	$Mt = \sqrt{(m0^2 + m1^2)} = \sqrt{(0,10^2 + 0^2)} = 0,10$
-	н132О	-	-	-	638270.5 3	2534006. 21	-	Метод спутников ых геодезичес ких измерений (определен ий)	0.10	$Mt = \sqrt{(m0^2 + m1^2)} = \sqrt{(0,10^2 + 0^2)} = 0,10$

-	н133О	-	-	-	638270.2 1	2534006. 64	-	Метод спутников ых геодезичес ких измерений (определен ий)	0.10	$Mt = \sqrt{(m0^2 + m1^2)} = \sqrt{(0,10^2 + 0^2)} = 0,10$

1. Сведения о характерных точках контура вид объекта недвижимости (здание, сооружение, объект незавершенного строительства) здание кадастровый номер (обозначение) : 29:26:010209:150										
-	н134О	-	-	-	638269.8 9	2534006. 40	-	Метод спутников ых геодезичес ких измерений (определен ий)	0.10	$Mt = \sqrt{(m0^2 + m1^2)} = \sqrt{(0,10^2 + 0^2)} = 0,10$
-	н135О	-	-	-	638268.9 2	2534007. 70	-	Метод спутников ых геодезичес ких измерений (определен ий)	0.10	$Mt = \sqrt{(m0^2 + m1^2)} = \sqrt{(0,10^2 + 0^2)} = 0,10$
-	н136О	-	-	-	638269.2 8	2534007. 96	-	Метод спутников ых геодезичес ких измерений (определен ий)	0.10	$Mt = \sqrt{(m0^2 + m1^2)} = \sqrt{(0,10^2 + 0^2)} = 0,10$
-	н137О	-	-	-	638268.9 6	2534008. 39	-	Метод спутников ых геодезичес ких измерений (определен ий)	0.10	$Mt = \sqrt{(m0^2 + m1^2)} = \sqrt{(0,10^2 + 0^2)} = 0,10$
-	н138О	-	-	-	638268.5 7	2534008. 10	-	Метод спутников ых геодезичес ких измерений (определен ий)	0.10	$Mt = \sqrt{(m0^2 + m1^2)} = \sqrt{(0,10^2 + 0^2)} = 0,10$
-	н139О	-	-	-	638268.6 3	2534008. 02	-	Метод спутников ых геодезичес ких измерений (определен ий)	0.10	$Mt = \sqrt{(m0^2 + m1^2)} = \sqrt{(0,10^2 + 0^2)} = 0,10$

-	н140О	-	-	-	638264.9 0	2534005. 26	-	Метод спутников ых геодезичес ких измерений (определен ий)	0.10	$Mt = \sqrt{(m0^2 + m1^2)} = \sqrt{(0,10^2 + 0^2)} = 0,10$

1. Сведения о характерных точках контура вид объекта недвижимости (здание, сооружение, объект незавершенного строительства) здание кадастровый номер (обозначение) : 29:26:010209:150										
-	н141О	-	-	-	638264.8 2	2534005. 36	-	Метод спутников ых геодезичес ких измерений (определен ий)	0.10	$Mt = \sqrt{(m0^2 + m1^2)} = \sqrt{(0,10^2 + 0^2)} = 0,10$
-	н142О	-	-	-	638264.4 4	2534005. 08	-	Метод спутников ых геодезичес ких измерений (определен ий)	0.10	$Mt = \sqrt{(m0^2 + m1^2)} = \sqrt{(0,10^2 + 0^2)} = 0,10$
-	н143О	-	-	-	638264.7 8	2534004. 63	-	Метод спутников ых геодезичес ких измерений (определен ий)	0.10	$Mt = \sqrt{(m0^2 + m1^2)} = \sqrt{(0,10^2 + 0^2)} = 0,10$
-	н144О	-	-	-	638265.0 9	2534004. 86	-	Метод спутников ых геодезичес ких измерений (определен ий)	0.10	$Mt = \sqrt{(m0^2 + m1^2)} = \sqrt{(0,10^2 + 0^2)} = 0,10$
-	н145О	-	-	-	638266.0 2	2534003. 61	-	Метод спутников ых геодезичес ких измерений (определен ий)	0.10	$Mt = \sqrt{(m0^2 + m1^2)} = \sqrt{(0,10^2 + 0^2)} = 0,10$
-	н146О	-	-	-	638265.6 8	2534003. 36	-	Метод спутников ых геодезичес ких измерений (определен ий)	0.10	$Mt = \sqrt{(m0^2 + m1^2)} = \sqrt{(0,10^2 + 0^2)} = 0,10$

-	н147О	-	-	-	638266.0 0	2534002. 93	-	Метод спутников ых геодезичес ких измерений (определен ий)	0.10	$Mt = \sqrt{(m0^2 + m1^2)} = \sqrt{(0,10^2 + 0^2)} = 0,10$

1. Сведения о характерных точках контура вид объекта недвижимости (здание, сооружение, объект незавершенного строительства) здание кадастровый номер (обозначение) : 29:26:010209:150										
-	н148О	-	-	-	638266.3 9	2534003. 22	-	Метод спутников ых геодезичес ких измерений (определен ий)	0.10	$Mt = \sqrt{(m0^2 + m1^2)} = \sqrt{(0,10^2 + 0^2)} = 0,10$
-	н149О	-	-	-	638266.3 4	2534003. 28	-	Метод спутников ых геодезичес ких измерений (определен ий)	0.10	$Mt = \sqrt{(m0^2 + m1^2)} = \sqrt{(0,10^2 + 0^2)} = 0,10$
-	н150О	-	-	-	638267.1 9	2534003. 91	-	Метод спутников ых геодезичес ких измерений (определен ий)	0.10	$Mt = \sqrt{(m0^2 + m1^2)} = \sqrt{(0,10^2 + 0^2)} = 0,10$
-	н151О	-	-	-	638268.2 1	2534002. 54	-	Метод спутников ых геодезичес ких измерений (определен ий)	0.10	$Mt = \sqrt{(m0^2 + m1^2)} = \sqrt{(0,10^2 + 0^2)} = 0,10$
-	н152О	-	-	-	638265.0 9	2534000. 24	-	Метод спутников ых геодезичес ких измерений (определен ий)	0.10	$Mt = \sqrt{(m0^2 + m1^2)} = \sqrt{(0,10^2 + 0^2)} = 0,10$
-	н153О	-	-	-	638265.9 1	2533999. 13	-	Метод спутников ых геодезичес ких измерений (определен ий)	0.10	$Mt = \sqrt{(m0^2 + m1^2)} = \sqrt{(0,10^2 + 0^2)} = 0,10$

-	н154О	-	-	-	638264.4 8	2533998. 08	-	Метод спутников ых геодезичес ких измерений (определен ий)	0.10	$Mt = \sqrt{(m0^2 + m1^2)} = \sqrt{(0,10^2 + 0^2)} = 0,10$

1. Сведения о характерных точках контура вид объекта недвижимости (здание, сооружение, объект незавершенного строительства) здание кадастровый номер (обозначение) : 29:26:010209:150										
-	н155О	-	-	-	638267.0 4	2533994. 58	-	Метод спутников ых геодезичес ких измерений (определен ий)	0.10	$Mt = \sqrt{(m0^2 + m1^2)} = \sqrt{(0,10^2 + 0^2)} = 0,10$
-	н156О	-	-	-	638267.3 7	2533994. 82	-	Метод спутников ых геодезичес ких измерений (определен ий)	0.10	$Mt = \sqrt{(m0^2 + m1^2)} = \sqrt{(0,10^2 + 0^2)} = 0,10$
-	н157О	-	-	-	638267.4 8	2533994. 66	-	Метод спутников ых геодезичес ких измерений (определен ий)	0.10	$Mt = \sqrt{(m0^2 + m1^2)} = \sqrt{(0,10^2 + 0^2)} = 0,10$
-	н158О	-	-	-	638268.5 9	2533995. 47	-	Метод спутников ых геодезичес ких измерений (определен ий)	0.10	$Mt = \sqrt{(m0^2 + m1^2)} = \sqrt{(0,10^2 + 0^2)} = 0,10$
-	н159О	-	-	-	638269.9 1	2533993. 68	-	Метод спутников ых геодезичес ких измерений (определен ий)	0.10	$Mt = \sqrt{(m0^2 + m1^2)} = \sqrt{(0,10^2 + 0^2)} = 0,10$
-	н160О	-	-	-	638268.4 8	2533992. 62	-	Метод спутников ых геодезичес ких измерений (определен ий)	0.10	$Mt = \sqrt{(m0^2 + m1^2)} = \sqrt{(0,10^2 + 0^2)} = 0,10$

-	н161О	-	-	-	638270.2 0	2533990. 27	-	Метод спутников ых геодезичес ких измерений (определен ий)	0.10	$Mt = \sqrt{(m0^2 + m1^2)} = \sqrt{(0,10^2 + 0^2)} = 0,10$

1. Сведения о характерных точках контура вид объекта недвижимости (здание, сооружение, объект незавершенного строительства) здание кадастровый номер (обозначение) : 29:26:010209:150										
-	н162О	-	-	-	638271.6 4	2533991. 32	-	Метод спутников ых геодезичес ких измерений (определен ий)	0.10	$Mt = \sqrt{(m0^2 + m1^2)} = \sqrt{(0,10^2 + 0^2)} = 0,10$
-	н163О	-	-	-	638279.8 7	2533980. 12	-	Метод спутников ых геодезичес ких измерений (определен ий)	0.10	$Mt = \sqrt{(m0^2 + m1^2)} = \sqrt{(0,10^2 + 0^2)} = 0,10$
-	н164О	-	-	-	638278.6 3	2533979. 21	-	Метод спутников ых геодезичес ких измерений (определен ий)	0.10	$Mt = \sqrt{(m0^2 + m1^2)} = \sqrt{(0,10^2 + 0^2)} = 0,10$
-	н165О	-	-	-	638280.3 3	2533976. 89	-	Метод спутников ых геодезичес ких измерений (определен ий)	0.10	$Mt = \sqrt{(m0^2 + m1^2)} = \sqrt{(0,10^2 + 0^2)} = 0,10$
-	н166О	-	-	-	638281.5 7	2533977. 80	-	Метод спутников ых геодезичес ких измерений (определен ий)	0.10	$Mt = \sqrt{(m0^2 + m1^2)} = \sqrt{(0,10^2 + 0^2)} = 0,10$
-	н167О	-	-	-	638289.9 9	2533966. 33	-	Метод спутников ых геодезичес ких измерений (определен ий)	0.10	$Mt = \sqrt{(m0^2 + m1^2)} = \sqrt{(0,10^2 + 0^2)} = 0,10$

-	н168О	-	-	-	638288.9 1	2533965. 53	-	Метод спутников ых геодезичес ких измерений (определен ий)	0.10	$Mt = \sqrt{(m0^2 + m1^2)} = \sqrt{(0,10^2 + 0^2)} = 0,10$

1. Сведения о характерных точках контура вид объекта недвижимости (здание, сооружение, объект незавершенного строительства) здание кадастровый номер (обозначение) : 29:26:010209:150										
-	н169О	-	-	-	638290.6 1	2533963. 21	-	Метод спутников ых геодезичес ких измерений (определен ий)	0.10	$Mt = \sqrt{(m0^2 + m1^2)} = \sqrt{(0,10^2 + 0^2)} = 0,10$
-	н170О	-	-	-	638291.7 0	2533964. 01	-	Метод спутников ых геодезичес ких измерений (определен ий)	0.10	$Mt = \sqrt{(m0^2 + m1^2)} = \sqrt{(0,10^2 + 0^2)} = 0,10$
-	н171О	-	-	-	638292.9 6	2533962. 28	-	Метод спутников ых геодезичес ких измерений (определен ий)	0.10	$Mt = \sqrt{(m0^2 + m1^2)} = \sqrt{(0,10^2 + 0^2)} = 0,10$
-	н172О	-	-	-	638291.7 1	2533961. 36	-	Метод спутников ых геодезичес ких измерений (определен ий)	0.10	$Mt = \sqrt{(m0^2 + m1^2)} = \sqrt{(0,10^2 + 0^2)} = 0,10$
-	н173О	-	-	-	638294.2 3	2533957. 92	-	Метод спутников ых геодезичес ких измерений (определен ий)	0.10	$Mt = \sqrt{(m0^2 + m1^2)} = \sqrt{(0,10^2 + 0^2)} = 0,10$
-	н174О	-	-	-	638295.4 9	2533958. 84	-	Метод спутников ых геодезичес ких измерений (определен ий)	0.10	$Mt = \sqrt{(m0^2 + m1^2)} = \sqrt{(0,10^2 + 0^2)} = 0,10$

-	н175О	-	-	-	638296.3 8	2533957. 63	-	Метод спутников ых геодезичес ких измерений (определен ий)	0.10	$Mt = \sqrt{(m0^2 + m1^2)} = \sqrt{(0,10^2 + 0^2)} = 0,10$

1. Сведения о характерных точках контура вид объекта недвижимости (здание, сооружение, объект незавершенного строительства) здание кадастровый номер (обозначение) : 29:26:010209:150										
-	н122О	-	-	-	638307.4 8	2533965. 46	-	Метод спутников ых геодезичес ких измерений (определен ий)	0.10	$Mt = \sqrt{(m0^2 + m1^2)} = \sqrt{(0,10^2 + 0^2)} = 0,10$
2. Характеристики здания, сооружения, объекта незавершенного строительства с кадастровым номером (обозначением): 29:26:010209:150										
№ п/п	Наименование характеристики								Значение характеристики	
1	2								3	
1	Вид объекта недвижимости								здание	
2	Ранее присвоенный государственный учетный номер здания, сооружения, объекта незавершенного строительства (кадастровый, инвентарный или условный номер)								-	
3	Кадастровый номер земельного участка (земельных участков), в границах которого (которых) расположено здание, сооружение, объект незавершенного строительства								29:26:010209:114	
4	Номер кадастрового квартала (кадастровых кварталов), в пределах которого (которых) расположено здание, сооружение, объекта незавершенного строительства								29:26:010209	
5	Адрес здания, сооружения, объекта незавершенного строительства								-	
	Местоположение здания, сооружения, объекта незавершенного строительства								Российская Федерация, Архангельская область, г. Новодвинск, ул. 50-летия Октября, д. 33	
	Дополнительные сведения о местоположении								-	
6	Иные сведения								-	

Описание местоположения здания, сооружения, объекта незавершенного строительства на земельном участке

1. Сведения о характерных точках контура
вид объекта недвижимости (здание, сооружение, объект незавершенного строительства) здание
кадастровый номер (обозначение) : 29:26:010209:152

Зона № 2

Номер контура	Номера характерных точек контура	Существующие			Уточненные			Метод определения координат	Средняя квадратическая погрешность определения координат характерной точки (Mt), м	Формулы, примененные для расчета средней квадратической погрешности определения координат характерной точки (Mt), м
		Координаты, м		R, м	Координаты, м		R, м			
		X	Y		X	Y				
1	2	3	4	5	6	7	8	9	10	11
-	н176О	-	-	-	638053.10	2534324.98	-	Метод спутниковых геодезических измерений (определений)	0.10	$Mt = \sqrt{(m0^2 + m1^2)} = \sqrt{(0,10^2 + 0^2)} = 0,10$
-	н177О	-	-	-	638032.99	2534352.13	-	Метод спутниковых геодезических измерений (определений)	0.10	$Mt = \sqrt{(m0^2 + m1^2)} = \sqrt{(0,10^2 + 0^2)} = 0,10$
-	н178О	-	-	-	638023.02	2534344.75	-	Метод спутниковых геодезических измерений (определений)	0.10	$Mt = \sqrt{(m0^2 + m1^2)} = \sqrt{(0,10^2 + 0^2)} = 0,10$

-	н179О	-	-	-	638043.1 4	2534317. 60	-	Метод спутников ых геодезичес ких измерений (определен ий)	0.10	$Mt = \sqrt{(m0^2 + m1^2)} = \sqrt{(0,10^2 + 0^2)} = 0,10$
-	н176О	-	-	-	638053.1 0	2534324. 98	-	Метод спутников ых геодезичес ких измерений (определен ий)	0.10	$Mt = \sqrt{(m0^2 + m1^2)} = \sqrt{(0,10^2 + 0^2)} = 0,10$

2. Характеристики здания, сооружения, объекта незавершенного строительства с кадастровым номером (обозначением): 29:26:010209:152		
№ п/п	Наименование характеристики	Значение характеристики
1	2	3
1	Вид объекта недвижимости	здание
2	Ранее присвоенный государственный учетный номер здания, сооружения, объекта незавершенного строительства (кадастровый, инвентарный или условный номер)	-
3	Кадастровый номер земельного участка (земельных участков), в границах которого (которых) расположено здание, сооружение, объект незавершенного строительства	29:26:010209:664
4	Номер кадастрового квартала (кадастровых кварталов), в пределах которого (которых) расположено здание, сооружение, объекта незавершенного строительства	29:26:010209
5	Адрес здания, сооружения, объекта незавершенного строительства	-
	Местоположение здания, сооружения, объекта незавершенного строительства	Российская Федерация, Архангельская область, г. Новодвинск, ул. 50-летия Октября, д. 19
	Дополнительные сведения о местоположении	-
6	Иные сведения	-

Описание местоположения здания, сооружения, объекта незавершенного строительства на земельном участке										
1. Сведения о характерных точках контура вид объекта недвижимости (здание, сооружение, объект незавершенного строительства) здание кадастровый номер (обозначение) : 29:26:010209:153										
Зона № 2										
Номер контура	Номера характерных точек контура	Существующие			Уточненные			Метод определения координат	Средняя квадратическая погрешность определения координат характерной точки (Mt), м	Формулы, примененные для расчета средней квадратической погрешности определения координат характерной точки (Mt), м
		Координаты, м		R, м	Координаты, м		R, м			
		X	Y		X	Y				
1	2	3	4	5	6	7	8	9	10	11
-	н180О	-	-	-	638246.85	2533983.72	-	Метод спутниковых геодезических измерений (определений)	0.10	$Mt = \sqrt{(m0^2 + m1^2)} = \sqrt{(0,10^2 + 0^2)} = 0,10$
-	н181О	-	-	-	638242.65	2533989.47	-	Метод спутниковых геодезических измерений (определений)	0.10	$Mt = \sqrt{(m0^2 + m1^2)} = \sqrt{(0,10^2 + 0^2)} = 0,10$
-	н182О	-	-	-	638240.85	2533988.16	-	Метод спутниковых геодезических измерений (определений)	0.10	$Mt = \sqrt{(m0^2 + m1^2)} = \sqrt{(0,10^2 + 0^2)} = 0,10$

-	н183О	-	-	-	638236.7 7	2533993. 75	-	Метод спутников ых геодезичес ких измерений (определен ий)	0.10	$Mt = \sqrt{(m0^2 + m1^2)} = \sqrt{(0,10^2 + 0^2)} = 0,10$
-	н184О	-	-	-	638237.2 7	2533994. 12	-	Метод спутников ых геодезичес ких измерений (определен ий)	0.10	$Mt = \sqrt{(m0^2 + m1^2)} = \sqrt{(0,10^2 + 0^2)} = 0,10$

1. Сведения о характерных точках контура вид объекта недвижимости (здание, сооружение, объект незавершенного строительства) здание кадастровый номер (обозначение) : 29:26:010209:153										
-	н185О	-	-	-	638237.5 3	2533994. 35	-	Метод спутников ых геодезичес ких измерений (определен ий)	0.10	$Mt = \sqrt{(m0^2 + m1^2)} = \sqrt{(0,10^2 + 0^2)} = 0,10$
-	н186О	-	-	-	638237.6 7	2533994. 54	-	Метод спутников ых геодезичес ких измерений (определен ий)	0.10	$Mt = \sqrt{(m0^2 + m1^2)} = \sqrt{(0,10^2 + 0^2)} = 0,10$
-	н187О	-	-	-	638237.7 3	2533994. 75	-	Метод спутников ых геодезичес ких измерений (определен ий)	0.10	$Mt = \sqrt{(m0^2 + m1^2)} = \sqrt{(0,10^2 + 0^2)} = 0,10$
-	н188О	-	-	-	638237.7 3	2533995. 00	-	Метод спутников ых геодезичес ких измерений (определен ий)	0.10	$Mt = \sqrt{(m0^2 + m1^2)} = \sqrt{(0,10^2 + 0^2)} = 0,10$

-	н189О	-	-	-	638237.6 7	2533995. 29	-	Метод спутников ых геодезичес ких измерений (определен ий)	0.10	$Mt = \sqrt{(m0^2 + m1^2)} = \sqrt{(0,10^2 + 0^2)} = 0,10$
-	н190О	-	-	-	638236.9 7	2533996. 25	-	Метод спутников ых геодезичес ких измерений (определен ий)	0.10	$Mt = \sqrt{(m0^2 + m1^2)} = \sqrt{(0,10^2 + 0^2)} = 0,10$
-	н191О	-	-	-	638235.6 5	2533995. 28	-	Метод спутников ых геодезичес ких измерений (определен ий)	0.10	$Mt = \sqrt{(m0^2 + m1^2)} = \sqrt{(0,10^2 + 0^2)} = 0,10$

1. Сведения о характерных точках контура вид объекта недвижимости (здание, сооружение, объект незавершенного строительства) здание кадастровый номер (обозначение) : 29:26:010209:153										
-	н192О	-	-	-	638233.4 3	2533998. 31	-	Метод спутников ых геодезичес ких измерений (определен ий)	0.10	$Mt = \sqrt{(m0^2 + m1^2)} = \sqrt{(0,10^2 + 0^2)} = 0,10$
-	н193О	-	-	-	638236.0 5	2534000. 22	-	Метод спутников ых геодезичес ких измерений (определен ий)	0.10	$Mt = \sqrt{(m0^2 + m1^2)} = \sqrt{(0,10^2 + 0^2)} = 0,10$
-	н194О	-	-	-	638233.8 8	2534003. 19	-	Метод спутников ых геодезичес ких измерений (определен ий)	0.10	$Mt = \sqrt{(m0^2 + m1^2)} = \sqrt{(0,10^2 + 0^2)} = 0,10$
-	н195О	-	-	-	638233.0 7	2534002. 60	-	Метод спутников ых геодезичес ких измерений (определен ий)	0.10	$Mt = \sqrt{(m0^2 + m1^2)} = \sqrt{(0,10^2 + 0^2)} = 0,10$

-	н196О	-	-	-	638228.9 4	2534008. 25	-	Метод спутников ых геодезичес ких измерений (определен ий)	0.10	$Mt = \sqrt{(m0^2 + m1^2)} = \sqrt{(0,10^2 + 0^2)} = 0,10$
-	н197О	-	-	-	638211.6 1	2533995. 60	-	Метод спутников ых геодезичес ких измерений (определен ий)	0.10	$Mt = \sqrt{(m0^2 + m1^2)} = \sqrt{(0,10^2 + 0^2)} = 0,10$
-	н198О	-	-	-	638215.7 9	2533989. 87	-	Метод спутников ых геодезичес ких измерений (определен ий)	0.10	$Mt = \sqrt{(m0^2 + m1^2)} = \sqrt{(0,10^2 + 0^2)} = 0,10$

1. Сведения о характерных точках контура вид объекта недвижимости (здание, сооружение, объект незавершенного строительства) здание кадастровый номер (обозначение) : 29:26:010209:153										
-	н199О	-	-	-	638219.6 7	2533992. 70	-	Метод спутников ых геодезичес ких измерений (определен ий)	0.10	$Mt = \sqrt{(m0^2 + m1^2)} = \sqrt{(0,10^2 + 0^2)} = 0,10$
-	н200О	-	-	-	638219.9 5	2533992. 32	-	Метод спутников ых геодезичес ких измерений (определен ий)	0.10	$Mt = \sqrt{(m0^2 + m1^2)} = \sqrt{(0,10^2 + 0^2)} = 0,10$
-	н201О	-	-	-	638219.4 7	2533991. 97	-	Метод спутников ых геодезичес ких измерений (определен ий)	0.10	$Mt = \sqrt{(m0^2 + m1^2)} = \sqrt{(0,10^2 + 0^2)} = 0,10$
-	н202О	-	-	-	638220.5 0	2533990. 56	-	Метод спутников ых геодезичес ких измерений (определен ий)	0.10	$Mt = \sqrt{(m0^2 + m1^2)} = \sqrt{(0,10^2 + 0^2)} = 0,10$

-	н203О	-	-	-	638220.9 7	2533990. 91	-	Метод спутников ых геодезичес ких измерений (определен ий)	0.10	$Mt = \sqrt{(m0^2 + m1^2)} = \sqrt{(0,10^2 + 0^2)} = 0,10$
-	н204О	-	-	-	638223.9 6	2533986. 81	-	Метод спутников ых геодезичес ких измерений (определен ий)	0.10	$Mt = \sqrt{(m0^2 + m1^2)} = \sqrt{(0,10^2 + 0^2)} = 0,10$
-	н205О	-	-	-	638223.4 9	2533986. 47	-	Метод спутников ых геодезичес ких измерений (определен ий)	0.10	$Mt = \sqrt{(m0^2 + m1^2)} = \sqrt{(0,10^2 + 0^2)} = 0,10$

1. Сведения о характерных точках контура вид объекта недвижимости (здание, сооружение, объект незавершенного строительства) здание кадастровый номер (обозначение) : 29:26:010209:153										
-	н206О	-	-	-	638224.5 1	2533985. 07	-	Метод спутников ых геодезичес ких измерений (определен ий)	0.10	$Mt = \sqrt{(m0^2 + m1^2)} = \sqrt{(0,10^2 + 0^2)} = 0,10$
-	н207О	-	-	-	638224.9 8	2533985. 42	-	Метод спутников ых геодезичес ких измерений (определен ий)	0.10	$Mt = \sqrt{(m0^2 + m1^2)} = \sqrt{(0,10^2 + 0^2)} = 0,10$
-	н208О	-	-	-	638227.9 6	2533981. 34	-	Метод спутников ых геодезичес ких измерений (определен ий)	0.10	$Mt = \sqrt{(m0^2 + m1^2)} = \sqrt{(0,10^2 + 0^2)} = 0,10$
-	н209О	-	-	-	638227.5 1	2533981. 01	-	Метод спутников ых геодезичес ких измерений (определен ий)	0.10	$Mt = \sqrt{(m0^2 + m1^2)} = \sqrt{(0,10^2 + 0^2)} = 0,10$

-	н210О	-	-	-	638228.5 6	2533979. 57	-	Метод спутников ых геодезичес ких измерений (определен ий)	0.10	$Mt = \sqrt{(m0^2 + m1^2)} = \sqrt{(0,10^2 + 0^2)} = 0,10$
-	н211О	-	-	-	638229.0 1	2533979. 90	-	Метод спутников ых геодезичес ких измерений (определен ий)	0.10	$Mt = \sqrt{(m0^2 + m1^2)} = \sqrt{(0,10^2 + 0^2)} = 0,10$
-	н212О	-	-	-	638229.2 2	2533979. 61	-	Метод спутников ых геодезичес ких измерений (определен ий)	0.10	$Mt = \sqrt{(m0^2 + m1^2)} = \sqrt{(0,10^2 + 0^2)} = 0,10$

1. Сведения о характерных точках контура вид объекта недвижимости (здание, сооружение, объект незавершенного строительства) здание кадастровый номер (обозначение) : 29:26:010209:153										
-	н213О	-	-	-	638225.3 4	2533976. 78	-	Метод спутников ых геодезичес ких измерений (определен ий)	0.10	$Mt = \sqrt{(m0^2 + m1^2)} = \sqrt{(0,10^2 + 0^2)} = 0,10$
-	н214О	-	-	-	638229.5 2	2533971. 07	-	Метод спутников ых геодезичес ких измерений (определен ий)	0.10	$Mt = \sqrt{(m0^2 + m1^2)} = \sqrt{(0,10^2 + 0^2)} = 0,10$
-	н215О	-	-	-	638234.6 5	2533974. 81	-	Метод спутников ых геодезичес ких измерений (определен ий)	0.10	$Mt = \sqrt{(m0^2 + m1^2)} = \sqrt{(0,10^2 + 0^2)} = 0,10$
-	н216О	-	-	-	638235.2 1	2533974. 05	-	Метод спутников ых геодезичес ких измерений (определен ий)	0.10	$Mt = \sqrt{(m0^2 + m1^2)} = \sqrt{(0,10^2 + 0^2)} = 0,10$

-	н217О	-	-	-	638236.3 6	2533974. 88	-	Метод спутников ых геодезичес ких измерений (определен ий)	0.10	$Mt = \sqrt{(m0^2 + m1^2)} = \sqrt{(0,10^2 + 0^2)} = 0,10$
-	н218О	-	-	-	638235.7 9	2533975. 65	-	Метод спутников ых геодезичес ких измерений (определен ий)	0.10	$Mt = \sqrt{(m0^2 + m1^2)} = \sqrt{(0,10^2 + 0^2)} = 0,10$
-	н219О	-	-	-	638237.2 1	2533976. 69	-	Метод спутников ых геодезичес ких измерений (определен ий)	0.10	$Mt = \sqrt{(m0^2 + m1^2)} = \sqrt{(0,10^2 + 0^2)} = 0,10$

1. Сведения о характерных точках контура вид объекта недвижимости (здание, сооружение, объект незавершенного строительства) здание кадастровый номер (обозначение) : 29:26:010209:153										
-	н220О	-	-	-	638237.7 9	2533975. 90	-	Метод спутников ых геодезичес ких измерений (определен ий)	0.10	$Mt = \sqrt{(m0^2 + m1^2)} = \sqrt{(0,10^2 + 0^2)} = 0,10$
-	н221О	-	-	-	638238.6 9	2533976. 56	-	Метод спутников ых геодезичес ких измерений (определен ий)	0.10	$Mt = \sqrt{(m0^2 + m1^2)} = \sqrt{(0,10^2 + 0^2)} = 0,10$
-	н222О	-	-	-	638238.1 1	2533977. 34	-	Метод спутников ых геодезичес ких измерений (определен ий)	0.10	$Mt = \sqrt{(m0^2 + m1^2)} = \sqrt{(0,10^2 + 0^2)} = 0,10$
-	н180О	-	-	-	638246.8 5	2533983. 72	-	Метод спутников ых геодезичес ких измерений (определен ий)	0.10	$Mt = \sqrt{(m0^2 + m1^2)} = \sqrt{(0,10^2 + 0^2)} = 0,10$

2. Характеристики здания, сооружения, объекта незавершенного строительства с кадастровым номером (обозначением): 29:26:010209:153

№ п/п	Наименование характеристики	Значение характеристики
1	2	3
1	Вид объекта недвижимости	здание
2	Ранее присвоенный государственный учетный номер здания, сооружения, объекта незавершенного строительства (кадастровый, инвентарный или условный номер)	-
3	Кадастровый номер земельного участка (земельных участков), в границах которого (которых) расположено здание, сооружение, объект незавершенного строительства	29:26:010209:105
4	Номер кадастрового квартала (кадастровых кварталов), в пределах которого (которых) расположено здание, сооружение, объекта незавершенного строительства	29:26:010209
5	Адрес здания, сооружения, объекта незавершенного строительства	Российская Федерация, 164902, Архангельская область, город Новодвинск, улица 50-летия Октября, дом 31, корпус 1
	Местоположение здания, сооружения, объекта незавершенного строительства	-
	Дополнительные сведения о местоположении	-
6	Иные сведения	

Описание местоположения здания, сооружения, объекта незавершенного строительства на земельном участке

**1. Сведения о характерных точках контура
вид объекта недвижимости (здание, сооружение, объект незавершенного строительства) здание
кадастровый номер (обозначение) : 29:26:010209:158**

Зона № 2

Номер контура	Номера характер ных точек контура	Существующие		Уточненные			Метод определен ия координат	Средняя квадратическая погрешность определения координат характерной точки (Mt), м	Формулы, примененные для расчета средней квадратической погрешности определения координат характерной точки (Mt), м	
		Координаты, м		R, м	Координаты, м					R, м
		X	Y		X	Y				
1	2	3	4	5	6	7	8	9	10	11
-	н223О	-	-	-	638172.6 7	2533833. 18	-	Метод спутников ых геодезичес ких измерений (определен ий)	0.10	$Mt = \sqrt{(m0^2 + m1^2)} = \sqrt{(0,10^2 + 0^2)} = 0,10$
-	н224О	-	-	-	638165.0 9	2533843. 55	-	Метод спутников ых геодезичес ких измерений (определен ий)	0.10	$Mt = \sqrt{(m0^2 + m1^2)} = \sqrt{(0,10^2 + 0^2)} = 0,10$

-	н225О	-	-	-	638159.7 3	2533839. 63	-	Метод спутников ых геодезичес ких измерений (определен ий)	0.10	$Mt = \sqrt{(m0^2 + m1^2)} = \sqrt{(0,10^2 + 0^2)} = 0,10$
-	н226О	-	-	-	638159.0 9	2533840. 51	-	Метод спутников ых геодезичес ких измерений (определен ий)	0.10	$Mt = \sqrt{(m0^2 + m1^2)} = \sqrt{(0,10^2 + 0^2)} = 0,10$
-	н227О	-	-	-	638157.0 3	2533838. 99	-	Метод спутников ых геодезичес ких измерений (определен ий)	0.10	$Mt = \sqrt{(m0^2 + m1^2)} = \sqrt{(0,10^2 + 0^2)} = 0,10$

1. Сведения о характерных точках контура вид объекта недвижимости (здание, сооружение, объект незавершенного строительства) здание кадастровый номер (обозначение) : 29:26:010209:158										
-	н228О	-	-	-	638157.6 7	2533838. 12	-	Метод спутников ых геодезичес ких измерений (определен ий)	0.10	$Mt = \sqrt{(m0^2 + m1^2)} = \sqrt{(0,10^2 + 0^2)} = 0,10$
-	н229О	-	-	-	638144.2 9	2533828. 34	-	Метод спутников ых геодезичес ких измерений (определен ий)	0.10	$Mt = \sqrt{(m0^2 + m1^2)} = \sqrt{(0,10^2 + 0^2)} = 0,10$
-	н230О	-	-	-	638143.6 6	2533829. 21	-	Метод спутников ых геодезичес ких измерений (определен ий)	0.10	$Mt = \sqrt{(m0^2 + m1^2)} = \sqrt{(0,10^2 + 0^2)} = 0,10$

-	н231О	-	-	-	638141.4 4	2533827. 58	-	Метод спутников ых геодезичес ких измерений (определен ий)	0.10	$Mt = \sqrt{(m0^2 + m1^2)} = \sqrt{(0,10^2 + 0^2)} = 0,10$
-	н232О	-	-	-	638142.0 7	2533826. 72	-	Метод спутников ых геодезичес ких измерений (определен ий)	0.10	$Mt = \sqrt{(m0^2 + m1^2)} = \sqrt{(0,10^2 + 0^2)} = 0,10$
-	н233О	-	-	-	638132.6 2	2533819. 81	-	Метод спутников ых геодезичес ких измерений (определен ий)	0.10	$Mt = \sqrt{(m0^2 + m1^2)} = \sqrt{(0,10^2 + 0^2)} = 0,10$
-	н234О	-	-	-	638131.7 7	2533820. 97	-	Метод спутников ых геодезичес ких измерений (определен ий)	0.10	$Mt = \sqrt{(m0^2 + m1^2)} = \sqrt{(0,10^2 + 0^2)} = 0,10$

1. Сведения о характерных точках контура вид объекта недвижимости (здание, сооружение, объект незавершенного строительства) здание кадастровый номер (обозначение) : 29:26:010209:158										
-	н235О	-	-	-	638129.6 7	2533819. 43	-	Метод спутников ых геодезичес ких измерений (определен ий)	0.10	$Mt = \sqrt{(m0^2 + m1^2)} = \sqrt{(0,10^2 + 0^2)} = 0,10$
-	н236О	-	-	-	638130.5 1	2533818. 27	-	Метод спутников ых геодезичес ких измерений (определен ий)	0.10	$Mt = \sqrt{(m0^2 + m1^2)} = \sqrt{(0,10^2 + 0^2)} = 0,10$
-	н237О	-	-	-	638117.1 1	2533808. 47	-	Метод спутников ых геодезичес ких измерений (определен ий)	0.10	$Mt = \sqrt{(m0^2 + m1^2)} = \sqrt{(0,10^2 + 0^2)} = 0,10$

-	н238О	-	-	-	638115.9 5	2533810. 06	-	Метод спутников ых геодезичес ких измерений (определен ий)	0.10	$Mt = \sqrt{(m0^2 + m1^2)} = \sqrt{(0,10^2 + 0^2)} = 0,10$
-	н239О	-	-	-	638113.9 2	2533808. 57	-	Метод спутников ых геодезичес ких измерений (определен ий)	0.10	$Mt = \sqrt{(m0^2 + m1^2)} = \sqrt{(0,10^2 + 0^2)} = 0,10$
-	н240О	-	-	-	638115.0 8	2533806. 98	-	Метод спутников ых геодезичес ких измерений (определен ий)	0.10	$Mt = \sqrt{(m0^2 + m1^2)} = \sqrt{(0,10^2 + 0^2)} = 0,10$
-	н241О	-	-	-	638109.7 4	2533803. 08	-	Метод спутников ых геодезичес ких измерений (определен ий)	0.10	$Mt = \sqrt{(m0^2 + m1^2)} = \sqrt{(0,10^2 + 0^2)} = 0,10$

1. Сведения о характерных точках контура вид объекта недвижимости (здание, сооружение, объект незавершенного строительства) здание кадастровый номер (обозначение) : 29:26:010209:158										
-	н242О	-	-	-	638117.3 2	2533792. 71	-	Метод спутников ых геодезичес ких измерений (определен ий)	0.10	$Mt = \sqrt{(m0^2 + m1^2)} = \sqrt{(0,10^2 + 0^2)} = 0,10$
-	н223О	-	-	-	638172.6 7	2533833. 18	-	Метод спутников ых геодезичес ких измерений (определен ий)	0.10	$Mt = \sqrt{(m0^2 + m1^2)} = \sqrt{(0,10^2 + 0^2)} = 0,10$
2. Характеристики здания, сооружения, объекта незавершенного строительства с кадастровым номером (обозначением): 29:26:010209:158										
№ п/п	Наименование характеристики								Значение характеристики	
1	2								3	

1	Вид объекта недвижимости	здание
2	Ранее присвоенный государственный учетный номер здания, сооружения, объекта незавершенного строительства (кадастровый, инвентарный или условный номер)	-
3	Кадастровый номер земельного участка (земельных участков), в границах которого (которых) расположено здание, сооружение, объект незавершенного строительства	29:26:010209:91
4	Номер кадастрового квартала (кадастровых кварталов), в пределах которого (которых) расположено здание, сооружение, объекта незавершенного строительства	29:26:010209
5	Адрес здания, сооружения, объекта незавершенного строительства	-
	Местоположение здания, сооружения, объекта незавершенного строительства	Российская Федерация, Архангельская область, г. Новодвинск, ул. Ломоносова, д. 4
	Дополнительные сведения о местоположении	-
6	Иные сведения	-

Описание местоположения здания, сооружения, объекта незавершенного строительства на земельном участке

1. Сведения о характерных точках контура
вид объекта недвижимости (здание, сооружение, объект незавершенного строительства) здание
кадастровый номер (обозначение) : 29:26:010209:161

Зона № 2

Номер контура	Номера характер ных точек контура	Существующие			Уточненные			Метод определ ения координат	Средняя квадратическая погрешность определения координат характерной точки (Mt), м	Формулы, примененные для расчета средней квадратической погрешности определения координат характерной точки (Mt), м
		Координаты, м		R, м	Координаты, м		R, м			
		X	Y		X	Y				
1	2	3	4	5	6	7	8	9	10	11

-	н243О	-	-	-	638104.9 2	2533783. 57	-	Метод спутников ых геодезичес ких измерений (определен ий)	0.10	$Mt = \sqrt{(m0^2 + m1^2)} = \sqrt{(0,10^2 + 0^2)} = 0,10$
-	н244О	-	-	-	638097.3 5	2533793. 89	-	Метод спутников ых геодезичес ких измерений (определен ий)	0.10	$Mt = \sqrt{(m0^2 + m1^2)} = \sqrt{(0,10^2 + 0^2)} = 0,10$
-	н245О	-	-	-	638092.0 2	2533789. 99	-	Метод спутников ых геодезичес ких измерений (определен ий)	0.10	$Mt = \sqrt{(m0^2 + m1^2)} = \sqrt{(0,10^2 + 0^2)} = 0,10$
-	н246О	-	-	-	638091.2 7	2533791. 01	-	Метод спутников ых геодезичес ких измерений (определен ий)	0.10	$Mt = \sqrt{(m0^2 + m1^2)} = \sqrt{(0,10^2 + 0^2)} = 0,10$
-	н247О	-	-	-	638089.5 8	2533789. 77	-	Метод спутников ых геодезичес ких измерений (определен ий)	0.10	$Mt = \sqrt{(m0^2 + m1^2)} = \sqrt{(0,10^2 + 0^2)} = 0,10$

1. Сведения о характерных точках контура вид объекта недвижимости (здание, сооружение, объект незавершенного строительства) здание кадастровый номер (обозначение) : 29:26:010209:161										
-	н248О	-	-	-	638090.3 2	2533788. 75	-	Метод спутников ых геодезичес ких измерений (определен ий)	0.10	$Mt = \sqrt{(m0^2 + m1^2)} = \sqrt{(0,10^2 + 0^2)} = 0,10$

**1. Сведения о характерных точках контура
вид объекта недвижимости (здание, сооружение, объект незавершенного строительства) здание
кадастровый номер (обозначение) : 29:26:010209:161**

-	н255О	-	-	-	638057.9 2	2533767. 94	-	Метод спутников ых геодезичес ких измерений (определен ий)	0.10	$Mt = \sqrt{(m0^2 + m1^2)} = \sqrt{(0,10^2 + 0^2)} = 0,10$
-	н256О	-	-	-	638059.3 2	2533766. 03	-	Метод спутников ых геодезичес ких измерений (определен ий)	0.10	$Mt = \sqrt{(m0^2 + m1^2)} = \sqrt{(0,10^2 + 0^2)} = 0,10$
-	н257О	-	-	-	638053.7 3	2533761. 93	-	Метод спутников ых геодезичес ких измерений (определен ий)	0.10	$Mt = \sqrt{(m0^2 + m1^2)} = \sqrt{(0,10^2 + 0^2)} = 0,10$
-	н258О	-	-	-	638061.3 0	2533751. 60	-	Метод спутников ых геодезичес ких измерений (определен ий)	0.10	$Mt = \sqrt{(m0^2 + m1^2)} = \sqrt{(0,10^2 + 0^2)} = 0,10$
-	н259О	-	-	-	638062.0 0	2533752. 11	-	Метод спутников ых геодезичес ких измерений (определен ий)	0.10	$Mt = \sqrt{(m0^2 + m1^2)} = \sqrt{(0,10^2 + 0^2)} = 0,10$
-	н260О	-	-	-	638062.8 2	2533750. 99	-	Метод спутников ых геодезичес ких измерений (определен ий)	0.10	$Mt = \sqrt{(m0^2 + m1^2)} = \sqrt{(0,10^2 + 0^2)} = 0,10$
-	н261О	-	-	-	638067.1 9	2533754. 18	-	Метод спутников ых геодезичес ких измерений (определен ий)	0.10	$Mt = \sqrt{(m0^2 + m1^2)} = \sqrt{(0,10^2 + 0^2)} = 0,10$

**1. Сведения о характерных точках контура
вид объекта недвижимости (здание, сооружение, объект незавершенного строительства) здание
кадастровый номер (обозначение) : 29:26:010209:161**

-	н262О	-	-	-	638066.3 6	2533755. 31	-	Метод спутников ых геодезичес ких измерений (определен ий)	0.10	$Mt = \sqrt{(m0^2 + m1^2)} = \sqrt{(0,10^2 + 0^2)} = 0,10$
-	н263О	-	-	-	638088.2 4	2533771. 34	-	Метод спутников ых геодезичес ких измерений (определен ий)	0.10	$Mt = \sqrt{(m0^2 + m1^2)} = \sqrt{(0,10^2 + 0^2)} = 0,10$
-	н264О	-	-	-	638088.9 0	2533771. 08	-	Метод спутников ых геодезичес ких измерений (определен ий)	0.10	$Mt = \sqrt{(m0^2 + m1^2)} = \sqrt{(0,10^2 + 0^2)} = 0,10$
-	н265О	-	-	-	638088.2 0	2533769. 36	-	Метод спутников ых геодезичес ких измерений (определен ий)	0.10	$Mt = \sqrt{(m0^2 + m1^2)} = \sqrt{(0,10^2 + 0^2)} = 0,10$
-	н266О	-	-	-	638089.3 8	2533768. 87	-	Метод спутников ых геодезичес ких измерений (определен ий)	0.10	$Mt = \sqrt{(m0^2 + m1^2)} = \sqrt{(0,10^2 + 0^2)} = 0,10$
-	н267О	-	-	-	638090.0 8	2533770. 60	-	Метод спутников ых геодезичес ких измерений (определен ий)	0.10	$Mt = \sqrt{(m0^2 + m1^2)} = \sqrt{(0,10^2 + 0^2)} = 0,10$
-	н268О	-	-	-	638090.2 7	2533770. 52	-	Метод спутников ых геодезичес ких измерений (определен ий)	0.10	$Mt = \sqrt{(m0^2 + m1^2)} = \sqrt{(0,10^2 + 0^2)} = 0,10$

**1. Сведения о характерных точках контура
вид объекта недвижимости (здание, сооружение, объект незавершенного строительства) здание
кадастровый номер (обозначение) : 29:26:010209:161**

-	н269О	-	-	-	638091.3 6	2533771. 32	-	Метод спутников ых геодезичес ких измерений (определен ий)	0.10	$Mt = \sqrt{(m0^2 + m1^2)} = \sqrt{(0,10^2 + 0^2)} = 0,10$
-	н270О	-	-	-	638091.3 5	2533771. 48	-	Метод спутников ых геодезичес ких измерений (определен ий)	0.10	$Mt = \sqrt{(m0^2 + m1^2)} = \sqrt{(0,10^2 + 0^2)} = 0,10$
-	н271О	-	-	-	638093.0 8	2533771. 58	-	Метод спутников ых геодезичес ких измерений (определен ий)	0.10	$Mt = \sqrt{(m0^2 + m1^2)} = \sqrt{(0,10^2 + 0^2)} = 0,10$
-	н272О	-	-	-	638093.0 1	2533772. 85	-	Метод спутников ых геодезичес ких измерений (определен ий)	0.10	$Mt = \sqrt{(m0^2 + m1^2)} = \sqrt{(0,10^2 + 0^2)} = 0,10$
-	н273О	-	-	-	638091.2 8	2533772. 75	-	Метод спутников ых геодезичес ких измерений (определен ий)	0.10	$Mt = \sqrt{(m0^2 + m1^2)} = \sqrt{(0,10^2 + 0^2)} = 0,10$
-	н274О	-	-	-	638091.2 7	2533773. 57	-	Метод спутников ых геодезичес ких измерений (определен ий)	0.10	$Mt = \sqrt{(m0^2 + m1^2)} = \sqrt{(0,10^2 + 0^2)} = 0,10$
-	н243О	-	-	-	638104.9 2	2533783. 57	-	Метод спутников ых геодезичес ких измерений (определен ий)	0.10	$Mt = \sqrt{(m0^2 + m1^2)} = \sqrt{(0,10^2 + 0^2)} = 0,10$

2. Характеристики здания, сооружения, объекта незавершенного строительства с кадастровым номером (обозначением): 29:26:010209:161

№ п/п	Наименование характеристики	Значение характеристики
1	2	3
1	Вид объекта недвижимости	здание
2	Ранее присвоенный государственный учетный номер здания, сооружения, объекта незавершенного строительства (кадастровый, инвентарный или условный номер)	-
3	Кадастровый номер земельного участка (земельных участков), в границах которого (которых) расположено здание, сооружение, объект незавершенного строительства	29:26:010209:89
4	Номер кадастрового квартала (кадастровых кварталов), в пределах которого (которых) расположено здание, сооружение, объекта незавершенного строительства	29:26:010209
5	Адрес здания, сооружения, объекта незавершенного строительства	-
	Местоположение здания, сооружения, объекта незавершенного строительства	Российская Федерация, Архангельская область, г. Новодвинск, ул. Ломоносова, д. 2
	Дополнительные сведения о местоположении	-
6	Иные сведения	-

Описание местоположения здания, сооружения, объекта незавершенного строительства на земельном участке

1. Сведения о характерных точках контура
вид объекта недвижимости (здание, сооружение, объект незавершенного строительства) здание
кадастровый номер (обозначение) : 29:26:010209:162

Зона № 2

Номер контура	Номера характерных точек контура	Существующие			Уточненные			Метод определения координат	Средняя квадратическая погрешность определения координат характерной точки (Mt), м	Формулы, примененные для расчета средней квадратической погрешности определения координат характерной точки (Mt), м
		Координаты, м		R, м	Координаты, м		R, м			
		X	Y		X	Y				
1	2	3	4	5	6	7	8	9	10	11
-	н275О	-	-	-	638077.84	2534135.92	-	Метод спутниковых геодезических измерений (определений)	0.10	$Mt = \sqrt{(m0^2 + m1^2)} = \sqrt{(0,10^2 + 0^2)} = 0,10$
-	н276О	-	-	-	638074.74	2534140.01	-	Метод спутниковых геодезических измерений (определений)	0.10	$Mt = \sqrt{(m0^2 + m1^2)} = \sqrt{(0,10^2 + 0^2)} = 0,10$
-	н277О	-	-	-	638075.31	2534140.44	-	Метод спутниковых геодезических измерений (определений)	0.10	$Mt = \sqrt{(m0^2 + m1^2)} = \sqrt{(0,10^2 + 0^2)} = 0,10$
-	н278О	-	-	-	638071.30	2534145.73	-	Метод спутниковых геодезических измерений (определений)	0.10	$Mt = \sqrt{(m0^2 + m1^2)} = \sqrt{(0,10^2 + 0^2)} = 0,10$
-	н279О	-	-	-	638067.64	2534142.96	-	Метод спутниковых геодезических измерений (определений)	0.10	$Mt = \sqrt{(m0^2 + m1^2)} = \sqrt{(0,10^2 + 0^2)} = 0,10$

**1. Сведения о характерных точках контура
вид объекта недвижимости (здание, сооружение, объект незавершенного строительства) здание
кадастровый номер (обозначение) : 29:26:010209:162**

-	н2800	-	-	-	638067.1 9	2534143. 55	-	Метод спутников ых геодезичес ких измерений (определен ий)	0.10	$Mt = \sqrt{(m0^2 + m1^2)} = \sqrt{(0,10^2 + 0^2)} = 0,10$
-	н2810	-	-	-	638059.3 0	2534137. 57	-	Метод спутников ых геодезичес ких измерений (определен ий)	0.10	$Mt = \sqrt{(m0^2 + m1^2)} = \sqrt{(0,10^2 + 0^2)} = 0,10$
-	н2820	-	-	-	638059.7 5	2534136. 98	-	Метод спутников ых геодезичес ких измерений (определен ий)	0.10	$Mt = \sqrt{(m0^2 + m1^2)} = \sqrt{(0,10^2 + 0^2)} = 0,10$
-	н2830	-	-	-	638052.9 4	2534131. 82	-	Метод спутников ых геодезичес ких измерений (определен ий)	0.10	$Mt = \sqrt{(m0^2 + m1^2)} = \sqrt{(0,10^2 + 0^2)} = 0,10$
-	н2840	-	-	-	638052.5 1	2534132. 40	-	Метод спутников ых геодезичес ких измерений (определен ий)	0.10	$Mt = \sqrt{(m0^2 + m1^2)} = \sqrt{(0,10^2 + 0^2)} = 0,10$
-	н2850	-	-	-	638044.6 2	2534126. 42	-	Метод спутников ых геодезичес ких измерений (определен ий)	0.10	$Mt = \sqrt{(m0^2 + m1^2)} = \sqrt{(0,10^2 + 0^2)} = 0,10$
-	н2860	-	-	-	638045.0 6	2534125. 84	-	Метод спутников ых геодезичес ких измерений (определен ий)	0.10	$Mt = \sqrt{(m0^2 + m1^2)} = \sqrt{(0,10^2 + 0^2)} = 0,10$

**1. Сведения о характерных точках контура
вид объекта недвижимости (здание, сооружение, объект незавершенного строительства) здание
кадастровый номер (обозначение) : 29:26:010209:162**

-	н287О	-	-	-	638041.4 6	2534123. 11	-	Метод спутников ых геодезичес ких измерений (определен ий)	0.10	$Mt = \sqrt{(m0^2 + m1^2)} = \sqrt{(0,10^2 + 0^2)} = 0,10$
-	н288О	-	-	-	638045.4 7	2534117. 82	-	Метод спутников ых геодезичес ких измерений (определен ий)	0.10	$Mt = \sqrt{(m0^2 + m1^2)} = \sqrt{(0,10^2 + 0^2)} = 0,10$
-	н289О	-	-	-	638046.0 4	2534118. 25	-	Метод спутников ых геодезичес ких измерений (определен ий)	0.10	$Mt = \sqrt{(m0^2 + m1^2)} = \sqrt{(0,10^2 + 0^2)} = 0,10$
-	н290О	-	-	-	638049.1 4	2534114. 16	-	Метод спутников ых геодезичес ких измерений (определен ий)	0.10	$Mt = \sqrt{(m0^2 + m1^2)} = \sqrt{(0,10^2 + 0^2)} = 0,10$
-	н291О	-	-	-	638055.3 0	2534118. 85	-	Метод спутников ых геодезичес ких измерений (определен ий)	0.10	$Mt = \sqrt{(m0^2 + m1^2)} = \sqrt{(0,10^2 + 0^2)} = 0,10$
-	н292О	-	-	-	638056.0 1	2534117. 92	-	Метод спутников ых геодезичес ких измерений (определен ий)	0.10	$Mt = \sqrt{(m0^2 + m1^2)} = \sqrt{(0,10^2 + 0^2)} = 0,10$
-	н293О	-	-	-	638056.2 2	2534118. 08	-	Метод спутников ых геодезичес ких измерений (определен ий)	0.10	$Mt = \sqrt{(m0^2 + m1^2)} = \sqrt{(0,10^2 + 0^2)} = 0,10$

**1. Сведения о характерных точках контура
вид объекта недвижимости (здание, сооружение, объект незавершенного строительства) здание
кадастровый номер (обозначение) : 29:26:010209:162**

-	н294О	-	-	-	638056.0 0	2534118. 37	-	Метод спутников ых геодезичес ких измерений (определен ий)	0.10	$Mt = \sqrt{(m0^2 + m1^2)} = \sqrt{(0,10^2 + 0^2)} = 0,10$
-	н295О	-	-	-	638057.3 3	2534119. 37	-	Метод спутников ых геодезичес ких измерений (определен ий)	0.10	$Mt = \sqrt{(m0^2 + m1^2)} = \sqrt{(0,10^2 + 0^2)} = 0,10$
-	н296О	-	-	-	638057.5 4	2534119. 09	-	Метод спутников ых геодезичес ких измерений (определен ий)	0.10	$Mt = \sqrt{(m0^2 + m1^2)} = \sqrt{(0,10^2 + 0^2)} = 0,10$
-	н297О	-	-	-	638057.7 8	2534119. 27	-	Метод спутников ых геодезичес ких измерений (определен ий)	0.10	$Mt = \sqrt{(m0^2 + m1^2)} = \sqrt{(0,10^2 + 0^2)} = 0,10$
-	н298О	-	-	-	638057.0 9	2534120. 19	-	Метод спутников ых геодезичес ких измерений (определен ий)	0.10	$Mt = \sqrt{(m0^2 + m1^2)} = \sqrt{(0,10^2 + 0^2)} = 0,10$
-	н299О	-	-	-	638069.9 1	2534129. 91	-	Метод спутников ых геодезичес ких измерений (определен ий)	0.10	$Mt = \sqrt{(m0^2 + m1^2)} = \sqrt{(0,10^2 + 0^2)} = 0,10$
-	н300О	-	-	-	638070.5 7	2534129. 03	-	Метод спутников ых геодезичес ких измерений (определен ий)	0.10	$Mt = \sqrt{(m0^2 + m1^2)} = \sqrt{(0,10^2 + 0^2)} = 0,10$

**1. Сведения о характерных точках контура
вид объекта недвижимости (здание, сооружение, объект незавершенного строительства) здание
кадастровый номер (обозначение) : 29:26:010209:162**

-	н301О	-	-	-	638070.8 3	2534129. 23	-	Метод спутников ых геодезичес ких измерений (определен ий)	0.10	$Mt = \sqrt{(m0^2 + m1^2)} = \sqrt{(0,10^2 + 0^2)} = 0,10$
-	н302О	-	-	-	638070.6 1	2534129. 52	-	Метод спутников ых геодезичес ких измерений (определен ий)	0.10	$Mt = \sqrt{(m0^2 + m1^2)} = \sqrt{(0,10^2 + 0^2)} = 0,10$
-	н303О	-	-	-	638071.8 8	2534130. 49	-	Метод спутников ых геодезичес ких измерений (определен ий)	0.10	$Mt = \sqrt{(m0^2 + m1^2)} = \sqrt{(0,10^2 + 0^2)} = 0,10$
-	н304О	-	-	-	638072.1 4	2534130. 16	-	Метод спутников ых геодезичес ких измерений (определен ий)	0.10	$Mt = \sqrt{(m0^2 + m1^2)} = \sqrt{(0,10^2 + 0^2)} = 0,10$
-	н305О	-	-	-	638072.3 7	2534130. 33	-	Метод спутников ых геодезичес ких измерений (определен ий)	0.10	$Mt = \sqrt{(m0^2 + m1^2)} = \sqrt{(0,10^2 + 0^2)} = 0,10$
-	н306О	-	-	-	638071.6 8	2534131. 25	-	Метод спутников ых геодезичес ких измерений (определен ий)	0.10	$Mt = \sqrt{(m0^2 + m1^2)} = \sqrt{(0,10^2 + 0^2)} = 0,10$
-	н275О	-	-	-	638077.8 4	2534135. 92	-	Метод спутников ых геодезичес ких измерений (определен ий)	0.10	$Mt = \sqrt{(m0^2 + m1^2)} = \sqrt{(0,10^2 + 0^2)} = 0,10$

2. Характеристики здания, сооружения, объекта незавершенного строительства с кадастровым номером (обозначением): 29:26:010209:162

№ п/п	Наименование характеристики	Значение характеристики
1	2	3
1	Вид объекта недвижимости	здание
2	Ранее присвоенный государственный учетный номер здания, сооружения, объекта незавершенного строительства (кадастровый, инвентарный или условный номер)	-
3	Кадастровый номер земельного участка (земельных участков), в границах которого (которых) расположено здание, сооружение, объект незавершенного строительства	29:26:010209:657
4	Номер кадастрового квартала (кадастровых кварталов), в пределах которого (которых) расположено здание, сооружение, объекта незавершенного строительства	29:26:010209
5	Адрес здания, сооружения, объекта незавершенного строительства	-
	Местоположение здания, сооружения, объекта незавершенного строительства	Российская Федерация, Архангельская область, г. Новодвинск, ул. Мельникова, д. 11
	Дополнительные сведения о местоположении	-
6	Иные сведения	-

Описание местоположения здания, сооружения, объекта незавершенного строительства на земельном участке

1. Сведения о характерных точках контура
вид объекта недвижимости (здание, сооружение, объект незавершенного строительства) здание
кадастровый номер (обозначение) : 29:26:010209:163

Зона № 2

Номер контура	Номера характерных точек контура	Существующие			Уточненные			Метод определения координат	Средняя квадратическая погрешность определения координат характерной точки (Mt), м	Формулы, примененные для расчета средней квадратической погрешности определения координат характерной точки (Mt), м
		Координаты, м		R, м	Координаты, м		R, м			
		X	Y		X	Y				
1	2	3	4	5	6	7	8	9	10	11
-	н307О	-	-	-	638052.97	2533949.29	-	Метод спутниковых геодезических измерений (определений)	0.10	$Mt = \sqrt{(m0^2 + m1^2)} = \sqrt{(0,10^2 + 0^2)} = 0,10$
-	н308О	-	-	-	638040.86	2533966.06	-	Метод спутниковых геодезических измерений (определений)	0.10	$Mt = \sqrt{(m0^2 + m1^2)} = \sqrt{(0,10^2 + 0^2)} = 0,10$
-	н309О	-	-	-	638037.67	2533963.76	-	Метод спутниковых геодезических измерений (определений)	0.10	$Mt = \sqrt{(m0^2 + m1^2)} = \sqrt{(0,10^2 + 0^2)} = 0,10$
-	н310О	-	-	-	638036.81	2533964.95	-	Метод спутниковых геодезических измерений (определений)	0.10	$Mt = \sqrt{(m0^2 + m1^2)} = \sqrt{(0,10^2 + 0^2)} = 0,10$
-	н311О	-	-	-	638033.31	2533962.43	-	Метод спутниковых геодезических измерений (определений)	0.10	$Mt = \sqrt{(m0^2 + m1^2)} = \sqrt{(0,10^2 + 0^2)} = 0,10$

**1. Сведения о характерных точках контура
вид объекта недвижимости (здание, сооружение, объект незавершенного строительства) здание
кадастровый номер (обозначение) : 29:26:010209:163**

-	н312О	-	-	-	638034.1 7	2533961. 23	-	Метод спутников ых геодезичес ких измерений (определен ий)	0.10	$Mt = \sqrt{(m0^2 + m1^2)} = \sqrt{(0,10^2 + 0^2)} = 0,10$
-	н313О	-	-	-	638013.3 9	2533946. 23	-	Метод спутников ых геодезичес ких измерений (определен ий)	0.10	$Mt = \sqrt{(m0^2 + m1^2)} = \sqrt{(0,10^2 + 0^2)} = 0,10$
-	н314О	-	-	-	638012.5 1	2533947. 46	-	Метод спутников ых геодезичес ких измерений (определен ий)	0.10	$Mt = \sqrt{(m0^2 + m1^2)} = \sqrt{(0,10^2 + 0^2)} = 0,10$
-	н315О	-	-	-	638008.8 3	2533944. 80	-	Метод спутников ых геодезичес ких измерений (определен ий)	0.10	$Mt = \sqrt{(m0^2 + m1^2)} = \sqrt{(0,10^2 + 0^2)} = 0,10$
-	н316О	-	-	-	638009.7 1	2533943. 58	-	Метод спутников ых геодезичес ких измерений (определен ий)	0.10	$Mt = \sqrt{(m0^2 + m1^2)} = \sqrt{(0,10^2 + 0^2)} = 0,10$
-	н317О	-	-	-	638006.5 7	2533941. 31	-	Метод спутников ых геодезичес ких измерений (определен ий)	0.10	$Mt = \sqrt{(m0^2 + m1^2)} = \sqrt{(0,10^2 + 0^2)} = 0,10$
-	н318О	-	-	-	638014.0 7	2533930. 91	-	Метод спутников ых геодезичес ких измерений (определен ий)	0.10	$Mt = \sqrt{(m0^2 + m1^2)} = \sqrt{(0,10^2 + 0^2)} = 0,10$

**1. Сведения о характерных точках контура
вид объекта недвижимости (здание, сооружение, объект незавершенного строительства) здание
кадастровый номер (обозначение) : 29:26:010209:163**

-	н319О	-	-	-	638021.0 5	2533935. 94	-	Метод спутников ых геодезичес ких измерений (определен ий)	0.10	$Mt = \sqrt{(m0^2 + m1^2)} = \sqrt{(0,10^2 + 0^2)} = 0,10$
-	н320О	-	-	-	638023.0 5	2533933. 17	-	Метод спутников ых геодезичес ких измерений (определен ий)	0.10	$Mt = \sqrt{(m0^2 + m1^2)} = \sqrt{(0,10^2 + 0^2)} = 0,10$
-	н321О	-	-	-	638024.7 3	2533934. 39	-	Метод спутников ых геодезичес ких измерений (определен ий)	0.10	$Mt = \sqrt{(m0^2 + m1^2)} = \sqrt{(0,10^2 + 0^2)} = 0,10$
-	н322О	-	-	-	638022.7 3	2533937. 16	-	Метод спутников ых геодезичес ких измерений (определен ий)	0.10	$Mt = \sqrt{(m0^2 + m1^2)} = \sqrt{(0,10^2 + 0^2)} = 0,10$
-	н323О	-	-	-	638036.2 3	2533946. 90	-	Метод спутников ых геодезичес ких измерений (определен ий)	0.10	$Mt = \sqrt{(m0^2 + m1^2)} = \sqrt{(0,10^2 + 0^2)} = 0,10$
-	н324О	-	-	-	638036.9 2	2533945. 94	-	Метод спутников ых геодезичес ких измерений (определен ий)	0.10	$Mt = \sqrt{(m0^2 + m1^2)} = \sqrt{(0,10^2 + 0^2)} = 0,10$
-	н325О	-	-	-	638038.6 3	2533947. 18	-	Метод спутников ых геодезичес ких измерений (определен ий)	0.10	$Mt = \sqrt{(m0^2 + m1^2)} = \sqrt{(0,10^2 + 0^2)} = 0,10$

**1. Сведения о характерных точках контура
вид объекта недвижимости (здание, сооружение, объект незавершенного строительства) здание
кадастровый номер (обозначение) : 29:26:010209:163**

-	н326О	-	-	-	638042.5 3	2533941. 76	-	Метод спутников ых геодезичес ких измерений (определен ий)	0.10	$Mt = \sqrt{(m0^2 + m1^2)} = \sqrt{(0,10^2 + 0^2)} = 0,10$
-	н307О	-	-	-	638052.9 7	2533949. 29	-	Метод спутников ых геодезичес ких измерений (определен ий)	0.10	$Mt = \sqrt{(m0^2 + m1^2)} = \sqrt{(0,10^2 + 0^2)} = 0,10$

2. Характеристики здания, сооружения, объекта незавершенного строительства с кадастровым номером (обозначением): 29:26:010209:163

№ п/п	Наименование характеристики	Значение характеристики
1	2	3
1	Вид объекта недвижимости	здание
2	Ранее присвоенный государственный учетный номер здания, сооружения, объекта незавершенного строительства (кадастровый, инвентарный или условный номер)	-
3	Кадастровый номер земельного участка (земельных участков), в границах которого (которых) расположено здание, сооружение, объект незавершенного строительства	29:26:010209:99
4	Номер кадастрового квартала (кадастровых кварталов), в пределах которого (которых) расположено здание, сооружение, объекта незавершенного строительства	29:26:010209
5	Адрес здания, сооружения, объекта незавершенного строительства	-
	Местоположение здания, сооружения, объекта незавершенного строительства	Российская Федерация, Архангельская область, г. Новодвинск, ул. Мельникова, д. 16
	Дополнительные сведения о местоположении	-
6	Иные сведения	-

Описание местоположения здания, сооружения, объекта незавершенного строительства на земельном участке

1. Сведения о характерных точках контура
вид объекта недвижимости (здание, сооружение, объект незавершенного строительства) здание
кадастровый номер (обозначение) : 29:26:010209:167

Зона № 2

Номер контура	Номера характерных точек контура	Существующие			Уточненные			Метод определения координат	Средняя квадратическая погрешность определения координат характерной точки (Mt), м	Формулы, примененные для расчета средней квадратической погрешности определения координат характерной точки (Mt), м
		Координаты, м		R, м	Координаты, м		R, м			
		X	Y		X	Y				
1	2	3	4	5	6	7	8	9	10	11
-	н327О	-	-	-	638017.37	2534090.02	-	Метод спутниковых геодезических измерений (определений)	0.10	$Mt = \sqrt{(m0^2 + m1^2)} = \sqrt{(0,10^2 + 0^2)} = 0,10$
-	н328О	-	-	-	638010.29	2534099.34	-	Метод спутниковых геодезических измерений (определений)	0.10	$Mt = \sqrt{(m0^2 + m1^2)} = \sqrt{(0,10^2 + 0^2)} = 0,10$
-	н329О	-	-	-	638006.40	2534096.38	-	Метод спутниковых геодезических измерений (определений)	0.10	$Mt = \sqrt{(m0^2 + m1^2)} = \sqrt{(0,10^2 + 0^2)} = 0,10$
-	н330О	-	-	-	638005.92	2534097.02	-	Метод спутниковых геодезических измерений (определений)	0.10	$Mt = \sqrt{(m0^2 + m1^2)} = \sqrt{(0,10^2 + 0^2)} = 0,10$
-	н331О	-	-	-	637998.40	2534091.30	-	Метод спутниковых геодезических измерений (определений)	0.10	$Mt = \sqrt{(m0^2 + m1^2)} = \sqrt{(0,10^2 + 0^2)} = 0,10$

**1. Сведения о характерных точках контура
вид объекта недвижимости (здание, сооружение, объект незавершенного строительства) здание
кадастровый номер (обозначение) : 29:26:010209:167**

-	н332О	-	-	-	637998.8 8	2534090. 66	-	Метод спутников ых геодезичес ких измерений (определен ий)	0.10	$Mt = \sqrt{(m0^2 + m1^2)} = \sqrt{(0,10^2 + 0^2)} = 0,10$
-	н333О	-	-	-	637994.8 6	2534087. 60	-	Метод спутников ых геодезичес ких измерений (определен ий)	0.10	$Mt = \sqrt{(m0^2 + m1^2)} = \sqrt{(0,10^2 + 0^2)} = 0,10$
-	н334О	-	-	-	637998.9 2	2534082. 26	-	Метод спутников ых геодезичес ких измерений (определен ий)	0.10	$Mt = \sqrt{(m0^2 + m1^2)} = \sqrt{(0,10^2 + 0^2)} = 0,10$
-	н335О	-	-	-	637999.4 8	2534082. 69	-	Метод спутников ых геодезичес ких измерений (определен ий)	0.10	$Mt = \sqrt{(m0^2 + m1^2)} = \sqrt{(0,10^2 + 0^2)} = 0,10$
-	н336О	-	-	-	638002.5 0	2534078. 71	-	Метод спутников ых геодезичес ких измерений (определен ий)	0.10	$Mt = \sqrt{(m0^2 + m1^2)} = \sqrt{(0,10^2 + 0^2)} = 0,10$
-	н337О	-	-	-	638008.4 9	2534083. 27	-	Метод спутников ых геодезичес ких измерений (определен ий)	0.10	$Mt = \sqrt{(m0^2 + m1^2)} = \sqrt{(0,10^2 + 0^2)} = 0,10$
-	н338О	-	-	-	638009.9 3	2534081. 37	-	Метод спутников ых геодезичес ких измерений (определен ий)	0.10	$Mt = \sqrt{(m0^2 + m1^2)} = \sqrt{(0,10^2 + 0^2)} = 0,10$

**1. Сведения о характерных точках контура
вид объекта недвижимости (здание, сооружение, объект незавершенного строительства) здание
кадастровый номер (обозначение) : 29:26:010209:167**

-	н339О	-	-	-	638011.7 1	2534082. 72	-	Метод спутников ых геодезичес ких измерений (определен ий)	0.10	$Mt = \sqrt{(m0^2 + m1^2)} = \sqrt{(0,10^2 + 0^2)} = 0,10$
-	н340О	-	-	-	638010.2 6	2534084. 62	-	Метод спутников ых геодезичес ких измерений (определен ий)	0.10	$Mt = \sqrt{(m0^2 + m1^2)} = \sqrt{(0,10^2 + 0^2)} = 0,10$
-	н327О	-	-	-	638017.3 7	2534090. 02	-	Метод спутников ых геодезичес ких измерений (определен ий)	0.10	$Mt = \sqrt{(m0^2 + m1^2)} = \sqrt{(0,10^2 + 0^2)} = 0,10$

**2. Характеристики здания, сооружения, объекта незавершенного строительства с кадастровым
номером (обозначением): 29:26:010209:167**

№ п/п	Наименование характеристики	Значение характеристики
1	2	3
1	Вид объекта недвижимости	здание
2	Ранее присвоенный государственный учетный номер здания, сооружения, объекта незавершенного строительства (кадастровый, инвентарный или условный номер)	-
3	Кадастровый номер земельного участка (земельных участков), в границах которого (которых) расположено здание, сооружение, объект незавершенного строительства	29:26:010209:658
4	Номер кадастрового квартала (кадастровых кварталов), в пределах которого (которых) расположено здание, сооружение, объекта незавершенного строительства	29:26:010209
5	Адрес здания, сооружения, объекта незавершенного строительства	-
	Местоположение здания, сооружения, объекта незавершенного строительства	Российская Федерация, Архангельская область, Новодвинск, ул. Мельникова, д. 13
	Дополнительные сведения о местоположении	. -
6	Иные сведения	-

Описание местоположения здания, сооружения, объекта незавершенного строительства на земельном участке

1. Сведения о характерных точках контура
вид объекта недвижимости (здание, сооружение, объект незавершенного строительства) здание
кадастровый номер (обозначение) : 29:26:010209:168

Зона № 2

Номер контура	Номера характерных точек контура	Существующие			Уточненные			Метод определения координат	Средняя квадратическая погрешность определения координат характерной точки (Mt), м	Формулы, примененные для расчета средней квадратической погрешности определения координат характерной точки (Mt), м
		Координаты, м		R, м	Координаты, м		R, м			
		X	Y		X	Y				
1	2	3	4	5	6	7	8	9	10	11
-	н341О	-	-	-	638133.05	2533961.41	-	Метод спутниковых геодезических измерений (определений)	0.10	$Mt = \sqrt{(m0^2 + m1^2)} = \sqrt{(0,10^2 + 0^2)} = 0,10$
-	н342О	-	-	-	638122.82	2533974.91	-	Метод спутниковых геодезических измерений (определений)	0.10	$Mt = \sqrt{(m0^2 + m1^2)} = \sqrt{(0,10^2 + 0^2)} = 0,10$
-	н343О	-	-	-	638122.91	2533974.97	-	Метод спутниковых геодезических измерений (определений)	0.10	$Mt = \sqrt{(m0^2 + m1^2)} = \sqrt{(0,10^2 + 0^2)} = 0,10$
-	н344О	-	-	-	638118.34	2533981.09	-	Метод спутниковых геодезических измерений (определений)	0.10	$Mt = \sqrt{(m0^2 + m1^2)} = \sqrt{(0,10^2 + 0^2)} = 0,10$
-	н345О	-	-	-	638104.84	2533971.03	-	Метод спутниковых геодезических измерений (определений)	0.10	$Mt = \sqrt{(m0^2 + m1^2)} = \sqrt{(0,10^2 + 0^2)} = 0,10$

**1. Сведения о характерных точках контура
вид объекта недвижимости (здание, сооружение, объект незавершенного строительства) здание
кадастровый номер (обозначение) : 29:26:010209:168**

-	н3460	-	-	-	638102.9 8	2533973. 53	-	Метод спутников ых геодезичес ких измерений (определен ий)	0.10	$Mt = \sqrt{(m0^2 + m1^2)} = \sqrt{(0,10^2 + 0^2)} = 0,10$
-	н3470	-	-	-	638100.8 1	2533971. 91	-	Метод спутников ых геодезичес ких измерений (определен ий)	0.10	$Mt = \sqrt{(m0^2 + m1^2)} = \sqrt{(0,10^2 + 0^2)} = 0,10$
-	н3480	-	-	-	638100.5 5	2533972. 26	-	Метод спутников ых геодезичес ких измерений (определен ий)	0.10	$Mt = \sqrt{(m0^2 + m1^2)} = \sqrt{(0,10^2 + 0^2)} = 0,10$
-	н3490	-	-	-	638096.9 1	2533969. 54	-	Метод спутников ых геодезичес ких измерений (определен ий)	0.10	$Mt = \sqrt{(m0^2 + m1^2)} = \sqrt{(0,10^2 + 0^2)} = 0,10$
-	н3500	-	-	-	638097.1 7	2533969. 20	-	Метод спутников ых геодезичес ких измерений (определен ий)	0.10	$Mt = \sqrt{(m0^2 + m1^2)} = \sqrt{(0,10^2 + 0^2)} = 0,10$
-	н3510	-	-	-	638095.0 4	2533967. 61	-	Метод спутников ых геодезичес ких измерений (определен ий)	0.10	$Mt = \sqrt{(m0^2 + m1^2)} = \sqrt{(0,10^2 + 0^2)} = 0,10$
-	н3520	-	-	-	638096.9 0	2533965. 12	-	Метод спутников ых геодезичес ких измерений (определен ий)	0.10	$Mt = \sqrt{(m0^2 + m1^2)} = \sqrt{(0,10^2 + 0^2)} = 0,10$

**1. Сведения о характерных точках контура
вид объекта недвижимости (здание, сооружение, объект незавершенного строительства) здание
кадастровый номер (обозначение) : 29:26:010209:168**

-	н353О	-	-	-	638083.3 5	2533955. 02	-	Метод спутников ых геодезичес ких измерений (определен ий)	0.10	$Mt = \sqrt{(m0^2 + m1^2)} = \sqrt{(0,10^2 + 0^2)} = 0,10$
-	н354О	-	-	-	638087.9 9	2533948. 97	-	Метод спутников ых геодезичес ких измерений (определен ий)	0.10	$Mt = \sqrt{(m0^2 + m1^2)} = \sqrt{(0,10^2 + 0^2)} = 0,10$
-	н355О	-	-	-	638088.0 8	2533949. 04	-	Метод спутников ых геодезичес ких измерений (определен ий)	0.10	$Mt = \sqrt{(m0^2 + m1^2)} = \sqrt{(0,10^2 + 0^2)} = 0,10$
-	н356О	-	-	-	638098.2 3	2533935. 39	-	Метод спутников ых геодезичес ких измерений (определен ий)	0.10	$Mt = \sqrt{(m0^2 + m1^2)} = \sqrt{(0,10^2 + 0^2)} = 0,10$
-	н357О	-	-	-	638100.6 3	2533937. 14	-	Метод спутников ых геодезичес ких измерений (определен ий)	0.10	$Mt = \sqrt{(m0^2 + m1^2)} = \sqrt{(0,10^2 + 0^2)} = 0,10$
-	н358О	-	-	-	638102.3 7	2533934. 75	-	Метод спутников ых геодезичес ких измерений (определен ий)	0.10	$Mt = \sqrt{(m0^2 + m1^2)} = \sqrt{(0,10^2 + 0^2)} = 0,10$
-	н359О	-	-	-	638103.8 9	2533935. 86	-	Метод спутников ых геодезичес ких измерений (определен ий)	0.10	$Mt = \sqrt{(m0^2 + m1^2)} = \sqrt{(0,10^2 + 0^2)} = 0,10$

**1. Сведения о характерных точках контура
вид объекта недвижимости (здание, сооружение, объект незавершенного строительства) здание
кадастровый номер (обозначение) : 29:26:010209:168**

-	н3600	-	-	-	638102.1 5	2533938. 25	-	Метод спутников ых геодезичес ких измерений (определен ий)	0.10	$Mt = \sqrt{(m0^2 + m1^2)} = \sqrt{(0,10^2 + 0^2)} = 0,10$
-	н3610	-	-	-	638109.4 0	2533943. 53	-	Метод спутников ых геодезичес ких измерений (определен ий)	0.10	$Mt = \sqrt{(m0^2 + m1^2)} = \sqrt{(0,10^2 + 0^2)} = 0,10$
-	н3620	-	-	-	638104.1 0	2533950. 65	-	Метод спутников ых геодезичес ких измерений (определен ий)	0.10	$Mt = \sqrt{(m0^2 + m1^2)} = \sqrt{(0,10^2 + 0^2)} = 0,10$
-	н3630	-	-	-	638116.7 4	2533960. 12	-	Метод спутников ых геодезичес ких измерений (определен ий)	0.10	$Mt = \sqrt{(m0^2 + m1^2)} = \sqrt{(0,10^2 + 0^2)} = 0,10$
-	н3640	-	-	-	638121.9 8	2533953. 01	-	Метод спутников ых геодезичес ких измерений (определен ий)	0.10	$Mt = \sqrt{(m0^2 + m1^2)} = \sqrt{(0,10^2 + 0^2)} = 0,10$
-	н3650	-	-	-	638127.5 1	2533957. 21	-	Метод спутников ых геодезичес ких измерений (определен ий)	0.10	$Mt = \sqrt{(m0^2 + m1^2)} = \sqrt{(0,10^2 + 0^2)} = 0,10$
-	н3660	-	-	-	638128.6 0	2533955. 78	-	Метод спутников ых геодезичес ких измерений (определен ий)	0.10	$Mt = \sqrt{(m0^2 + m1^2)} = \sqrt{(0,10^2 + 0^2)} = 0,10$

**1. Сведения о характерных точках контура
вид объекта недвижимости (здание, сооружение, объект незавершенного строительства) здание
кадастровый номер (обозначение) : 29:26:010209:168**

-	н367О	-	-	-	638133.5 8	2533959. 57	-	Метод спутников ых геодезичес ких измерений (определен ий)	0.10	$Mt = \sqrt{(m0^2 + m1^2)} = \sqrt{(0,10^2 + 0^2)} = 0,10$
-	н368О	-	-	-	638132.5 0	2533961. 00	-	Метод спутников ых геодезичес ких измерений (определен ий)	0.10	$Mt = \sqrt{(m0^2 + m1^2)} = \sqrt{(0,10^2 + 0^2)} = 0,10$
-	н341О	-	-	-	638133.0 5	2533961. 41	-	Метод спутников ых геодезичес ких измерений (определен ий)	0.10	$Mt = \sqrt{(m0^2 + m1^2)} = \sqrt{(0,10^2 + 0^2)} = 0,10$

**2. Характеристики здания, сооружения, объекта незавершенного строительства с кадастровым
номером (обозначением): 29:26:010209:168**

№ п/п	Наименование характеристики	Значение характеристики
1	2	3
1	Вид объекта недвижимости	здание
2	Ранее присвоенный государственный учетный номер здания, сооружения, объекта незавершенного строительства (кадастровый, инвентарный или условный номер)	-
3	Кадастровый номер земельного участка (земельных участков), в границах которого (которых) расположено здание, сооружение, объект незавершенного строительства	29:26:010209:24
4	Номер кадастрового квартала (кадастровых кварталов), в пределах которого (которых) расположено здание, сооружение, объекта незавершенного строительства	29:26:010209
5	Адрес здания, сооружения, объекта незавершенного строительства	Российская Федерация, 164900, Архангельская область, город Новодвинск, улица Мельникова, дом 14
	Местоположение здания, сооружения, объекта незавершенного строительства	-
	Дополнительные сведения о местоположении	-
6	Иные сведения	-

Описание местоположения здания, сооружения, объекта незавершенного строительства на земельном участке

1. Сведения о характерных точках контура
вид объекта недвижимости (здание, сооружение, объект незавершенного строительства) здание
кадастровый номер (обозначение) : 29:26:010209:169

Зона № 2

Номер контура	Номера характерных точек контура	Существующие			Уточненные			Метод определения координат	Средняя квадратическая погрешность определения координат характерной точки (Mt), м	Формулы, примененные для расчета средней квадратической погрешности определения координат характерной точки (Mt), м
		Координаты, м		R, м	Координаты, м		R, м			
		X	Y		X	Y				
1	2	3	4	5	6	7	8	9	10	11
-	н369О	-	-	-	638161.99	2534039.02	-	Метод спутниковых геодезических измерений (определений)	0.10	$Mt = \sqrt{(m0^2 + m1^2)} = \sqrt{(0,10^2 + 0^2)} = 0,10$
-	н370О	-	-	-	638154.35	2534049.20	-	Метод спутниковых геодезических измерений (определений)	0.10	$Mt = \sqrt{(m0^2 + m1^2)} = \sqrt{(0,10^2 + 0^2)} = 0,10$
-	н371О	-	-	-	638151.19	2534046.82	-	Метод спутниковых геодезических измерений (определений)	0.10	$Mt = \sqrt{(m0^2 + m1^2)} = \sqrt{(0,10^2 + 0^2)} = 0,10$
-	н372О	-	-	-	638150.36	2534047.91	-	Метод спутниковых геодезических измерений (определений)	0.10	$Mt = \sqrt{(m0^2 + m1^2)} = \sqrt{(0,10^2 + 0^2)} = 0,10$
-	н373О	-	-	-	638147.00	2534045.38	-	Метод спутниковых геодезических измерений (определений)	0.10	$Mt = \sqrt{(m0^2 + m1^2)} = \sqrt{(0,10^2 + 0^2)} = 0,10$

**1. Сведения о характерных точках контура
вид объекта недвижимости (здание, сооружение, объект незавершенного строительства) здание
кадастровый номер (обозначение) : 29:26:010209:169**

-	н374О	-	-	-	638147.8 2	2534044. 29	-	Метод спутников ых геодезичес ких измерений (определен ий)	0.10	$Mt = \sqrt{(m0^2 + m1^2)} = \sqrt{(0,10^2 + 0^2)} = 0,10$
-	н375О	-	-	-	638127.1 7	2534028. 77	-	Метод спутников ых геодезичес ких измерений (определен ий)	0.10	$Mt = \sqrt{(m0^2 + m1^2)} = \sqrt{(0,10^2 + 0^2)} = 0,10$
-	н376О	-	-	-	638126.2 9	2534029. 94	-	Метод спутников ых геодезичес ких измерений (определен ий)	0.10	$Mt = \sqrt{(m0^2 + m1^2)} = \sqrt{(0,10^2 + 0^2)} = 0,10$
-	н377О	-	-	-	638122.8 5	2534027. 36	-	Метод спутников ых геодезичес ких измерений (определен ий)	0.10	$Mt = \sqrt{(m0^2 + m1^2)} = \sqrt{(0,10^2 + 0^2)} = 0,10$
-	н378О	-	-	-	638123.7 3	2534026. 19	-	Метод спутников ых геодезичес ких измерений (определен ий)	0.10	$Mt = \sqrt{(m0^2 + m1^2)} = \sqrt{(0,10^2 + 0^2)} = 0,10$
-	н379О	-	-	-	638120.6 0	2534023. 83	-	Метод спутников ых геодезичес ких измерений (определен ий)	0.10	$Mt = \sqrt{(m0^2 + m1^2)} = \sqrt{(0,10^2 + 0^2)} = 0,10$
-	н380О	-	-	-	638132.9 7	2534007. 38	-	Метод спутников ых геодезичес ких измерений (определен ий)	0.10	$Mt = \sqrt{(m0^2 + m1^2)} = \sqrt{(0,10^2 + 0^2)} = 0,10$

**1. Сведения о характерных точках контура
вид объекта недвижимости (здание, сооружение, объект незавершенного строительства) здание
кадастровый номер (обозначение) : 29:26:010209:169**

-	н381О	-	-	-	638143.1 4	2534015. 03	-	Метод спутников ых геодезичес ких измерений (определен ий)	0.10	$Mt = \sqrt{(m0^2 + m1^2)} = \sqrt{(0,10^2 + 0^2)} = 0,10$
-	н382О	-	-	-	638138.4 2	2534021. 31	-	Метод спутников ых геодезичес ких измерений (определен ий)	0.10	$Mt = \sqrt{(m0^2 + m1^2)} = \sqrt{(0,10^2 + 0^2)} = 0,10$
-	н369О	-	-	-	638161.9 9	2534039. 02	-	Метод спутников ых геодезичес ких измерений (определен ий)	0.10	$Mt = \sqrt{(m0^2 + m1^2)} = \sqrt{(0,10^2 + 0^2)} = 0,10$

**2. Характеристики здания, сооружения, объекта незавершенного строительства с кадастровым
номером (обозначением): 29:26:010209:169**

№ п/п	Наименование характеристики	Значение характеристики
1	2	3
1	Вид объекта недвижимости	здание
2	Ранее присвоенный государственный учетный номер здания, сооружения, объекта незавершенного строительства (кадастровый, инвентарный или условный номер)	-
3	Кадастровый номер земельного участка (земельных участков), в границах которого (которых) расположено здание, сооружение, объект незавершенного строительства	29:26:010209:95
4	Номер кадастрового квартала (кадастровых кварталов), в пределах которого (которых) расположено здание, сооружение, объекта незавершенного строительства	29:26:010209
5	Адрес здания, сооружения, объекта незавершенного строительства	-
	Местоположение здания, сооружения, объекта незавершенного строительства	Российская Федерация, Архангельская область, г. Новодвинск, ул. Мельникова, д. 12
	Дополнительные сведения о местоположении	-
6	Иные сведения	-

Описание местоположения здания, сооружения, объекта незавершенного строительства на земельном участке

1. Сведения о характерных точках контура
вид объекта недвижимости (здание, сооружение, объект незавершенного строительства) здание
кадастровый номер (обозначение) : 29:26:010209:171

Зона № 2

Номер контура	Номера характерных точек контура	Существующие			Уточненные			Метод определения координат	Средняя квадратическая погрешность определения координат характерной точки (Mt), м	Формулы, примененные для расчета средней квадратической погрешности определения координат характерной точки (Mt), м
		Координаты, м		R, м	Координаты, м		R, м			
		X	Y		X	Y				
1	2	3	4	5	6	7	8	9	10	11
-	н383О	-	-	-	637969.03	2534106.89	-	Метод спутниковых геодезических измерений (определений)	0.10	$Mt = \sqrt{(m0^2 + m1^2)} = \sqrt{(0,10^2 + 0^2)} = 0,10$
-	н384О	-	-	-	637969.77	2534139.66	-	Метод спутниковых геодезических измерений (определений)	0.10	$Mt = \sqrt{(m0^2 + m1^2)} = \sqrt{(0,10^2 + 0^2)} = 0,10$
-	н385О	-	-	-	637958.18	2534139.92	-	Метод спутниковых геодезических измерений (определений)	0.10	$Mt = \sqrt{(m0^2 + m1^2)} = \sqrt{(0,10^2 + 0^2)} = 0,10$
-	н386О	-	-	-	637957.44	2534107.16	-	Метод спутниковых геодезических измерений (определений)	0.10	$Mt = \sqrt{(m0^2 + m1^2)} = \sqrt{(0,10^2 + 0^2)} = 0,10$
-	н383О	-	-	-	637969.03	2534106.89	-	Метод спутниковых геодезических измерений (определений)	0.10	$Mt = \sqrt{(m0^2 + m1^2)} = \sqrt{(0,10^2 + 0^2)} = 0,10$

2. Характеристики здания, сооружения, объекта незавершенного строительства с кадастровым номером (обозначением): 29:26:010209:171

№ п/п	Наименование характеристики	Значение характеристики
1	2	3
1	Вид объекта недвижимости	здание
2	Ранее присвоенный государственный учетный номер здания, сооружения, объекта незавершенного строительства (кадастровый, инвентарный или условный номер)	-
3	Кадастровый номер земельного участка (земельных участков), в границах которого (которых) расположено здание, сооружение, объект незавершенного строительства	29:26:010209:663
4	Номер кадастрового квартала (кадастровых кварталов), в пределах которого (которых) расположено здание, сооружение, объекта незавершенного строительства	29:26:010209
5	Адрес здания, сооружения, объекта незавершенного строительства	-
	Местоположение здания, сооружения, объекта незавершенного строительства	Российская Федерация, Архангельская область, г. Новодвинск, ул. 3-й Пятилетки, д. 10
	Дополнительные сведения о местоположении	-
6	Иные сведения	-

Описание местоположения здания, сооружения, объекта незавершенного строительства на земельном участке

1. Сведения о характерных точках контура
вид объекта недвижимости (здание, сооружение, объект незавершенного строительства) здание
кадастровый номер (обозначение) : 29:26:010209:174

Зона № 2

Номер контура	Номера характерных точек контура	Существующие			Уточненные			Метод определения координат	Средняя квадратическая погрешность определения координат характерной точки (Mt), м	Формулы, примененные для расчета средней квадратической погрешности определения координат характерной точки (Mt), м
		Координаты, м		R, м	Координаты, м		R, м			
		X	Y		X	Y				
1	2	3	4	5	6	7	8	9	10	11
-	н387О	-	-	-	638323.49	2533943.73	-	Метод спутниковых геодезических измерений (определений)	0.10	$Mt = \sqrt{(m0^2 + m1^2)} = \sqrt{(0,10^2 + 0^2)} = 0,10$
-	н388О	-	-	-	638315.41	2533954.74	-	Метод спутниковых геодезических измерений (определений)	0.10	$Mt = \sqrt{(m0^2 + m1^2)} = \sqrt{(0,10^2 + 0^2)} = 0,10$
-	н389О	-	-	-	638314.54	2533954.11	-	Метод спутниковых геодезических измерений (определений)	0.10	$Mt = \sqrt{(m0^2 + m1^2)} = \sqrt{(0,10^2 + 0^2)} = 0,10$
-	н390О	-	-	-	638312.59	2533956.76	-	Метод спутниковых геодезических измерений (определений)	0.10	$Mt = \sqrt{(m0^2 + m1^2)} = \sqrt{(0,10^2 + 0^2)} = 0,10$
-	н391О	-	-	-	638310.14	2533954.96	-	Метод спутниковых геодезических измерений (определений)	0.10	$Mt = \sqrt{(m0^2 + m1^2)} = \sqrt{(0,10^2 + 0^2)} = 0,10$

**1. Сведения о характерных точках контура
вид объекта недвижимости (здание, сооружение, объект незавершенного строительства) здание
кадастровый номер (обозначение) : 29:26:010209:174**

-	н392О	-	-	-	638312.0 9	2533952. 30	-	Метод спутников ых геодезичес ких измерений (определен ий)	0.10	$Mt = \sqrt{(m0^2 + m1^2)} = \sqrt{(0,10^2 + 0^2)} = 0,10$
-	н393О	-	-	-	638308.6 8	2533949. 80	-	Метод спутников ых геодезичес ких измерений (определен ий)	0.10	$Mt = \sqrt{(m0^2 + m1^2)} = \sqrt{(0,10^2 + 0^2)} = 0,10$
-	н394О	-	-	-	638308.0 3	2533950. 68	-	Метод спутников ых геодезичес ких измерений (определен ий)	0.10	$Mt = \sqrt{(m0^2 + m1^2)} = \sqrt{(0,10^2 + 0^2)} = 0,10$
-	н395О	-	-	-	638306.1 8	2533949. 32	-	Метод спутников ых геодезичес ких измерений (определен ий)	0.10	$Mt = \sqrt{(m0^2 + m1^2)} = \sqrt{(0,10^2 + 0^2)} = 0,10$
-	н396О	-	-	-	638306.8 2	2533948. 44	-	Метод спутников ых геодезичес ких измерений (определен ий)	0.10	$Mt = \sqrt{(m0^2 + m1^2)} = \sqrt{(0,10^2 + 0^2)} = 0,10$
-	н397О	-	-	-	638295.0 0	2533939. 76	-	Метод спутников ых геодезичес ких измерений (определен ий)	0.10	$Mt = \sqrt{(m0^2 + m1^2)} = \sqrt{(0,10^2 + 0^2)} = 0,10$
-	н398О	-	-	-	638294.3 8	2533940. 61	-	Метод спутников ых геодезичес ких измерений (определен ий)	0.10	$Mt = \sqrt{(m0^2 + m1^2)} = \sqrt{(0,10^2 + 0^2)} = 0,10$

**1. Сведения о характерных точках контура
вид объекта недвижимости (здание, сооружение, объект незавершенного строительства) здание
кадастровый номер (обозначение) : 29:26:010209:174**

-	н399О	-	-	-	638292.4 0	2533939. 16	-	Метод спутников ых геодезичес ких измерений (определен ий)	0.10	$Mt = \sqrt{(m0^2 + m1^2)} = \sqrt{(0,10^2 + 0^2)} = 0,10$
-	н400О	-	-	-	638293.0 3	2533938. 31	-	Метод спутников ых геодезичес ких измерений (определен ий)	0.10	$Mt = \sqrt{(m0^2 + m1^2)} = \sqrt{(0,10^2 + 0^2)} = 0,10$
-	н401О	-	-	-	638281.4 0	2533929. 77	-	Метод спутников ых геодезичес ких измерений (определен ий)	0.10	$Mt = \sqrt{(m0^2 + m1^2)} = \sqrt{(0,10^2 + 0^2)} = 0,10$
-	н402О	-	-	-	638280.7 6	2533930. 64	-	Метод спутников ых геодезичес ких измерений (определен ий)	0.10	$Mt = \sqrt{(m0^2 + m1^2)} = \sqrt{(0,10^2 + 0^2)} = 0,10$
-	н403О	-	-	-	638278.8 1	2533929. 20	-	Метод спутников ых геодезичес ких измерений (определен ий)	0.10	$Mt = \sqrt{(m0^2 + m1^2)} = \sqrt{(0,10^2 + 0^2)} = 0,10$
-	н404О	-	-	-	638279.4 5	2533928. 33	-	Метод спутников ых геодезичес ких измерений (определен ий)	0.10	$Mt = \sqrt{(m0^2 + m1^2)} = \sqrt{(0,10^2 + 0^2)} = 0,10$
-	н405О	-	-	-	638277.0 9	2533926. 60	-	Метод спутников ых геодезичес ких измерений (определен ий)	0.10	$Mt = \sqrt{(m0^2 + m1^2)} = \sqrt{(0,10^2 + 0^2)} = 0,10$

**1. Сведения о характерных точках контура
вид объекта недвижимости (здание, сооружение, объект незавершенного строительства) здание
кадастровый номер (обозначение) : 29:26:010209:174**

-	н406О	-	-	-	638276.1 5	2533927. 89	-	Метод спутников ых геодезичес ких измерений (определен ий)	0.10	$Mt = \sqrt{(m0^2 + m1^2)} = \sqrt{(0,10^2 + 0^2)} = 0,10$
-	н407О	-	-	-	638272.8 9	2533925. 50	-	Метод спутников ых геодезичес ких измерений (определен ий)	0.10	$Mt = \sqrt{(m0^2 + m1^2)} = \sqrt{(0,10^2 + 0^2)} = 0,10$
-	н408О	-	-	-	638273.8 3	2533924. 21	-	Метод спутников ых геодезичес ких измерений (определен ий)	0.10	$Mt = \sqrt{(m0^2 + m1^2)} = \sqrt{(0,10^2 + 0^2)} = 0,10$
-	н409О	-	-	-	638272.7 2	2533923. 39	-	Метод спутников ых геодезичес ких измерений (определен ий)	0.10	$Mt = \sqrt{(m0^2 + m1^2)} = \sqrt{(0,10^2 + 0^2)} = 0,10$
-	н410О	-	-	-	638280.8 1	2533912. 38	-	Метод спутников ых геодезичес ких измерений (определен ий)	0.10	$Mt = \sqrt{(m0^2 + m1^2)} = \sqrt{(0,10^2 + 0^2)} = 0,10$
-	н411О	-	-	-	638301.5 2	2533927. 59	-	Метод спутников ых геодезичес ких измерений (определен ий)	0.10	$Mt = \sqrt{(m0^2 + m1^2)} = \sqrt{(0,10^2 + 0^2)} = 0,10$
-	н412О	-	-	-	638302.3 5	2533926. 46	-	Метод спутников ых геодезичес ких измерений (определен ий)	0.10	$Mt = \sqrt{(m0^2 + m1^2)} = \sqrt{(0,10^2 + 0^2)} = 0,10$

**1. Сведения о характерных точках контура
вид объекта недвижимости (здание, сооружение, объект незавершенного строительства) здание
кадастровый номер (обозначение) : 29:26:010209:174**

-	н413О	-	-	-	638302.6 8	2533926. 71	-	Метод спутников ых геодезичес ких измерений (определен ий)	0.10	$Mt = \sqrt{(m0^2 + m1^2)} = \sqrt{(0,10^2 + 0^2)} = 0,10$
-	н414О	-	-	-	638303.1 4	2533926. 08	-	Метод спутников ых геодезичес ких измерений (определен ий)	0.10	$Mt = \sqrt{(m0^2 + m1^2)} = \sqrt{(0,10^2 + 0^2)} = 0,10$
-	н415О	-	-	-	638303.9 3	2533926. 67	-	Метод спутников ых геодезичес ких измерений (определен ий)	0.10	$Mt = \sqrt{(m0^2 + m1^2)} = \sqrt{(0,10^2 + 0^2)} = 0,10$
-	н416О	-	-	-	638303.4 7	2533927. 29	-	Метод спутников ых геодезичес ких измерений (определен ий)	0.10	$Mt = \sqrt{(m0^2 + m1^2)} = \sqrt{(0,10^2 + 0^2)} = 0,10$
-	н417О	-	-	-	638303.6 5	2533927. 42	-	Метод спутников ых геодезичес ких измерений (определен ий)	0.10	$Mt = \sqrt{(m0^2 + m1^2)} = \sqrt{(0,10^2 + 0^2)} = 0,10$
-	н418О	-	-	-	638302.8 2	2533928. 55	-	Метод спутников ых геодезичес ких измерений (определен ий)	0.10	$Mt = \sqrt{(m0^2 + m1^2)} = \sqrt{(0,10^2 + 0^2)} = 0,10$
-	н387О	-	-	-	638323.4 9	2533943. 73	-	Метод спутников ых геодезичес ких измерений (определен ий)	0.10	$Mt = \sqrt{(m0^2 + m1^2)} = \sqrt{(0,10^2 + 0^2)} = 0,10$

2. Характеристики здания, сооружения, объекта незавершенного строительства с кадастровым номером (обозначением): 29:26:010209:174

№ п/п	Наименование характеристики	Значение характеристики
1	2	3
1	Вид объекта недвижимости	здание
2	Ранее присвоенный государственный учетный номер здания, сооружения, объекта незавершенного строительства (кадастровый, инвентарный или условный номер)	-
3	Кадастровый номер земельного участка (земельных участков), в границах которого (которых) расположено здание, сооружение, объект незавершенного строительства	29:26:010209:115
4	Номер кадастрового квартала (кадастровых кварталов), в пределах которого (которых) расположено здание, сооружение, объекта незавершенного строительства	29:26:010209
5	Адрес здания, сооружения, объекта незавершенного строительства	Российская Федерация, 164902, Архангельская область, город Новодвинск, улица 50-летия Октября, дом 35
	Местоположение здания, сооружения, объекта незавершенного строительства	-
	Дополнительные сведения о местоположении	-
6	Иные сведения	-

Описание местоположения здания, сооружения, объекта незавершенного строительства на земельном участке

1. Сведения о характерных точках контура
вид объекта недвижимости (здание, сооружение, объект незавершенного строительства) здание
кадастровый номер (обозначение) : 29:26:010209:179

Зона № 2

Номер контура	Номера характерных точек контура	Существующие			Уточненные			Метод определения координат	Средняя квадратическая погрешность определения координат характерной точки (Mt), м	Формулы, примененные для расчета средней квадратической погрешности определения координат характерной точки (Mt), м
		Координаты, м		R, м	Координаты, м		R, м			
		X	Y		X	Y				
1	2	3	4	5	6	7	8	9	10	11
-	н419О	-	-	-	638176.45	2533970.81	-	Метод спутниковых геодезических измерений (определений)	0.10	$Mt = \sqrt{(m0^2 + m1^2)} = \sqrt{(0,10^2 + 0^2)} = 0,10$
-	н420О	-	-	-	638171.26	2533977.72	-	Метод спутниковых геодезических измерений (определений)	0.10	$Mt = \sqrt{(m0^2 + m1^2)} = \sqrt{(0,10^2 + 0^2)} = 0,10$
-	н421О	-	-	-	638174.29	2533980.00	-	Метод спутниковых геодезических измерений (определений)	0.10	$Mt = \sqrt{(m0^2 + m1^2)} = \sqrt{(0,10^2 + 0^2)} = 0,10$
-	н422О	-	-	-	638172.79	2533982.00	-	Метод спутниковых геодезических измерений (определений)	0.10	$Mt = \sqrt{(m0^2 + m1^2)} = \sqrt{(0,10^2 + 0^2)} = 0,10$
-	н423О	-	-	-	638169.75	2533979.72	-	Метод спутниковых геодезических измерений (определений)	0.10	$Mt = \sqrt{(m0^2 + m1^2)} = \sqrt{(0,10^2 + 0^2)} = 0,10$

**1. Сведения о характерных точках контура
вид объекта недвижимости (здание, сооружение, объект незавершенного строительства) здание
кадастровый номер (обозначение) : 29:26:010209:179**

-	н424О	-	-	-	638157.5 7	2533995. 92	-	Метод спутников ых геодезичес ких измерений (определен ий)	0.10	$Mt = \sqrt{(m0^2 + m1^2)} = \sqrt{(0,10^2 + 0^2)} = 0,10$
-	н425О	-	-	-	638160.8 2	2533998. 36	-	Метод спутников ых геодезичес ких измерений (определен ий)	0.10	$Mt = \sqrt{(m0^2 + m1^2)} = \sqrt{(0,10^2 + 0^2)} = 0,10$
-	н426О	-	-	-	638159.1 5	2534000. 58	-	Метод спутников ых геодезичес ких измерений (определен ий)	0.10	$Mt = \sqrt{(m0^2 + m1^2)} = \sqrt{(0,10^2 + 0^2)} = 0,10$
-	н427О	-	-	-	638155.9 1	2533998. 14	-	Метод спутников ых геодезичес ких измерений (определен ий)	0.10	$Mt = \sqrt{(m0^2 + m1^2)} = \sqrt{(0,10^2 + 0^2)} = 0,10$
-	н428О	-	-	-	638151.0 3	2534004. 63	-	Метод спутников ых геодезичес ких измерений (определен ий)	0.10	$Mt = \sqrt{(m0^2 + m1^2)} = \sqrt{(0,10^2 + 0^2)} = 0,10$
-	н429О	-	-	-	638140.6 9	2533996. 86	-	Метод спутников ых геодезичес ких измерений (определен ий)	0.10	$Mt = \sqrt{(m0^2 + m1^2)} = \sqrt{(0,10^2 + 0^2)} = 0,10$
-	н430О	-	-	-	638142.9 7	2533993. 83	-	Метод спутников ых геодезичес ких измерений (определен ий)	0.10	$Mt = \sqrt{(m0^2 + m1^2)} = \sqrt{(0,10^2 + 0^2)} = 0,10$

**1. Сведения о характерных точках контура
вид объекта недвижимости (здание, сооружение, объект незавершенного строительства) здание
кадастровый номер (обозначение) : 29:26:010209:179**

-	н431О	-	-	-	638141.7 4	2533992. 91	-	Метод спутников ых геодезичес ких измерений (определен ий)	0.10	$Mt = \sqrt{(m0^2 + m1^2)} = \sqrt{(0,10^2 + 0^2)} = 0,10$
-	н432О	-	-	-	638144.3 1	2533989. 49	-	Метод спутников ых геодезичес ких измерений (определен ий)	0.10	$Mt = \sqrt{(m0^2 + m1^2)} = \sqrt{(0,10^2 + 0^2)} = 0,10$
-	н433О	-	-	-	638143.4 9	2533988. 88	-	Метод спутников ых геодезичес ких измерений (определен ий)	0.10	$Mt = \sqrt{(m0^2 + m1^2)} = \sqrt{(0,10^2 + 0^2)} = 0,10$
-	н434О	-	-	-	638144.8 9	2533987. 01	-	Метод спутников ых геодезичес ких измерений (определен ий)	0.10	$Mt = \sqrt{(m0^2 + m1^2)} = \sqrt{(0,10^2 + 0^2)} = 0,10$
-	н435О	-	-	-	638146.9 4	2533988. 55	-	Метод спутников ых геодезичес ких измерений (определен ий)	0.10	$Mt = \sqrt{(m0^2 + m1^2)} = \sqrt{(0,10^2 + 0^2)} = 0,10$
-	н436О	-	-	-	638161.0 7	2533969. 75	-	Метод спутников ых геодезичес ких измерений (определен ий)	0.10	$Mt = \sqrt{(m0^2 + m1^2)} = \sqrt{(0,10^2 + 0^2)} = 0,10$
-	н437О	-	-	-	638159.9 3	2533968. 90	-	Метод спутников ых геодезичес ких измерений (определен ий)	0.10	$Mt = \sqrt{(m0^2 + m1^2)} = \sqrt{(0,10^2 + 0^2)} = 0,10$

**1. Сведения о характерных точках контура
вид объекта недвижимости (здание, сооружение, объект незавершенного строительства) здание
кадастровый номер (обозначение) : 29:26:010209:179**

-	н438О	-	-	-	638162.5 2	2533965. 46	-	Метод спутников ых геодезичес ких измерений (определен ий)	0.10	$Mt = \sqrt{(m0^2 + m1^2)} = \sqrt{(0,10^2 + 0^2)} = 0,10$
-	н439О	-	-	-	638163.6 5	2533966. 31	-	Метод спутников ых геодезичес ких измерений (определен ий)	0.10	$Mt = \sqrt{(m0^2 + m1^2)} = \sqrt{(0,10^2 + 0^2)} = 0,10$
-	н440О	-	-	-	638166.1 1	2533963. 04	-	Метод спутников ых геодезичес ких измерений (определен ий)	0.10	$Mt = \sqrt{(m0^2 + m1^2)} = \sqrt{(0,10^2 + 0^2)} = 0,10$
-	н419О	-	-	-	638176.4 5	2533970. 81	-	Метод спутников ых геодезичес ких измерений (определен ий)	0.10	$Mt = \sqrt{(m0^2 + m1^2)} = \sqrt{(0,10^2 + 0^2)} = 0,10$

**2. Характеристики здания, сооружения, объекта незавершенного строительства с кадастровым
номером (обозначением): 29:26:010209:179**

№ п/п	Наименование характеристики	Значение характеристики
1	2	3
1	Вид объекта недвижимости	здание
2	Ранее присвоенный государственный учетный номер здания, сооружения, объекта незавершенного строительства (кадастровый, инвентарный или условный номер)	-
3	Кадастровый номер земельного участка (земельных участков), в границах которого (которых) расположено здание, сооружение, объект незавершенного строительства	29:26:010209:37
4	Номер кадастрового квартала (кадастровых кварталов), в пределах которого (которых) расположено здание, сооружение, объекта незавершенного строительства	29:26:010209
5	Адрес здания, сооружения, объекта незавершенного строительства	Российская Федерация, 164902, Архангельская область, город Новодвинск, улица Мельникова, дом 12, корпус 1
	Местоположение здания, сооружения, объекта незавершенного строительства	-
	Дополнительные сведения о местоположении	-
6	Иные сведения	-

Описание местоположения здания, сооружения, объекта незавершенного строительства на земельном участке

1. Сведения о характерных точках контура
вид объекта недвижимости (здание, сооружение, объект незавершенного строительства) здание
кадастровый номер (обозначение) : 29:26:010209:180

Зона № 2

Номер контура	Номера характерных точек контура	Существующие			Уточненные			Метод определения координат	Средняя квадратическая погрешность определения координат характерной точки (Mt), м	Формулы, примененные для расчета средней квадратической погрешности определения координат характерной точки (Mt), м
		Координаты, м		R, м	Координаты, м		R, м			
		X	Y		X	Y				
1	2	3	4	5	6	7	8	9	10	11
-	н441О	-	-	-	638085.40	2533904.77	-	Метод спутниковых геодезических измерений (определений)	0.10	$Mt = \sqrt{(m0^2 + m1^2)} = \sqrt{(0,10^2 + 0^2)} = 0,10$
-	н442О	-	-	-	638083.19	2533907.79	-	Метод спутниковых геодезических измерений (определений)	0.10	$Mt = \sqrt{(m0^2 + m1^2)} = \sqrt{(0,10^2 + 0^2)} = 0,10$
-	н443О	-	-	-	638084.39	2533908.67	-	Метод спутниковых геодезических измерений (определений)	0.10	$Mt = \sqrt{(m0^2 + m1^2)} = \sqrt{(0,10^2 + 0^2)} = 0,10$
-	н444О	-	-	-	638081.71	2533912.34	-	Метод спутниковых геодезических измерений (определений)	0.10	$Mt = \sqrt{(m0^2 + m1^2)} = \sqrt{(0,10^2 + 0^2)} = 0,10$
-	н445О	-	-	-	638080.51	2533911.46	-	Метод спутниковых геодезических измерений (определений)	0.10	$Mt = \sqrt{(m0^2 + m1^2)} = \sqrt{(0,10^2 + 0^2)} = 0,10$

**1. Сведения о характерных точках контура
вид объекта недвижимости (здание, сооружение, объект незавершенного строительства) здание
кадастровый номер (обозначение) : 29:26:010209:180**

-	н446О	-	-	-	638065.4 7	2533932. 06	-	Метод спутников ых геодезичес ких измерений (определен ий)	0.10	$Mt = \sqrt{(m0^2 + m1^2)} = \sqrt{(0,10^2 + 0^2)} = 0,10$
-	н447О	-	-	-	638066.7 4	2533932. 99	-	Метод спутников ых геодезичес ких измерений (определен ий)	0.10	$Mt = \sqrt{(m0^2 + m1^2)} = \sqrt{(0,10^2 + 0^2)} = 0,10$
-	н448О	-	-	-	638064.0 3	2533936. 71	-	Метод спутников ых геодезичес ких измерений (определен ий)	0.10	$Mt = \sqrt{(m0^2 + m1^2)} = \sqrt{(0,10^2 + 0^2)} = 0,10$
-	н449О	-	-	-	638062.7 6	2533935. 78	-	Метод спутников ых геодезичес ких измерений (определен ий)	0.10	$Mt = \sqrt{(m0^2 + m1^2)} = \sqrt{(0,10^2 + 0^2)} = 0,10$
-	н450О	-	-	-	638060.5 1	2533938. 89	-	Метод спутников ых геодезичес ких измерений (определен ий)	0.10	$Mt = \sqrt{(m0^2 + m1^2)} = \sqrt{(0,10^2 + 0^2)} = 0,10$
-	н451О	-	-	-	638050.1 1	2533931. 36	-	Метод спутников ых геодезичес ких измерений (определен ий)	0.10	$Mt = \sqrt{(m0^2 + m1^2)} = \sqrt{(0,10^2 + 0^2)} = 0,10$
-	н452О	-	-	-	638055.1 0	2533924. 50	-	Метод спутников ых геодезичес ких измерений (определен ий)	0.10	$Mt = \sqrt{(m0^2 + m1^2)} = \sqrt{(0,10^2 + 0^2)} = 0,10$

**1. Сведения о характерных точках контура
вид объекта недвижимости (здание, сооружение, объект незавершенного строительства) здание
кадастровый номер (обозначение) : 29:26:010209:180**

-	н453О	-	-	-	638053.8 6	2533923. 60	-	Метод спутников ых геодезичес ких измерений (определен ий)	0.10	$Mt = \sqrt{(m0^2 + m1^2)} = \sqrt{(0,10^2 + 0^2)} = 0,10$
-	н454О	-	-	-	638055.4 0	2533921. 48	-	Метод спутников ых геодезичес ких измерений (определен ий)	0.10	$Mt = \sqrt{(m0^2 + m1^2)} = \sqrt{(0,10^2 + 0^2)} = 0,10$
-	н455О	-	-	-	638056.6 4	2533922. 39	-	Метод спутников ых геодезичес ких измерений (определен ий)	0.10	$Mt = \sqrt{(m0^2 + m1^2)} = \sqrt{(0,10^2 + 0^2)} = 0,10$
-	н456О	-	-	-	638068.5 2	2533906. 08	-	Метод спутников ых геодезичес ких измерений (определен ий)	0.10	$Mt = \sqrt{(m0^2 + m1^2)} = \sqrt{(0,10^2 + 0^2)} = 0,10$
-	н457О	-	-	-	638067.3 1	2533905. 20	-	Метод спутников ых геодезичес ких измерений (определен ий)	0.10	$Mt = \sqrt{(m0^2 + m1^2)} = \sqrt{(0,10^2 + 0^2)} = 0,10$
-	н458О	-	-	-	638068.8 4	2533903. 10	-	Метод спутников ых геодезичес ких измерений (определен ий)	0.10	$Mt = \sqrt{(m0^2 + m1^2)} = \sqrt{(0,10^2 + 0^2)} = 0,10$
-	н459О	-	-	-	638070.0 5	2533903. 98	-	Метод спутников ых геодезичес ких измерений (определен ий)	0.10	$Mt = \sqrt{(m0^2 + m1^2)} = \sqrt{(0,10^2 + 0^2)} = 0,10$

**1. Сведения о характерных точках контура
вид объекта недвижимости (здание, сооружение, объект незавершенного строительства) здание
кадастровый номер (обозначение) : 29:26:010209:180**

-	н4600	-	-	-	638075.0 0	2533897. 18	-	Метод спутников ых геодезичес ких измерений (определен ий)	0.10	$Mt = \sqrt{(m0^2 + m1^2)} = \sqrt{(0,10^2 + 0^2)} = 0,10$
-	н4410	-	-	-	638085.4 0	2533904. 77	-	Метод спутников ых геодезичес ких измерений (определен ий)	0.10	$Mt = \sqrt{(m0^2 + m1^2)} = \sqrt{(0,10^2 + 0^2)} = 0,10$

2. Характеристики здания, сооружения, объекта незавершенного строительства с кадастровым номером (обозначением): 29:26:010209:180

№ п/п	Наименование характеристики	Значение характеристики
1	2	3
1	Вид объекта недвижимости	здание
2	Ранее присвоенный государственный учетный номер здания, сооружения, объекта незавершенного строительства (кадастровый, инвентарный или условный номер)	-
3	Кадастровый номер земельного участка (земельных участков), в границах которого (которых) расположено здание, сооружение, объект незавершенного строительства	29:26:010209:113
4	Номер кадастрового квартала (кадастровых кварталов), в пределах которого (которых) расположено здание, сооружение, объекта незавершенного строительства	29:26:010209
5	Адрес здания, сооружения, объекта незавершенного строительства	-
	Местоположение здания, сооружения, объекта незавершенного строительства	Российская Федерация, Архангельская область, МО "Город Новодвинск", г. Новодвинск, ул.Мельникова, д.16, корп.1
	Дополнительные сведения о местоположении	-
6	Иные сведения	-

Описание местоположения здания, сооружения, объекта незавершенного строительства на земельном участке

1. Сведения о характерных точках контура
вид объекта недвижимости (здание, сооружение, объект незавершенного строительства) здание
кадастровый номер (обозначение) : 29:26:010209:592

Зона № 2

Номер контура	Номера характерных точек контура	Существующие			Уточненные			Метод определения координат	Средняя квадратическая погрешность определения координат характерной точки (Mt), м	Формулы, примененные для расчета средней квадратической погрешности определения координат характерной точки (Mt), м
		Координаты, м		R, м	Координаты, м		R, м			
		X	Y		X	Y				
1	2	3	4	5	6	7	8	9	10	11
-	н461О	-	-	-	638262.44	2534026.88	-	Метод спутниковых геодезических измерений (определений)	0.10	$Mt = \sqrt{(m0^2 + m1^2)} = \sqrt{(0,10^2 + 0^2)} = 0,10$
-	н462О	-	-	-	638231.13	2534069.56	-	Метод спутниковых геодезических измерений (определений)	0.10	$Mt = \sqrt{(m0^2 + m1^2)} = \sqrt{(0,10^2 + 0^2)} = 0,10$
-	н463О	-	-	-	638225.40	2534065.36	-	Метод спутниковых геодезических измерений (определений)	0.10	$Mt = \sqrt{(m0^2 + m1^2)} = \sqrt{(0,10^2 + 0^2)} = 0,10$
-	н464О	-	-	-	638224.86	2534066.04	-	Метод спутниковых геодезических измерений (определений)	0.10	$Mt = \sqrt{(m0^2 + m1^2)} = \sqrt{(0,10^2 + 0^2)} = 0,10$
-	н465О	-	-	-	638225.56	2534070.35	-	Метод спутниковых геодезических измерений (определений)	0.10	$Mt = \sqrt{(m0^2 + m1^2)} = \sqrt{(0,10^2 + 0^2)} = 0,10$

**1. Сведения о характерных точках контура
вид объекта недвижимости (здание, сооружение, объект незавершенного строительства) здание
кадастровый номер (обозначение) : 29:26:010209:592**

-	н466О	-	-	-	638224.7 9	2534070. 49	-	Метод спутников ых геодезичес ких измерений (определен ий)	0.10	$Mt = \sqrt{(m0^2 + m1^2)} = \sqrt{(0,10^2 + 0^2)} = 0,10$
-	н467О	-	-	-	638223.5 9	2534069. 46	-	Метод спутников ых геодезичес ких измерений (определен ий)	0.10	$Mt = \sqrt{(m0^2 + m1^2)} = \sqrt{(0,10^2 + 0^2)} = 0,10$
-	н468О	-	-	-	638222.8 2	2534064. 67	-	Метод спутников ых геодезичес ких измерений (определен ий)	0.10	$Mt = \sqrt{(m0^2 + m1^2)} = \sqrt{(0,10^2 + 0^2)} = 0,10$
-	н469О	-	-	-	638223.3 9	2534063. 89	-	Метод спутников ых геодезичес ких измерений (определен ий)	0.10	$Mt = \sqrt{(m0^2 + m1^2)} = \sqrt{(0,10^2 + 0^2)} = 0,10$
-	н470О	-	-	-	638220.1 5	2534061. 51	-	Метод спутников ых геодезичес ких измерений (определен ий)	0.10	$Mt = \sqrt{(m0^2 + m1^2)} = \sqrt{(0,10^2 + 0^2)} = 0,10$
-	н471О	-	-	-	638220.9 5	2534060. 42	-	Метод спутников ых геодезичес ких измерений (определен ий)	0.10	$Mt = \sqrt{(m0^2 + m1^2)} = \sqrt{(0,10^2 + 0^2)} = 0,10$
-	н472О	-	-	-	638219.2 3	2534059. 16	-	Метод спутников ых геодезичес ких измерений (определен ий)	0.10	$Mt = \sqrt{(m0^2 + m1^2)} = \sqrt{(0,10^2 + 0^2)} = 0,10$

**1. Сведения о характерных точках контура
вид объекта недвижимости (здание, сооружение, объект незавершенного строительства) здание
кадастровый номер (обозначение) : 29:26:010209:592**

-	н473О	-	-	-	638221.9 4	2534055. 48	-	Метод спутников ых геодезичес ких измерений (определен ий)	0.10	$Mt = \sqrt{(m0^2 + m1^2)} = \sqrt{(0,10^2 + 0^2)} = 0,10$
-	н474О	-	-	-	638222.2 3	2534055. 69	-	Метод спутников ых геодезичес ких измерений (определен ий)	0.10	$Mt = \sqrt{(m0^2 + m1^2)} = \sqrt{(0,10^2 + 0^2)} = 0,10$
-	н475О	-	-	-	638222.1 2	2534055. 83	-	Метод спутников ых геодезичес ких измерений (определен ий)	0.10	$Mt = \sqrt{(m0^2 + m1^2)} = \sqrt{(0,10^2 + 0^2)} = 0,10$
-	н476О	-	-	-	638223.5 5	2534056. 88	-	Метод спутников ых геодезичес ких измерений (определен ий)	0.10	$Mt = \sqrt{(m0^2 + m1^2)} = \sqrt{(0,10^2 + 0^2)} = 0,10$
-	н477О	-	-	-	638224.9 5	2534054. 96	-	Метод спутников ых геодезичес ких измерений (определен ий)	0.10	$Mt = \sqrt{(m0^2 + m1^2)} = \sqrt{(0,10^2 + 0^2)} = 0,10$
-	н478О	-	-	-	638223.4 3	2534053. 84	-	Метод спутников ых геодезичес ких измерений (определен ий)	0.10	$Mt = \sqrt{(m0^2 + m1^2)} = \sqrt{(0,10^2 + 0^2)} = 0,10$
-	н479О	-	-	-	638224.9 3	2534051. 79	-	Метод спутников ых геодезичес ких измерений (определен ий)	0.10	$Mt = \sqrt{(m0^2 + m1^2)} = \sqrt{(0,10^2 + 0^2)} = 0,10$

**1. Сведения о характерных точках контура
вид объекта недвижимости (здание, сооружение, объект незавершенного строительства) здание
кадастровый номер (обозначение) : 29:26:010209:592**

-	н4800	-	-	-	638226.4 5	2534052. 91	-	Метод спутников ых геодезичес ких измерений (определен ий)	0.10	$Mt = \sqrt{(m0^2 + m1^2)} = \sqrt{(0,10^2 + 0^2)} = 0,10$
-	н4810	-	-	-	638234.9 6	2534041. 32	-	Метод спутников ых геодезичес ких измерений (определен ий)	0.10	$Mt = \sqrt{(m0^2 + m1^2)} = \sqrt{(0,10^2 + 0^2)} = 0,10$
-	н4820	-	-	-	638233.8 1	2534040. 48	-	Метод спутников ых геодезичес ких измерений (определен ий)	0.10	$Mt = \sqrt{(m0^2 + m1^2)} = \sqrt{(0,10^2 + 0^2)} = 0,10$
-	н4830	-	-	-	638235.4 3	2534038. 28	-	Метод спутников ых геодезичес ких измерений (определен ий)	0.10	$Mt = \sqrt{(m0^2 + m1^2)} = \sqrt{(0,10^2 + 0^2)} = 0,10$
-	н4840	-	-	-	638236.5 7	2534039. 12	-	Метод спутников ых геодезичес ких измерений (определен ий)	0.10	$Mt = \sqrt{(m0^2 + m1^2)} = \sqrt{(0,10^2 + 0^2)} = 0,10$
-	н4850	-	-	-	638245.0 8	2534027. 52	-	Метод спутников ых геодезичес ких измерений (определен ий)	0.10	$Mt = \sqrt{(m0^2 + m1^2)} = \sqrt{(0,10^2 + 0^2)} = 0,10$
-	н4860	-	-	-	638243.9 0	2534026. 66	-	Метод спутников ых геодезичес ких измерений (определен ий)	0.10	$Mt = \sqrt{(m0^2 + m1^2)} = \sqrt{(0,10^2 + 0^2)} = 0,10$

**1. Сведения о характерных точках контура
вид объекта недвижимости (здание, сооружение, объект незавершенного строительства) здание
кадастровый номер (обозначение) : 29:26:010209:592**

-	н487О	-	-	-	638245.4 6	2534024. 54	-	Метод спутников ых геодезичес ких измерений (определен ий)	0.10	$Mt = \sqrt{(m0^2 + m1^2)} = \sqrt{(0,10^2 + 0^2)} = 0,10$
-	н488О	-	-	-	638246.6 4	2534025. 40	-	Метод спутников ых геодезичес ких измерений (определен ий)	0.10	$Mt = \sqrt{(m0^2 + m1^2)} = \sqrt{(0,10^2 + 0^2)} = 0,10$
-	н489О	-	-	-	638247.6 1	2534024. 07	-	Метод спутников ых геодезичес ких измерений (определен ий)	0.10	$Mt = \sqrt{(m0^2 + m1^2)} = \sqrt{(0,10^2 + 0^2)} = 0,10$
-	н490О	-	-	-	638246.2 2	2534023. 05	-	Метод спутников ых геодезичес ких измерений (определен ий)	0.10	$Mt = \sqrt{(m0^2 + m1^2)} = \sqrt{(0,10^2 + 0^2)} = 0,10$
-	н491О	-	-	-	638249.1 0	2534019. 13	-	Метод спутников ых геодезичес ких измерений (определен ий)	0.10	$Mt = \sqrt{(m0^2 + m1^2)} = \sqrt{(0,10^2 + 0^2)} = 0,10$
-	н492О	-	-	-	638250.4 9	2534020. 15	-	Метод спутников ых геодезичес ких измерений (определен ий)	0.10	$Mt = \sqrt{(m0^2 + m1^2)} = \sqrt{(0,10^2 + 0^2)} = 0,10$
-	н493О	-	-	-	638251.4 6	2534018. 83	-	Метод спутников ых геодезичес ких измерений (определен ий)	0.10	$Mt = \sqrt{(m0^2 + m1^2)} = \sqrt{(0,10^2 + 0^2)} = 0,10$

**1. Сведения о характерных точках контура
вид объекта недвижимости (здание, сооружение, объект незавершенного строительства) здание
кадастровый номер (обозначение) : 29:26:010209:592**

-	н461О	-	-	-	638262.4 4	2534026. 88	-	Метод спутников ых геодезичес ких измерений (определен ий)	0.10	$Mt = \sqrt{(m0^2 + m1^2)} = \sqrt{(0,10^2 + 0^2)} = 0,10$
---	-------	---	---	---	---------------	----------------	---	---	------	--

2. Характеристики здания, сооружения, объекта незавершенного строительства с кадастровым номером (обозначением): 29:26:010209:592

№ п/п	Наименование характеристики	Значение характеристики
1	2	3
1	Вид объекта недвижимости	здание
2	Ранее присвоенный государственный учетный номер здания, сооружения, объекта незавершенного строительства (кадастровый, инвентарный или условный номер)	-
3	Кадастровый номер земельного участка (земельных участков), в границах которого (которых) расположено здание, сооружение, объект незавершенного строительства	29:26:010209:116
4	Номер кадастрового квартала (кадастровых кварталов), в пределах которого (которых) расположено здание, сооружение, объекта незавершенного строительства	29:26:010209
5	Адрес здания, сооружения, объекта незавершенного строительства	Российская Федерация, 164902, Архангельская область, город Новодвинск, улица 50-летия Октября, дом 31
	Местоположение здания, сооружения, объекта незавершенного строительства	-
	Дополнительные сведения о местоположении	-
6	Иные сведения	-

Описание местоположения здания, сооружения, объекта незавершенного строительства на земельном участке

1. Сведения о характерных точках контура
вид объекта недвижимости (здание, сооружение, объект незавершенного строительства) здание
кадастровый номер (обозначение) : 29:26:010209:618

Зона № 2

Номер контура	Номера характерных точек контура	Существующие			Уточненные			Метод определения координат	Средняя квадратическая погрешность определения координат характерной точки (Mt), м	Формулы, примененные для расчета средней квадратической погрешности определения координат характерной точки (Mt), м
		Координаты, м		R, м	Координаты, м		R, м			
		X	Y		X	Y				
1	2	3	4	5	6	7	8	9	10	11
-	н494О	-	-	-	638146.04	2534188.26	-	Метод спутниковых геодезических измерений (определений)	0.10	$Mt = \sqrt{(m0^2 + m1^2)} = \sqrt{(0,10^2 + 0^2)} = 0,10$
-	н495О	-	-	-	638145.84	2534188.54	-	Метод спутниковых геодезических измерений (определений)	0.10	$Mt = \sqrt{(m0^2 + m1^2)} = \sqrt{(0,10^2 + 0^2)} = 0,10$
-	н496О	-	-	-	638145.63	2534188.38	-	Метод спутниковых геодезических измерений (определений)	0.10	$Mt = \sqrt{(m0^2 + m1^2)} = \sqrt{(0,10^2 + 0^2)} = 0,10$
-	н497О	-	-	-	638142.43	2534192.70	-	Метод спутниковых геодезических измерений (определений)	0.10	$Mt = \sqrt{(m0^2 + m1^2)} = \sqrt{(0,10^2 + 0^2)} = 0,10$
-	н498О	-	-	-	638141.06	2534191.68	-	Метод спутниковых геодезических измерений (определений)	0.10	$Mt = \sqrt{(m0^2 + m1^2)} = \sqrt{(0,10^2 + 0^2)} = 0,10$

**1. Сведения о характерных точках контура
вид объекта недвижимости (здание, сооружение, объект незавершенного строительства) здание
кадастровый номер (обозначение) : 29:26:010209:618**

-	н499О	-	-	-	638137.0 1	2534197. 14	-	Метод спутников ых геодезичес ких измерений (определен ий)	0.10	$Mt = \sqrt{(m0^2 + m1^2)} = \sqrt{(0,10^2 + 0^2)} = 0,10$
-	н500О	-	-	-	638137.8 7	2534197. 78	-	Метод спутников ых геодезичес ких измерений (определен ий)	0.10	$Mt = \sqrt{(m0^2 + m1^2)} = \sqrt{(0,10^2 + 0^2)} = 0,10$
-	н501О	-	-	-	638138.4 3	2534198. 19	-	Метод спутников ых геодезичес ких измерений (определен ий)	0.10	$Mt = \sqrt{(m0^2 + m1^2)} = \sqrt{(0,10^2 + 0^2)} = 0,10$
-	н502О	-	-	-	638138.7 2	2534198. 80	-	Метод спутников ых геодезичес ких измерений (определен ий)	0.10	$Mt = \sqrt{(m0^2 + m1^2)} = \sqrt{(0,10^2 + 0^2)} = 0,10$
-	н503О	-	-	-	638138.8 1	2534199. 38	-	Метод спутников ых геодезичес ких измерений (определен ий)	0.10	$Mt = \sqrt{(m0^2 + m1^2)} = \sqrt{(0,10^2 + 0^2)} = 0,10$
-	н504О	-	-	-	638138.7 2	2534199. 97	-	Метод спутников ых геодезичес ких измерений (определен ий)	0.10	$Mt = \sqrt{(m0^2 + m1^2)} = \sqrt{(0,10^2 + 0^2)} = 0,10$
-	н505О	-	-	-	638138.4 3	2534200. 57	-	Метод спутников ых геодезичес ких измерений (определен ий)	0.10	$Mt = \sqrt{(m0^2 + m1^2)} = \sqrt{(0,10^2 + 0^2)} = 0,10$

**1. Сведения о характерных точках контура
вид объекта недвижимости (здание, сооружение, объект незавершенного строительства) здание
кадастровый номер (обозначение) : 29:26:010209:618**

-	н506О	-	-	-	638138.0 3	2534200. 98	-	Метод спутников ых геодезичес ких измерений (определен ий)	0.10	$Mt = \sqrt{(m0^2 + m1^2)} = \sqrt{(0,10^2 + 0^2)} = 0,10$
-	н507О	-	-	-	638137.4 8	2534201. 28	-	Метод спутников ых геодезичес ких измерений (определен ий)	0.10	$Mt = \sqrt{(m0^2 + m1^2)} = \sqrt{(0,10^2 + 0^2)} = 0,10$
-	н508О	-	-	-	638136.7 8	2534201. 41	-	Метод спутников ых геодезичес ких измерений (определен ий)	0.10	$Mt = \sqrt{(m0^2 + m1^2)} = \sqrt{(0,10^2 + 0^2)} = 0,10$
-	н509О	-	-	-	638136.1 8	2534201. 31	-	Метод спутников ых геодезичес ких измерений (определен ий)	0.10	$Mt = \sqrt{(m0^2 + m1^2)} = \sqrt{(0,10^2 + 0^2)} = 0,10$
-	н510О	-	-	-	638134.7 2	2534200. 23	-	Метод спутников ых геодезичес ких измерений (определен ий)	0.10	$Mt = \sqrt{(m0^2 + m1^2)} = \sqrt{(0,10^2 + 0^2)} = 0,10$
-	н511О	-	-	-	638133.7 6	2534201. 52	-	Метод спутников ых геодезичес ких измерений (определен ий)	0.10	$Mt = \sqrt{(m0^2 + m1^2)} = \sqrt{(0,10^2 + 0^2)} = 0,10$
-	н512О	-	-	-	638129.6 1	2534198. 44	-	Метод спутников ых геодезичес ких измерений (определен ий)	0.10	$Mt = \sqrt{(m0^2 + m1^2)} = \sqrt{(0,10^2 + 0^2)} = 0,10$

**1. Сведения о характерных точках контура
вид объекта недвижимости (здание, сооружение, объект незавершенного строительства) здание
кадастровый номер (обозначение) : 29:26:010209:618**

-	н513О	-	-	-	638129.0 8	2534199. 16	-	Метод спутников ых геодезичес ких измерений (определен ий)	0.10	$Mt = \sqrt{(m0^2 + m1^2)} = \sqrt{(0,10^2 + 0^2)} = 0,10$
-	н514О	-	-	-	638128.2 1	2534198. 51	-	Метод спутников ых геодезичес ких измерений (определен ий)	0.10	$Mt = \sqrt{(m0^2 + m1^2)} = \sqrt{(0,10^2 + 0^2)} = 0,10$
-	н515О	-	-	-	638128.7 3	2534197. 80	-	Метод спутников ых геодезичес ких измерений (определен ий)	0.10	$Mt = \sqrt{(m0^2 + m1^2)} = \sqrt{(0,10^2 + 0^2)} = 0,10$
-	н516О	-	-	-	638123.1 6	2534193. 66	-	Метод спутников ых геодезичес ких измерений (определен ий)	0.10	$Mt = \sqrt{(m0^2 + m1^2)} = \sqrt{(0,10^2 + 0^2)} = 0,10$
-	н517О	-	-	-	638124.9 9	2534191. 19	-	Метод спутников ых геодезичес ких измерений (определен ий)	0.10	$Mt = \sqrt{(m0^2 + m1^2)} = \sqrt{(0,10^2 + 0^2)} = 0,10$
-	н518О	-	-	-	638098.5 4	2534171. 59	-	Метод спутников ых геодезичес ких измерений (определен ий)	0.10	$Mt = \sqrt{(m0^2 + m1^2)} = \sqrt{(0,10^2 + 0^2)} = 0,10$
-	н519О	-	-	-	638096.6 8	2534174. 09	-	Метод спутников ых геодезичес ких измерений (определен ий)	0.10	$Mt = \sqrt{(m0^2 + m1^2)} = \sqrt{(0,10^2 + 0^2)} = 0,10$

**1. Сведения о характерных точках контура
вид объекта недвижимости (здание, сооружение, объект незавершенного строительства) здание
кадастровый номер (обозначение) : 29:26:010209:618**

-	н5200	-	-	-	638086.0 8	2534166. 40	-	Метод спутников ых геодезичес ких измерений (определен ий)	0.10	$Mt = \sqrt{(m0^2 + m1^2)} = \sqrt{(0,10^2 + 0^2)} = 0,10$
-	н5210	-	-	-	638095.9 3	2534153. 23	-	Метод спутников ых геодезичес ких измерений (определен ий)	0.10	$Mt = \sqrt{(m0^2 + m1^2)} = \sqrt{(0,10^2 + 0^2)} = 0,10$
-	н5220	-	-	-	638100.1 0	2534156. 26	-	Метод спутников ых геодезичес ких измерений (определен ий)	0.10	$Mt = \sqrt{(m0^2 + m1^2)} = \sqrt{(0,10^2 + 0^2)} = 0,10$
-	н5230	-	-	-	638101.5 1	2534155. 85	-	Метод спутников ых геодезичес ких измерений (определен ий)	0.10	$Mt = \sqrt{(m0^2 + m1^2)} = \sqrt{(0,10^2 + 0^2)} = 0,10$
-	н5240	-	-	-	638103.5 1	2534157. 08	-	Метод спутников ых геодезичес ких измерений (определен ий)	0.10	$Mt = \sqrt{(m0^2 + m1^2)} = \sqrt{(0,10^2 + 0^2)} = 0,10$
-	н5250	-	-	-	638103.5 2	2534158. 68	-	Метод спутников ых геодезичес ких измерений (определен ий)	0.10	$Mt = \sqrt{(m0^2 + m1^2)} = \sqrt{(0,10^2 + 0^2)} = 0,10$
-	н5260	-	-	-	638114.8 0	2534167. 21	-	Метод спутников ых геодезичес ких измерений (определен ий)	0.10	$Mt = \sqrt{(m0^2 + m1^2)} = \sqrt{(0,10^2 + 0^2)} = 0,10$

**1. Сведения о характерных точках контура
вид объекта недвижимости (здание, сооружение, объект незавершенного строительства) здание
кадастровый номер (обозначение) : 29:26:010209:618**

-	н527О	-	-	-	638116.4 6	2534166. 71	-	Метод спутников ых геодезичес ких измерений (определен ий)	0.10	$Mt = \sqrt{(m0^2 + m1^2)} = \sqrt{(0,10^2 + 0^2)} = 0,10$
-	н528О	-	-	-	638116.6 4	2534166. 84	-	Метод спутников ых геодезичес ких измерений (определен ий)	0.10	$Mt = \sqrt{(m0^2 + m1^2)} = \sqrt{(0,10^2 + 0^2)} = 0,10$
-	н529О	-	-	-	638117.3 6	2534165. 82	-	Метод спутников ых геодезичес ких измерений (определен ий)	0.10	$Mt = \sqrt{(m0^2 + m1^2)} = \sqrt{(0,10^2 + 0^2)} = 0,10$
-	н530О	-	-	-	638119.0 4	2534167. 10	-	Метод спутников ых геодезичес ких измерений (определен ий)	0.10	$Mt = \sqrt{(m0^2 + m1^2)} = \sqrt{(0,10^2 + 0^2)} = 0,10$
-	н531О	-	-	-	638118.3 5	2534168. 06	-	Метод спутников ых геодезичес ких измерений (определен ий)	0.10	$Mt = \sqrt{(m0^2 + m1^2)} = \sqrt{(0,10^2 + 0^2)} = 0,10$
-	н532О	-	-	-	638118.4 9	2534168. 16	-	Метод спутников ых геодезичес ких измерений (определен ий)	0.10	$Mt = \sqrt{(m0^2 + m1^2)} = \sqrt{(0,10^2 + 0^2)} = 0,10$
-	н533О	-	-	-	638118.5 1	2534169. 92	-	Метод спутников ых геодезичес ких измерений (определен ий)	0.10	$Mt = \sqrt{(m0^2 + m1^2)} = \sqrt{(0,10^2 + 0^2)} = 0,10$

**1. Сведения о характерных точках контура
вид объекта недвижимости (здание, сооружение, объект незавершенного строительства) здание
кадастровый номер (обозначение) : 29:26:010209:618**

-	н534О	-	-	-	638119.1 4	2534170. 37	-	Метод спутников ых геодезичес ких измерений (определен ий)	0.10	$Mt = \sqrt{(m0^2 + m1^2)} = \sqrt{(0,10^2 + 0^2)} = 0,10$
-	н535О	-	-	-	638119.7 0	2534169. 61	-	Метод спутников ых геодезичес ких измерений (определен ий)	0.10	$Mt = \sqrt{(m0^2 + m1^2)} = \sqrt{(0,10^2 + 0^2)} = 0,10$
-	н536О	-	-	-	638120.7 3	2534170. 37	-	Метод спутников ых геодезичес ких измерений (определен ий)	0.10	$Mt = \sqrt{(m0^2 + m1^2)} = \sqrt{(0,10^2 + 0^2)} = 0,10$
-	н537О	-	-	-	638120.1 8	2534171. 12	-	Метод спутников ых геодезичес ких измерений (определен ий)	0.10	$Mt = \sqrt{(m0^2 + m1^2)} = \sqrt{(0,10^2 + 0^2)} = 0,10$
-	н538О	-	-	-	638120.8 7	2534171. 62	-	Метод спутников ых геодезичес ких измерений (определен ий)	0.10	$Mt = \sqrt{(m0^2 + m1^2)} = \sqrt{(0,10^2 + 0^2)} = 0,10$
-	н539О	-	-	-	638122.5 1	2534171. 09	-	Метод спутников ых геодезичес ких измерений (определен ий)	0.10	$Mt = \sqrt{(m0^2 + m1^2)} = \sqrt{(0,10^2 + 0^2)} = 0,10$
-	н540О	-	-	-	638124.5 0	2534172. 58	-	Метод спутников ых геодезичес ких измерений (определен ий)	0.10	$Mt = \sqrt{(m0^2 + m1^2)} = \sqrt{(0,10^2 + 0^2)} = 0,10$

**1. Сведения о характерных точках контура
вид объекта недвижимости (здание, сооружение, объект незавершенного строительства) здание
кадастровый номер (обозначение) : 29:26:010209:618**

-	н541О	-	-	-	638124.5 9	2534174. 31	-	Метод спутников ых геодезичес ких измерений (определен ий)	0.10	$Mt = \sqrt{(m0^2 + m1^2)} = \sqrt{(0,10^2 + 0^2)} = 0,10$
-	н542О	-	-	-	638135.9 7	2534182. 67	-	Метод спутников ых геодезичес ких измерений (определен ий)	0.10	$Mt = \sqrt{(m0^2 + m1^2)} = \sqrt{(0,10^2 + 0^2)} = 0,10$
-	н543О	-	-	-	638137.4 1	2534182. 24	-	Метод спутников ых геодезичес ких измерений (определен ий)	0.10	$Mt = \sqrt{(m0^2 + m1^2)} = \sqrt{(0,10^2 + 0^2)} = 0,10$
-	н544О	-	-	-	638139.4 2	2534183. 76	-	Метод спутников ых геодезичес ких измерений (определен ий)	0.10	$Mt = \sqrt{(m0^2 + m1^2)} = \sqrt{(0,10^2 + 0^2)} = 0,10$
-	н545О	-	-	-	638139.4 5	2534185. 27	-	Метод спутников ых геодезичес ких измерений (определен ий)	0.10	$Mt = \sqrt{(m0^2 + m1^2)} = \sqrt{(0,10^2 + 0^2)} = 0,10$
-	н546О	-	-	-	638142.6 7	2534187. 58	-	Метод спутников ых геодезичес ких измерений (определен ий)	0.10	$Mt = \sqrt{(m0^2 + m1^2)} = \sqrt{(0,10^2 + 0^2)} = 0,10$
-	н547О	-	-	-	638143.4 5	2534188. 32	-	Метод спутников ых геодезичес ких измерений (определен ий)	0.10	$Mt = \sqrt{(m0^2 + m1^2)} = \sqrt{(0,10^2 + 0^2)} = 0,10$

**1. Сведения о характерных точках контура
вид объекта недвижимости (здание, сооружение, объект незавершенного строительства) здание
кадастровый номер (обозначение) : 29:26:010209:618**

-	н548О	-	-	-	638144.2 0	2534187. 34	-	Метод спутников ых геодезичес ких измерений (определен ий)	0.10	$Mt = \sqrt{(m0^2 + m1^2)} = \sqrt{(0,10^2 + 0^2)} = 0,10$
-	н549О	-	-	-	638143.9 4	2534187. 15	-	Метод спутников ых геодезичес ких измерений (определен ий)	0.10	$Mt = \sqrt{(m0^2 + m1^2)} = \sqrt{(0,10^2 + 0^2)} = 0,10$
-	н550О	-	-	-	638144.1 5	2534186. 87	-	Метод спутников ых геодезичес ких измерений (определен ий)	0.10	$Mt = \sqrt{(m0^2 + m1^2)} = \sqrt{(0,10^2 + 0^2)} = 0,10$
-	н494О	-	-	-	638146.0 4	2534188. 26	-	Метод спутников ых геодезичес ких измерений (определен ий)	0.10	$Mt = \sqrt{(m0^2 + m1^2)} = \sqrt{(0,10^2 + 0^2)} = 0,10$

**2. Характеристики здания, сооружения, объекта незавершенного строительства с кадастровым
номером (обозначением): 29:26:010209:618**

№ п/п	Наименование характеристики	Значение характеристики
1	2	3
1	Вид объекта недвижимости	здание
2	Ранее присвоенный государственный учетный номер здания, сооружения, объекта незавершенного строительства (кадастровый, инвентарный или условный номер)	-
3	Кадастровый номер земельного участка (земельных участков), в границах которого (которых) расположено здание, сооружение, объект незавершенного строительства	29:26:010209:116
4	Номер кадастрового квартала (кадастровых кварталов), в пределах которого (которых) расположено здание, сооружение, объекта незавершенного строительства	29:26:010209
5	Адрес здания, сооружения, объекта незавершенного строительства	Российская Федерация, 164900, Архангельская область, город Новодвинск, улица Мельникова, дом 9
	Местоположение здания, сооружения, объекта незавершенного строительства	-
	Дополнительные сведения о местоположении	-
6	Иные сведения	-

Описание местоположения здания, сооружения, объекта незавершенного строительства на земельном участке

1. Сведения о характерных точках контура
вид объекта недвижимости (здание, сооружение, объект незавершенного строительства) здание
кадастровый номер (обозначение) : 29:26:010209:641

Зона № 2

Номер контура	Номера характерных точек контура	Существующие		Уточненные				Метод определения координат	Средняя квадратическая погрешность определения координат характерной точки (Mt), м	Формулы, примененные для расчета средней квадратической погрешности определения координат характерной точки (Mt), м
		Координаты, м		R, м	Координаты, м		R, м			
		X	Y		X	Y				
1	2	3	4	5	6	7	8	9	10	11
-	н551О	-	-	-	638059.15	2534225.20	-	Метод спутниковых геодезических измерений (определений)	0.10	$Mt = \sqrt{(m0^2 + m1^2)} = \sqrt{(0,10^2 + 0^2)} = 0,10$
-	н552О	-	-	-	638060.51	2534235.03	-	Метод спутниковых геодезических измерений (определений)	0.10	$Mt = \sqrt{(m0^2 + m1^2)} = \sqrt{(0,10^2 + 0^2)} = 0,10$
-	н553О	-	-	-	638053.18	2534236.04	-	Метод спутниковых геодезических измерений (определений)	0.10	$Mt = \sqrt{(m0^2 + m1^2)} = \sqrt{(0,10^2 + 0^2)} = 0,10$
-	н554О	-	-	-	638052.85	2534233.65	-	Метод спутниковых геодезических измерений (определений)	0.10	$Mt = \sqrt{(m0^2 + m1^2)} = \sqrt{(0,10^2 + 0^2)} = 0,10$
-	н555О	-	-	-	638049.32	2534231.01	-	Метод спутниковых геодезических измерений (определений)	0.10	$Mt = \sqrt{(m0^2 + m1^2)} = \sqrt{(0,10^2 + 0^2)} = 0,10$

1. Сведения о характерных точках контура
вид объекта недвижимости (здание, сооружение, объект незавершенного строительства) здание
кадастровый номер (обозначение) : 29:26:010209:641

-	н556О	-	-	-	638048.4 9	2534232. 12	-	Метод спутников ых геодезичес ких измерений (определен ий)	0.10	$Mt = \sqrt{(m0^2 + m1^2)} = \sqrt{(0,10^2 + 0^2)} = 0,10$
-	н557О	-	-	-	638030.8 4	2534218. 96	-	Метод спутников ых геодезичес ких измерений (определен ий)	0.10	$Mt = \sqrt{(m0^2 + m1^2)} = \sqrt{(0,10^2 + 0^2)} = 0,10$
-	н558О	-	-	-	638033.0 8	2534215. 96	-	Метод спутников ых геодезичес ких измерений (определен ий)	0.10	$Mt = \sqrt{(m0^2 + m1^2)} = \sqrt{(0,10^2 + 0^2)} = 0,10$
-	н559О	-	-	-	638030.6 6	2534214. 16	-	Метод спутников ых геодезичес ких измерений (определен ий)	0.10	$Mt = \sqrt{(m0^2 + m1^2)} = \sqrt{(0,10^2 + 0^2)} = 0,10$
-	н560О	-	-	-	638034.3 6	2534209. 21	-	Метод спутников ых геодезичес ких измерений (определен ий)	0.10	$Mt = \sqrt{(m0^2 + m1^2)} = \sqrt{(0,10^2 + 0^2)} = 0,10$
-	н561О	-	-	-	638036.7 7	2534211. 01	-	Метод спутников ых геодезичес ких измерений (определен ий)	0.10	$Mt = \sqrt{(m0^2 + m1^2)} = \sqrt{(0,10^2 + 0^2)} = 0,10$
-	н562О	-	-	-	638038.8 1	2534208. 28	-	Метод спутников ых геодезичес ких измерений (определен ий)	0.10	$Mt = \sqrt{(m0^2 + m1^2)} = \sqrt{(0,10^2 + 0^2)} = 0,10$

**1. Сведения о характерных точках контура
вид объекта недвижимости (здание, сооружение, объект незавершенного строительства) здание
кадастровый номер (обозначение) : 29:26:010209:641**

-	н563О	-	-	-	638056.4 5	2534221. 45	-	Метод спутников ых геодезичес ких измерений (определен ий)	0.10	$Mt = \sqrt{(m0^2 + m1^2)} = \sqrt{(0,10^2 + 0^2)} = 0,10$
-	н564О	-	-	-	638055.6 2	2534222. 57	-	Метод спутников ых геодезичес ких измерений (определен ий)	0.10	$Mt = \sqrt{(m0^2 + m1^2)} = \sqrt{(0,10^2 + 0^2)} = 0,10$
-	н551О	-	-	-	638059.1 5	2534225. 20	-	Метод спутников ых геодезичес ких измерений (определен ий)	0.10	$Mt = \sqrt{(m0^2 + m1^2)} = \sqrt{(0,10^2 + 0^2)} = 0,10$

**2. Характеристики здания, сооружения, объекта незавершенного строительства с кадастровым
номером (обозначением): 29:26:010209:641**

№ п/п	Наименование характеристики	Значение характеристики
1	2	3
1	Вид объекта недвижимости	здание
2	Ранее присвоенный государственный учетный номер здания, сооружения, объекта незавершенного строительства (кадастровый, инвентарный или условный номер)	-
3	Кадастровый номер земельного участка (земельных участков), в границах которого (которых) расположено здание, сооружение, объект незавершенного строительства	29:26:010209:35
4	Номер кадастрового квартала (кадастровых кварталов), в пределах которого (которых) расположено здание, сооружение, объекта незавершенного строительства	29:26:010209
5	Адрес здания, сооружения, объекта незавершенного строительства	Российская Федерация, 164900, Архангельская область, город Новодвинск, улица 50-летия Октября, дом 21, корпус 1
	Местоположение здания, сооружения, объекта незавершенного строительства	-
	Дополнительные сведения о местоположении	-
6	Иные сведения	-

Описание местоположения здания, сооружения, объекта незавершенного строительства на земельном участке

1. Сведения о характерных точках контура
вид объекта недвижимости (здание, сооружение, объект незавершенного строительства) здание
кадастровый номер (обозначение) : 29:26:010209:647

Зона № 2

Номер контура	Номера характерных точек контура	Существующие		Уточненные				Метод определения координат	Средняя квадратическая погрешность определения координат характерной точки (Mt), м	Формулы, примененные для расчета средней квадратической погрешности определения координат характерной точки (Mt), м
		Координаты, м		R, м	Координаты, м		R, м			
		X	Y		X	Y				
1	2	3	4	5	6	7	8	9	10	11
-	н565О	-	-	-	637984.28	2534074.36	-	Метод спутниковых геодезических измерений (определений)	0.10	$Mt = \sqrt{(m0^2 + m1^2)} = \sqrt{(0,10^2 + 0^2)} = 0,10$
-	н566О	-	-	-	637984.59	2534086.89	-	Метод спутниковых геодезических измерений (определений)	0.10	$Mt = \sqrt{(m0^2 + m1^2)} = \sqrt{(0,10^2 + 0^2)} = 0,10$
-	н567О	-	-	-	637987.75	2534086.81	-	Метод спутниковых геодезических измерений (определений)	0.10	$Mt = \sqrt{(m0^2 + m1^2)} = \sqrt{(0,10^2 + 0^2)} = 0,10$
-	н568О	-	-	-	637987.64	2534089.92	-	Метод спутниковых геодезических измерений (определений)	0.10	$Mt = \sqrt{(m0^2 + m1^2)} = \sqrt{(0,10^2 + 0^2)} = 0,10$
-	н569О	-	-	-	637986.04	2534089.96	-	Метод спутниковых геодезических измерений (определений)	0.10	$Mt = \sqrt{(m0^2 + m1^2)} = \sqrt{(0,10^2 + 0^2)} = 0,10$

1. Сведения о характерных точках контура
вид объекта недвижимости (здание, сооружение, объект незавершенного строительства) здание
кадастровый номер (обозначение) : 29:26:010209:647

-	н570О	-	-	-	637986.0 6	2534090. 90	-	Метод спутников ых геодезичес ких измерений (определен ий)	0.10	$Mt = \sqrt{(m0^2 + m1^2)} = \sqrt{(0,10^2 + 0^2)} = 0,10$
-	н571О	-	-	-	637984.9 8	2534090. 93	-	Метод спутников ых геодезичес ких измерений (определен ий)	0.10	$Mt = \sqrt{(m0^2 + m1^2)} = \sqrt{(0,10^2 + 0^2)} = 0,10$
-	н572О	-	-	-	637984.9 6	2534089. 98	-	Метод спутников ых геодезичес ких измерений (определен ий)	0.10	$Mt = \sqrt{(m0^2 + m1^2)} = \sqrt{(0,10^2 + 0^2)} = 0,10$
-	н573О	-	-	-	637984.6 7	2534089. 99	-	Метод спутников ых геодезичес ких измерений (определен ий)	0.10	$Mt = \sqrt{(m0^2 + m1^2)} = \sqrt{(0,10^2 + 0^2)} = 0,10$
-	н574О	-	-	-	637984.7 5	2534093. 12	-	Метод спутников ых геодезичес ких измерений (определен ий)	0.10	$Mt = \sqrt{(m0^2 + m1^2)} = \sqrt{(0,10^2 + 0^2)} = 0,10$
-	н575О	-	-	-	637962.5 9	2534093. 68	-	Метод спутников ых геодезичес ких измерений (определен ий)	0.10	$Mt = \sqrt{(m0^2 + m1^2)} = \sqrt{(0,10^2 + 0^2)} = 0,10$
-	н576О	-	-	-	637962.5 8	2534093. 26	-	Метод спутников ых геодезичес ких измерений (определен ий)	0.10	$Mt = \sqrt{(m0^2 + m1^2)} = \sqrt{(0,10^2 + 0^2)} = 0,10$

1. Сведения о характерных точках контура
вид объекта недвижимости (здание, сооружение, объект незавершенного строительства) здание
кадастровый номер (обозначение) : 29:26:010209:647

-	н577О	-	-	-	637958.4 8	2534093. 36	-	Метод спутников ых геодезичес ких измерений (определен ий)	0.10	$Mt = \sqrt{(m0^2 + m1^2)} = \sqrt{(0,10^2 + 0^2)} = 0,10$
-	н578О	-	-	-	637958.3 9	2534089. 96	-	Метод спутников ых геодезичес ких измерений (определен ий)	0.10	$Mt = \sqrt{(m0^2 + m1^2)} = \sqrt{(0,10^2 + 0^2)} = 0,10$
-	н579О	-	-	-	637960.8 8	2534089. 90	-	Метод спутников ых геодезичес ких измерений (определен ий)	0.10	$Mt = \sqrt{(m0^2 + m1^2)} = \sqrt{(0,10^2 + 0^2)} = 0,10$
-	н580О	-	-	-	637960.5 8	2534077. 94	-	Метод спутников ых геодезичес ких измерений (определен ий)	0.10	$Mt = \sqrt{(m0^2 + m1^2)} = \sqrt{(0,10^2 + 0^2)} = 0,10$
-	н581О	-	-	-	637959.6 7	2534077. 96	-	Метод спутников ых геодезичес ких измерений (определен ий)	0.10	$Mt = \sqrt{(m0^2 + m1^2)} = \sqrt{(0,10^2 + 0^2)} = 0,10$
-	н582О	-	-	-	637959.6 4	2534076. 73	-	Метод спутников ых геодезичес ких измерений (определен ий)	0.10	$Mt = \sqrt{(m0^2 + m1^2)} = \sqrt{(0,10^2 + 0^2)} = 0,10$
-	н583О	-	-	-	637961.7 8	2534076. 67	-	Метод спутников ых геодезичес ких измерений (определен ий)	0.10	$Mt = \sqrt{(m0^2 + m1^2)} = \sqrt{(0,10^2 + 0^2)} = 0,10$

1. Сведения о характерных точках контура
вид объекта недвижимости (здание, сооружение, объект незавершенного строительства) здание
кадастровый номер (обозначение) : 29:26:010209:647

-	н584О	-	-	-	637961.7 4	2534074. 98	-	Метод спутников ых геодезичес ких измерений (определен ий)	0.10	$Mt = \sqrt{(m0^2 + m1^2)} = \sqrt{(0,10^2 + 0^2)} = 0,10$
-	н585О	-	-	-	637962.1 2	2534074. 97	-	Метод спутников ых геодезичес ких измерений (определен ий)	0.10	$Mt = \sqrt{(m0^2 + m1^2)} = \sqrt{(0,10^2 + 0^2)} = 0,10$
-	н586О	-	-	-	637962.1 1	2534074. 68	-	Метод спутников ых геодезичес ких измерений (определен ий)	0.10	$Mt = \sqrt{(m0^2 + m1^2)} = \sqrt{(0,10^2 + 0^2)} = 0,10$
-	н587О	-	-	-	637968.6 2	2534074. 51	-	Метод спутников ых геодезичес ких измерений (определен ий)	0.10	$Mt = \sqrt{(m0^2 + m1^2)} = \sqrt{(0,10^2 + 0^2)} = 0,10$
-	н588О	-	-	-	637968.5 9	2534073. 00	-	Метод спутников ых геодезичес ких измерений (определен ий)	0.10	$Mt = \sqrt{(m0^2 + m1^2)} = \sqrt{(0,10^2 + 0^2)} = 0,10$
-	н589О	-	-	-	637972.5 1	2534072. 90	-	Метод спутников ых геодезичес ких измерений (определен ий)	0.10	$Mt = \sqrt{(m0^2 + m1^2)} = \sqrt{(0,10^2 + 0^2)} = 0,10$
-	н590О	-	-	-	637972.5 4	2534074. 42	-	Метод спутников ых геодезичес ких измерений (определен ий)	0.10	$Mt = \sqrt{(m0^2 + m1^2)} = \sqrt{(0,10^2 + 0^2)} = 0,10$

**1. Сведения о характерных точках контура
вид объекта недвижимости (здание, сооружение, объект незавершенного строительства) здание
кадастровый номер (обозначение) : 29:26:010209:647**

-	н591О	-	-	-	637981.1 5	2534074. 20	-	Метод спутников ых геодезичес ких измерений (определен ий)	0.10	$Mt = \sqrt{(m0^2 + m1^2)} = \sqrt{(0,10^2 + 0^2)} = 0,10$
-	н592О	-	-	-	637981.1 6	2534074. 44	-	Метод спутников ых геодезичес ких измерений (определен ий)	0.10	$Mt = \sqrt{(m0^2 + m1^2)} = \sqrt{(0,10^2 + 0^2)} = 0,10$
-	н565О	-	-	-	637984.2 8	2534074. 36	-	Метод спутников ых геодезичес ких измерений (определен ий)	0.10	$Mt = \sqrt{(m0^2 + m1^2)} = \sqrt{(0,10^2 + 0^2)} = 0,10$

**2. Характеристики здания, сооружения, объекта незавершенного строительства с кадастровым
номером (обозначением): 29:26:010209:647**

№ п/п	Наименование характеристики	Значение характеристики
1	2	3
1	Вид объекта недвижимости	здание
2	Ранее присвоенный государственный учетный номер здания, сооружения, объекта незавершенного строительства (кадастровый, инвентарный или условный номер)	-
3	Кадастровый номер земельного участка (земельных участков), в границах которого (которых) расположено здание, сооружение, объект незавершенного строительства	29:26:010209:20
4	Номер кадастрового квартала (кадастровых кварталов), в пределах которого (которых) расположено здание, сооружение, объекта незавершенного строительства	29:26:010209
5	Адрес здания, сооружения, объекта незавершенного строительства	-
	Местоположение здания, сооружения, объекта незавершенного строительства	Российская Федерация, Архангельская область, г. Новодвинск, ул. 3-й Пятилетки, д. 12
	Дополнительные сведения о местоположении	-
6	Иные сведения	-

Описание местоположения здания, сооружения, объекта незавершенного строительства на земельном участке

1. Сведения о характерных точках контура
вид объекта недвижимости (здание, сооружение, объект незавершенного строительства) здание
кадастровый номер (обозначение) : 29:26:010209:648

Зона № 2

Номер контура	Номера характерных точек контура	Существующие			Уточненные			Метод определения координат	Средняя квадратическая погрешность определения координат характерной точки (Mt), м	Формулы, примененные для расчета средней квадратической погрешности определения координат характерной точки (Mt), м
		Координаты, м		R, м	Координаты, м		R, м			
		X	Y		X	Y				
1	2	3	4	5	6	7	8	9	10	11
-	н593О	-	-	-	638025.68	2534361.49	-	Метод спутниковых геодезических измерений (определений)	0.10	$Mt = \sqrt{(m0^2 + m1^2)} = \sqrt{(0,10^2 + 0^2)} = 0,10$
-	н594О	-	-	-	638023.35	2534364.72	-	Метод спутниковых геодезических измерений (определений)	0.10	$Mt = \sqrt{(m0^2 + m1^2)} = \sqrt{(0,10^2 + 0^2)} = 0,10$
-	н595О	-	-	-	638024.44	2534365.51	-	Метод спутниковых геодезических измерений (определений)	0.10	$Mt = \sqrt{(m0^2 + m1^2)} = \sqrt{(0,10^2 + 0^2)} = 0,10$
-	н596О	-	-	-	638020.52	2534370.95	-	Метод спутниковых геодезических измерений (определений)	0.10	$Mt = \sqrt{(m0^2 + m1^2)} = \sqrt{(0,10^2 + 0^2)} = 0,10$
-	н597О	-	-	-	638019.43	2534370.17	-	Метод спутниковых геодезических измерений (определений)	0.10	$Mt = \sqrt{(m0^2 + m1^2)} = \sqrt{(0,10^2 + 0^2)} = 0,10$

1. Сведения о характерных точках контура
вид объекта недвижимости (здание, сооружение, объект незавершенного строительства) здание
кадастровый номер (обозначение) : 29:26:010209:648

-	н598О	-	-	-	638017.1 6	2534373. 32	-	Метод спутников ых геодезичес ких измерений (определен ий)	0.10	$Mt = \sqrt{(m0^2 + m1^2)} = \sqrt{(0,10^2 + 0^2)} = 0,10$
-	н599О	-	-	-	638016.7 8	2534373. 04	-	Метод спутников ых геодезичес ких измерений (определен ий)	0.10	$Mt = \sqrt{(m0^2 + m1^2)} = \sqrt{(0,10^2 + 0^2)} = 0,10$
-	н600О	-	-	-	638014.9 1	2534375. 64	-	Метод спутников ых геодезичес ких измерений (определен ий)	0.10	$Mt = \sqrt{(m0^2 + m1^2)} = \sqrt{(0,10^2 + 0^2)} = 0,10$
-	н601О	-	-	-	638015.9 5	2534376. 38	-	Метод спутников ых геодезичес ких измерений (определен ий)	0.10	$Mt = \sqrt{(m0^2 + m1^2)} = \sqrt{(0,10^2 + 0^2)} = 0,10$
-	н602О	-	-	-	638015.2 4	2534377. 37	-	Метод спутников ых геодезичес ких измерений (определен ий)	0.10	$Mt = \sqrt{(m0^2 + m1^2)} = \sqrt{(0,10^2 + 0^2)} = 0,10$
-	н603О	-	-	-	638017.1 4	2534378. 73	-	Метод спутников ых геодезичес ких измерений (определен ий)	0.10	$Mt = \sqrt{(m0^2 + m1^2)} = \sqrt{(0,10^2 + 0^2)} = 0,10$
-	н604О	-	-	-	638016.2 2	2534380. 01	-	Метод спутников ых геодезичес ких измерений (определен ий)	0.10	$Mt = \sqrt{(m0^2 + m1^2)} = \sqrt{(0,10^2 + 0^2)} = 0,10$

[illegible]

**1. Сведения о характерных точках контура
вид объекта недвижимости (здание, сооружение, объект незавершенного строительства) здание
кадастровый номер (обозначение) : 29:26:010209:648**

-	н605О	-	-	-	638014.3 2	2534378. 64	-	Метод спутников ых геодезичес ких измерений (определен ий)	0.10	$Mt = \sqrt{(m0^2 + m1^2)} = \sqrt{(0,10^2 + 0^2)} = 0,10$
-	н606О	-	-	-	638011.5 2	2534382. 52	-	Метод спутников ых геодезичес ких измерений (определен ий)	0.10	$Mt = \sqrt{(m0^2 + m1^2)} = \sqrt{(0,10^2 + 0^2)} = 0,10$
-	н607О	-	-	-	638010.4 9	2534381. 78	-	Метод спутников ых геодезичес ких измерений (определен ий)	0.10	$Mt = \sqrt{(m0^2 + m1^2)} = \sqrt{(0,10^2 + 0^2)} = 0,10$
-	н608О	-	-	-	638008.6 6	2534384. 32	-	Метод спутников ых геодезичес ких измерений (определен ий)	0.10	$Mt = \sqrt{(m0^2 + m1^2)} = \sqrt{(0,10^2 + 0^2)} = 0,10$
-	н609О	-	-	-	638009.0 5	2534384. 59	-	Метод спутников ых геодезичес ких измерений (определен ий)	0.10	$Mt = \sqrt{(m0^2 + m1^2)} = \sqrt{(0,10^2 + 0^2)} = 0,10$
-	н610О	-	-	-	638006.7 7	2534387. 76	-	Метод спутников ых геодезичес ких измерений (определен ий)	0.10	$Mt = \sqrt{(m0^2 + m1^2)} = \sqrt{(0,10^2 + 0^2)} = 0,10$
-	н611О	-	-	-	638007.8 5	2534388. 54	-	Метод спутников ых геодезичес ких измерений (определен ий)	0.10	$Mt = \sqrt{(m0^2 + m1^2)} = \sqrt{(0,10^2 + 0^2)} = 0,10$

**1. Сведения о характерных точках контура
вид объекта недвижимости (здание, сооружение, объект незавершенного строительства) здание
кадастровый номер (обозначение) : 29:26:010209:648**

-	н612О	-	-	-	638003.9 1	2534394. 01	-	Метод спутников ых геодезичес ких измерений (определен ий)	0.10	$Mt = \sqrt{(m0^2 + m1^2)} = \sqrt{(0,10^2 + 0^2)} = 0,10$
-	н613О	-	-	-	638002.8 3	2534393. 23	-	Метод спутников ых геодезичес ких измерений (определен ий)	0.10	$Mt = \sqrt{(m0^2 + m1^2)} = \sqrt{(0,10^2 + 0^2)} = 0,10$
-	н614О	-	-	-	638000.5 0	2534396. 46	-	Метод спутников ых геодезичес ких измерений (определен ий)	0.10	$Mt = \sqrt{(m0^2 + m1^2)} = \sqrt{(0,10^2 + 0^2)} = 0,10$
-	н615О	-	-	-	637993.8 0	2534391. 64	-	Метод спутников ых геодезичес ких измерений (определен ий)	0.10	$Mt = \sqrt{(m0^2 + m1^2)} = \sqrt{(0,10^2 + 0^2)} = 0,10$
-	н616О	-	-	-	637994.5 8	2534390. 57	-	Метод спутников ых геодезичес ких измерений (определен ий)	0.10	$Mt = \sqrt{(m0^2 + m1^2)} = \sqrt{(0,10^2 + 0^2)} = 0,10$
-	н617О	-	-	-	637993.4 6	2534389. 76	-	Метод спутников ых геодезичес ких измерений (определен ий)	0.10	$Mt = \sqrt{(m0^2 + m1^2)} = \sqrt{(0,10^2 + 0^2)} = 0,10$
-	н618О	-	-	-	637994.0 8	2534388. 90	-	Метод спутников ых геодезичес ких измерений (определен ий)	0.10	$Mt = \sqrt{(m0^2 + m1^2)} = \sqrt{(0,10^2 + 0^2)} = 0,10$

**1. Сведения о характерных точках контура
вид объекта недвижимости (здание, сооружение, объект незавершенного строительства) здание
кадастровый номер (обозначение) : 29:26:010209:648**

-	н619О	-	-	-	637989.3 0	2534385. 45	-	Метод спутников ых геодезичес ких измерений (определен ий)	0.10	$Mt = \sqrt{(m0^2 + m1^2)} = \sqrt{(0,10^2 + 0^2)} = 0,10$
-	н620О	-	-	-	637992.2 4	2534381. 36	-	Метод спутников ых геодезичес ких измерений (определен ий)	0.10	$Mt = \sqrt{(m0^2 + m1^2)} = \sqrt{(0,10^2 + 0^2)} = 0,10$
-	н621О	-	-	-	637991.8 1	2534381. 04	-	Метод спутников ых геодезичес ких измерений (определен ий)	0.10	$Mt = \sqrt{(m0^2 + m1^2)} = \sqrt{(0,10^2 + 0^2)} = 0,10$
-	н622О	-	-	-	637992.9 5	2534378. 10	-	Метод спутников ых геодезичес ких измерений (определен ий)	0.10	$Mt = \sqrt{(m0^2 + m1^2)} = \sqrt{(0,10^2 + 0^2)} = 0,10$
-	н623О	-	-	-	637995.2 9	2534374. 84	-	Метод спутников ых геодезичес ких измерений (определен ий)	0.10	$Mt = \sqrt{(m0^2 + m1^2)} = \sqrt{(0,10^2 + 0^2)} = 0,10$
-	н624О	-	-	-	637996.3 7	2534375. 62	-	Метод спутников ых геодезичес ких измерений (определен ий)	0.10	$Mt = \sqrt{(m0^2 + m1^2)} = \sqrt{(0,10^2 + 0^2)} = 0,10$
-	н625О	-	-	-	637998.9 0	2534372. 13	-	Метод спутников ых геодезичес ких измерений (определен ий)	0.10	$Mt = \sqrt{(m0^2 + m1^2)} = \sqrt{(0,10^2 + 0^2)} = 0,10$

**1. Сведения о характерных точках контура
вид объекта недвижимости (здание, сооружение, объект незавершенного строительства) здание
кадастровый номер (обозначение) : 29:26:010209:648**

-	н626О	-	-	-	637998.8 6	2534372. 10	-	Метод спутников ых геодезичес ких измерений (определен ий)	0.10	$Mt = \sqrt{(m0^2 + m1^2)} = \sqrt{(0,10^2 + 0^2)} = 0,10$
-	н627О	-	-	-	637999.7 0	2534369. 54	-	Метод спутников ых геодезичес ких измерений (определен ий)	0.10	$Mt = \sqrt{(m0^2 + m1^2)} = \sqrt{(0,10^2 + 0^2)} = 0,10$
-	н628О	-	-	-	637999.4 6	2534369. 37	-	Метод спутников ых геодезичес ких измерений (определен ий)	0.10	$Mt = \sqrt{(m0^2 + m1^2)} = \sqrt{(0,10^2 + 0^2)} = 0,10$
-	н629О	-	-	-	637999.7 0	2534369. 03	-	Метод спутников ых геодезичес ких измерений (определен ий)	0.10	$Mt = \sqrt{(m0^2 + m1^2)} = \sqrt{(0,10^2 + 0^2)} = 0,10$
-	н630О	-	-	-	637999.9 5	2534369. 20	-	Метод спутников ых геодезичес ких измерений (определен ий)	0.10	$Mt = \sqrt{(m0^2 + m1^2)} = \sqrt{(0,10^2 + 0^2)} = 0,10$
-	н631О	-	-	-	638002.0 5	2534367. 66	-	Метод спутников ых геодезичес ких измерений (определен ий)	0.10	$Mt = \sqrt{(m0^2 + m1^2)} = \sqrt{(0,10^2 + 0^2)} = 0,10$
-	н632О	-	-	-	638002.0 9	2534367. 69	-	Метод спутников ых геодезичес ких измерений (определен ий)	0.10	$Mt = \sqrt{(m0^2 + m1^2)} = \sqrt{(0,10^2 + 0^2)} = 0,10$

**1. Сведения о характерных точках контура
вид объекта недвижимости (здание, сооружение, объект незавершенного строительства) здание
кадастровый номер (обозначение) : 29:26:010209:648**

-	н633О	-	-	-	638004.6 3	2534364. 16	-	Метод спутников ых геодезичес ких измерений (определен ий)	0.10	$Mt = \sqrt{(m0^2 + m1^2)} = \sqrt{(0,10^2 + 0^2)} = 0,10$
-	н634О	-	-	-	638003.5 4	2534363. 38	-	Метод спутников ых геодезичес ких измерений (определен ий)	0.10	$Mt = \sqrt{(m0^2 + m1^2)} = \sqrt{(0,10^2 + 0^2)} = 0,10$
-	н635О	-	-	-	638005.9 0	2534360. 11	-	Метод спутников ых геодезичес ких измерений (определен ий)	0.10	$Mt = \sqrt{(m0^2 + m1^2)} = \sqrt{(0,10^2 + 0^2)} = 0,10$
-	н636О	-	-	-	638008.3 1	2534358. 06	-	Метод спутников ых геодезичес ких измерений (определен ий)	0.10	$Mt = \sqrt{(m0^2 + m1^2)} = \sqrt{(0,10^2 + 0^2)} = 0,10$
-	н637О	-	-	-	638008.7 8	2534358. 40	-	Метод спутников ых геодезичес ких измерений (определен ий)	0.10	$Mt = \sqrt{(m0^2 + m1^2)} = \sqrt{(0,10^2 + 0^2)} = 0,10$
-	н638О	-	-	-	638011.6 9	2534354. 34	-	Метод спутников ых геодезичес ких измерений (определен ий)	0.10	$Mt = \sqrt{(m0^2 + m1^2)} = \sqrt{(0,10^2 + 0^2)} = 0,10$
-	н639О	-	-	-	638016.3 0	2534357. 65	-	Метод спутников ых геодезичес ких измерений (определен ий)	0.10	$Mt = \sqrt{(m0^2 + m1^2)} = \sqrt{(0,10^2 + 0^2)} = 0,10$

**1. Сведения о характерных точках контура
вид объекта недвижимости (здание, сооружение, объект незавершенного строительства) здание
кадастровый номер (обозначение) : 29:26:010209:648**

-	н640О	-	-	-	638016.9 6	2534356. 73	-	Метод спутников ых геодезичес ких измерений (определен ий)	0.10	$Mt = \sqrt{(m0^2 + m1^2)} = \sqrt{(0,10^2 + 0^2)} = 0,10$
-	н641О	-	-	-	638018.2 4	2534357. 65	-	Метод спутников ых геодезичес ких измерений (определен ий)	0.10	$Mt = \sqrt{(m0^2 + m1^2)} = \sqrt{(0,10^2 + 0^2)} = 0,10$
-	н642О	-	-	-	638018.9 7	2534356. 64	-	Метод спутников ых геодезичес ких измерений (определен ий)	0.10	$Mt = \sqrt{(m0^2 + m1^2)} = \sqrt{(0,10^2 + 0^2)} = 0,10$
-	н643О	-	-	-	638019.5 8	2534357. 09	-	Метод спутников ых геодезичес ких измерений (определен ий)	0.10	$Mt = \sqrt{(m0^2 + m1^2)} = \sqrt{(0,10^2 + 0^2)} = 0,10$
-	н644О	-	-	-	638020.4 3	2534355. 91	-	Метод спутников ых геодезичес ких измерений (определен ий)	0.10	$Mt = \sqrt{(m0^2 + m1^2)} = \sqrt{(0,10^2 + 0^2)} = 0,10$
-	н645О	-	-	-	638020.8 3	2534356. 20	-	Метод спутников ых геодезичес ких измерений (определен ий)	0.10	$Mt = \sqrt{(m0^2 + m1^2)} = \sqrt{(0,10^2 + 0^2)} = 0,10$
-	н646О	-	-	-	638021.3 6	2534355. 47	-	Метод спутников ых геодезичес ких измерений (определен ий)	0.10	$Mt = \sqrt{(m0^2 + m1^2)} = \sqrt{(0,10^2 + 0^2)} = 0,10$

**1. Сведения о характерных точках контура
вид объекта недвижимости (здание, сооружение, объект незавершенного строительства) здание
кадастровый номер (обозначение) : 29:26:010209:648**

-	н647О	-	-	-	638023.3 2	2534356. 88	-	Метод спутников ых геодезичес ких измерений (определен ий)	0.10	$Mt = \sqrt{(m0^2 + m1^2)} = \sqrt{(0,10^2 + 0^2)} = 0,10$
-	н648О	-	-	-	638021.9 4	2534358. 79	-	Метод спутников ых геодезичес ких измерений (определен ий)	0.10	$Mt = \sqrt{(m0^2 + m1^2)} = \sqrt{(0,10^2 + 0^2)} = 0,10$
-	н593О	-	-	-	638025.6 8	2534361. 49	-	Метод спутников ых геодезичес ких измерений (определен ий)	0.10	$Mt = \sqrt{(m0^2 + m1^2)} = \sqrt{(0,10^2 + 0^2)} = 0,10$

**2. Характеристики здания, сооружения, объекта незавершенного строительства с кадастровым
номером (обозначением): 29:26:010209:648**

№ п/п	Наименование характеристики	Значение характеристики
1	2	3
1	Вид объекта недвижимости	здание
2	Ранее присвоенный государственный учетный номер здания, сооружения, объекта незавершенного строительства (кадастровый, инвентарный или условный номер)	-
3	Кадастровый номер земельного участка (земельных участков), в границах которого (которых) расположено здание, сооружение, объект незавершенного строительства	29:26:010209:133, 29:26:010209:143
4	Номер кадастрового квартала (кадастровых кварталов), в пределах которого (которых) расположено здание, сооружение, объекта незавершенного строительства	29:26:010209
5	Адрес здания, сооружения, объекта незавершенного строительства	-
	Местоположение здания, сооружения, объекта незавершенного строительства	Российская Федерация, Архангельская область, г. Новодвинск, ул. 3-й Пятилетки, д. 12
	Дополнительные сведения о местоположении	-
6	Иные сведения	-

Описание местоположения здания, сооружения, объекта незавершенного строительства на земельном участке

1. Сведения о характерных точках контура
вид объекта недвижимости (здание, сооружение, объект незавершенного строительства) здание
кадастровый номер (обозначение) : 29:26:010209:797

Зона № 2

Номер контура	Номера характерных точек контура	Существующие		Уточненные				Метод определения координат	Средняя квадратическая погрешность определения координат характерной точки (Mt), м	Формулы, примененные для расчета средней квадратической погрешности определения координат характерной точки (Mt), м
		Координаты, м		R, м	Координаты, м		R, м			
		X	Y		X	Y				
1	2	3	4	5	6	7	8	9	10	11
1	н649О	-	-	-	638159.56	2534098.97	-	Метод спутниковых геодезических измерений (определений)	0.10	$Mt = \sqrt{(m0^2 + m1^2)} = \sqrt{(0,10^2 + 0^2)} = 0,10$
1	н650О	-	-	-	638154.23	2534106.22	-	Метод спутниковых геодезических измерений (определений)	0.10	$Mt = \sqrt{(m0^2 + m1^2)} = \sqrt{(0,10^2 + 0^2)} = 0,10$
1	н651О	-	-	-	638154.35	2534106.31	-	Метод спутниковых геодезических измерений (определений)	0.10	$Mt = \sqrt{(m0^2 + m1^2)} = \sqrt{(0,10^2 + 0^2)} = 0,10$
1	н652О	-	-	-	638154.32	2534106.35	-	Метод спутниковых геодезических измерений (определений)	0.10	$Mt = \sqrt{(m0^2 + m1^2)} = \sqrt{(0,10^2 + 0^2)} = 0,10$
1	н653О	-	-	-	638158.40	2534109.35	-	Метод спутниковых геодезических измерений (определений)	0.10	$Mt = \sqrt{(m0^2 + m1^2)} = \sqrt{(0,10^2 + 0^2)} = 0,10$

1. Сведения о характерных точках контура
вид объекта недвижимости (здание, сооружение, объект незавершенного строительства) здание
кадастровый номер (обозначение) : 29:26:010209:797

1	н654О	-	-	-	638142.4 6	2534131. 03	-	Метод спутников ых геодезичес ких измерений (определен ий)	0.10	$Mt = \sqrt{(m0^2 + m1^2)} = \sqrt{(0,10^2 + 0^2)} = 0,10$
1	н655О	-	-	-	638138.2 4	2534127. 93	-	Метод спутников ых геодезичес ких измерений (определен ий)	0.10	$Mt = \sqrt{(m0^2 + m1^2)} = \sqrt{(0,10^2 + 0^2)} = 0,10$
1	н656О	-	-	-	638132.9 7	2534135. 15	-	Метод спутников ых геодезичес ких измерений (определен ий)	0.10	$Mt = \sqrt{(m0^2 + m1^2)} = \sqrt{(0,10^2 + 0^2)} = 0,10$
1	н657О	-	-	-	638111.8 2	2534119. 60	-	Метод спутников ых геодезичес ких измерений (определен ий)	0.10	$Mt = \sqrt{(m0^2 + m1^2)} = \sqrt{(0,10^2 + 0^2)} = 0,10$
1	н658О	-	-	-	638110.9 5	2534120. 78	-	Метод спутников ых геодезичес ких измерений (определен ий)	0.10	$Mt = \sqrt{(m0^2 + m1^2)} = \sqrt{(0,10^2 + 0^2)} = 0,10$
1	н659О	-	-	-	638108.7 0	2534119. 13	-	Метод спутников ых геодезичес ких измерений (определен ий)	0.10	$Mt = \sqrt{(m0^2 + m1^2)} = \sqrt{(0,10^2 + 0^2)} = 0,10$
1	н660О	-	-	-	638109.5 7	2534117. 94	-	Метод спутников ых геодезичес ких измерений (определен ий)	0.10	$Mt = \sqrt{(m0^2 + m1^2)} = \sqrt{(0,10^2 + 0^2)} = 0,10$

1. Сведения о характерных точках контура
вид объекта недвижимости (здание, сооружение, объект незавершенного строительства) здание
кадастровый номер (обозначение) : 29:26:010209:797

1	н661О	-	-	-	638108.18	2534116.92	-	Метод спутниковых геодезических измерений (определений)	0.10	$Mt = \sqrt{(m0^2 + m1^2)} = \sqrt{(0,10^2 + 0^2)} = 0,10$
1	н662О	-	-	-	638108.59	2534116.37	-	Метод спутниковых геодезических измерений (определений)	0.10	$Mt = \sqrt{(m0^2 + m1^2)} = \sqrt{(0,10^2 + 0^2)} = 0,10$
1	н663О	-	-	-	638107.29	2534115.41	-	Метод спутниковых геодезических измерений (определений)	0.10	$Mt = \sqrt{(m0^2 + m1^2)} = \sqrt{(0,10^2 + 0^2)} = 0,10$
1	н664О	-	-	-	638108.14	2534114.26	-	Метод спутниковых геодезических измерений (определений)	0.10	$Mt = \sqrt{(m0^2 + m1^2)} = \sqrt{(0,10^2 + 0^2)} = 0,10$
1	н665О	-	-	-	638108.07	2534114.21	-	Метод спутниковых геодезических измерений (определений)	0.10	$Mt = \sqrt{(m0^2 + m1^2)} = \sqrt{(0,10^2 + 0^2)} = 0,10$
1	н666О	-	-	-	638111.60	2534109.44	-	Метод спутниковых геодезических измерений (определений)	0.10	$Mt = \sqrt{(m0^2 + m1^2)} = \sqrt{(0,10^2 + 0^2)} = 0,10$
1	н667О	-	-	-	638108.98	2534107.53	-	Метод спутниковых геодезических измерений (определений)	0.10	$Mt = \sqrt{(m0^2 + m1^2)} = \sqrt{(0,10^2 + 0^2)} = 0,10$

1. Сведения о характерных точках контура
вид объекта недвижимости (здание, сооружение, объект незавершенного строительства) здание
кадастровый номер (обозначение) : 29:26:010209:797

1	н668О	-	-	-	638108.7 1	2534107. 89	-	Метод спутников ых геодезичес ких измерений (определен ий)	0.10	$Mt = \sqrt{(m0^2 + m1^2)} = \sqrt{(0,10^2 + 0^2)} = 0,10$
1	н669О	-	-	-	638107.8 4	2534107. 25	-	Метод спутников ых геодезичес ких измерений (определен ий)	0.10	$Mt = \sqrt{(m0^2 + m1^2)} = \sqrt{(0,10^2 + 0^2)} = 0,10$
1	н670О	-	-	-	638108.1 0	2534106. 89	-	Метод спутников ых геодезичес ких измерений (определен ий)	0.10	$Mt = \sqrt{(m0^2 + m1^2)} = \sqrt{(0,10^2 + 0^2)} = 0,10$
1	н671О	-	-	-	638107.5 9	2534106. 52	-	Метод спутников ых геодезичес ких измерений (определен ий)	0.10	$Mt = \sqrt{(m0^2 + m1^2)} = \sqrt{(0,10^2 + 0^2)} = 0,10$
1	н672О	-	-	-	638106.4 5	2534108. 08	-	Метод спутников ых геодезичес ких измерений (определен ий)	0.10	$Mt = \sqrt{(m0^2 + m1^2)} = \sqrt{(0,10^2 + 0^2)} = 0,10$
1	н673О	-	-	-	638104.1 6	2534106. 40	-	Метод спутников ых геодезичес ких измерений (определен ий)	0.10	$Mt = \sqrt{(m0^2 + m1^2)} = \sqrt{(0,10^2 + 0^2)} = 0,10$
1	н674О	-	-	-	638105.3 0	2534104. 84	-	Метод спутников ых геодезичес ких измерений (определен ий)	0.10	$Mt = \sqrt{(m0^2 + m1^2)} = \sqrt{(0,10^2 + 0^2)} = 0,10$

1. Сведения о характерных точках контура
вид объекта недвижимости (здание, сооружение, объект незавершенного строительства) здание
кадастровый номер (обозначение) : 29:26:010209:797

1	н675О	-	-	-	638104.8 3	2534104. 50	-	Метод спутников ых геодезичес ких измерений (определен ий)	0.10	$Mt = \sqrt{(m0^2 + m1^2)} = \sqrt{(0,10^2 + 0^2)} = 0,10$
1	н676О	-	-	-	638104.5 7	2534104. 86	-	Метод спутников ых геодезичес ких измерений (определен ий)	0.10	$Mt = \sqrt{(m0^2 + m1^2)} = \sqrt{(0,10^2 + 0^2)} = 0,10$
1	н677О	-	-	-	638103.7 1	2534104. 23	-	Метод спутников ых геодезичес ких измерений (определен ий)	0.10	$Mt = \sqrt{(m0^2 + m1^2)} = \sqrt{(0,10^2 + 0^2)} = 0,10$
1	н678О	-	-	-	638103.9 7	2534103. 87	-	Метод спутников ых геодезичес ких измерений (определен ий)	0.10	$Mt = \sqrt{(m0^2 + m1^2)} = \sqrt{(0,10^2 + 0^2)} = 0,10$
1	н679О	-	-	-	638103.4 9	2534103. 52	-	Метод спутников ых геодезичес ких измерений (определен ий)	0.10	$Mt = \sqrt{(m0^2 + m1^2)} = \sqrt{(0,10^2 + 0^2)} = 0,10$
1	н680О	-	-	-	638102.4 8	2534104. 91	-	Метод спутников ых геодезичес ких измерений (определен ий)	0.10	$Mt = \sqrt{(m0^2 + m1^2)} = \sqrt{(0,10^2 + 0^2)} = 0,10$
1	н681О	-	-	-	638100.2 2	2534103. 26	-	Метод спутников ых геодезичес ких измерений (определен ий)	0.10	$Mt = \sqrt{(m0^2 + m1^2)} = \sqrt{(0,10^2 + 0^2)} = 0,10$

1. Сведения о характерных точках контура
вид объекта недвижимости (здание, сооружение, объект незавершенного строительства) здание
кадастровый номер (обозначение) : 29:26:010209:797

1	н682О	-	-	-	638101.2 4	2534101. 87	-	Метод спутников ых геодезичес ких измерений (определен ий)	0.10	$Mt = \sqrt{(m0^2 + m1^2)} = \sqrt{(0,10^2 + 0^2)} = 0,10$
1	н683О	-	-	-	638100.7 1	2534101. 49	-	Метод спутников ых геодезичес ких измерений (определен ий)	0.10	$Mt = \sqrt{(m0^2 + m1^2)} = \sqrt{(0,10^2 + 0^2)} = 0,10$
1	н684О	-	-	-	638100.4 6	2534101. 84	-	Метод спутников ых геодезичес ких измерений (определен ий)	0.10	$Mt = \sqrt{(m0^2 + m1^2)} = \sqrt{(0,10^2 + 0^2)} = 0,10$
1	н685О	-	-	-	638099.5 7	2534101. 19	-	Метод спутников ых геодезичес ких измерений (определен ий)	0.10	$Mt = \sqrt{(m0^2 + m1^2)} = \sqrt{(0,10^2 + 0^2)} = 0,10$
1	н686О	-	-	-	638099.8 3	2534100. 84	-	Метод спутников ых геодезичес ких измерений (определен ий)	0.10	$Mt = \sqrt{(m0^2 + m1^2)} = \sqrt{(0,10^2 + 0^2)} = 0,10$
1	н687О	-	-	-	638098.9 4	2534100. 19	-	Метод спутников ых геодезичес ких измерений (определен ий)	0.10	$Mt = \sqrt{(m0^2 + m1^2)} = \sqrt{(0,10^2 + 0^2)} = 0,10$
1	н688О	-	-	-	638096.9 1	2534102. 96	-	Метод спутников ых геодезичес ких измерений (определен ий)	0.10	$Mt = \sqrt{(m0^2 + m1^2)} = \sqrt{(0,10^2 + 0^2)} = 0,10$

1. Сведения о характерных точках контура
вид объекта недвижимости (здание, сооружение, объект незавершенного строительства) здание
кадастровый номер (обозначение) : 29:26:010209:797

1	н689О	-	-	-	638094.4 8	2534101. 18	-	Метод спутников ых геодезичес ких измерений (определен ий)	0.10	$Mt = \sqrt{(m0^2 + m1^2)} = \sqrt{(0,10^2 + 0^2)} = 0,10$
1	н690О	-	-	-	638096.2 5	2534098. 77	-	Метод спутников ых геодезичес ких измерений (определен ий)	0.10	$Mt = \sqrt{(m0^2 + m1^2)} = \sqrt{(0,10^2 + 0^2)} = 0,10$
1	н691О	-	-	-	638095.5 1	2534098. 22	-	Метод спутников ых геодезичес ких измерений (определен ий)	0.10	$Mt = \sqrt{(m0^2 + m1^2)} = \sqrt{(0,10^2 + 0^2)} = 0,10$
1	н692О	-	-	-	638095.7 7	2534097. 87	-	Метод спутников ых геодезичес ких измерений (определен ий)	0.10	$Mt = \sqrt{(m0^2 + m1^2)} = \sqrt{(0,10^2 + 0^2)} = 0,10$
1	н693О	-	-	-	638095.0 5	2534097. 34	-	Метод спутников ых геодезичес ких измерений (определен ий)	0.10	$Mt = \sqrt{(m0^2 + m1^2)} = \sqrt{(0,10^2 + 0^2)} = 0,10$
1	н694О	-	-	-	638094.0 9	2534098. 65	-	Метод спутников ых геодезичес ких измерений (определен ий)	0.10	$Mt = \sqrt{(m0^2 + m1^2)} = \sqrt{(0,10^2 + 0^2)} = 0,10$
1	н695О	-	-	-	638091.8 2	2534096. 99	-	Метод спутников ых геодезичес ких измерений (определен ий)	0.10	$Mt = \sqrt{(m0^2 + m1^2)} = \sqrt{(0,10^2 + 0^2)} = 0,10$

1. Сведения о характерных точках контура
вид объекта недвижимости (здание, сооружение, объект незавершенного строительства) здание
кадастровый номер (обозначение) : 29:26:010209:797

1	н696О	-	-	-	638092.78	2534095.68	-	Метод спутниковых геодезических измерений (определений)	0.10	$Mt = \sqrt{(m0^2 + m1^2)} = \sqrt{(0,10^2 + 0^2)} = 0,10$
1	н697О	-	-	-	638092.53	2534095.50	-	Метод спутниковых геодезических измерений (определений)	0.10	$Mt = \sqrt{(m0^2 + m1^2)} = \sqrt{(0,10^2 + 0^2)} = 0,10$
1	н698О	-	-	-	638092.25	2534095.89	-	Метод спутниковых геодезических измерений (определений)	0.10	$Mt = \sqrt{(m0^2 + m1^2)} = \sqrt{(0,10^2 + 0^2)} = 0,10$
1	н699О	-	-	-	638091.67	2534095.50	-	Метод спутниковых геодезических измерений (определений)	0.10	$Mt = \sqrt{(m0^2 + m1^2)} = \sqrt{(0,10^2 + 0^2)} = 0,10$
1	н700О	-	-	-	638091.57	2534095.64	-	Метод спутниковых геодезических измерений (определений)	0.10	$Mt = \sqrt{(m0^2 + m1^2)} = \sqrt{(0,10^2 + 0^2)} = 0,10$
1	н701О	-	-	-	638090.60	2534094.92	-	Метод спутниковых геодезических измерений (определений)	0.10	$Mt = \sqrt{(m0^2 + m1^2)} = \sqrt{(0,10^2 + 0^2)} = 0,10$
1	н702О	-	-	-	638089.82	2534095.99	-	Метод спутниковых геодезических измерений (определений)	0.10	$Mt = \sqrt{(m0^2 + m1^2)} = \sqrt{(0,10^2 + 0^2)} = 0,10$

1. Сведения о характерных точках контура
вид объекта недвижимости (здание, сооружение, объект незавершенного строительства) здание
кадастровый номер (обозначение) : 29:26:010209:797

1	н703О	-	-	-	638088.0 2	2534094. 67	-	Метод спутников ых геодезичес ких измерений (определен ий)	0.10	$Mt = \sqrt{(m0^2 + m1^2)} = \sqrt{(0,10^2 + 0^2)} = 0,10$
1	н704О	-	-	-	638088.7 8	2534093. 62	-	Метод спутников ых геодезичес ких измерений (определен ий)	0.10	$Mt = \sqrt{(m0^2 + m1^2)} = \sqrt{(0,10^2 + 0^2)} = 0,10$
1	н705О	-	-	-	638088.3 2	2534093. 28	-	Метод спутников ых геодезичес ких измерений (определен ий)	0.10	$Mt = \sqrt{(m0^2 + m1^2)} = \sqrt{(0,10^2 + 0^2)} = 0,10$
1	н706О	-	-	-	638087.4 9	2534094. 42	-	Метод спутников ых геодезичес ких измерений (определен ий)	0.10	$Mt = \sqrt{(m0^2 + m1^2)} = \sqrt{(0,10^2 + 0^2)} = 0,10$
1	н707О	-	-	-	638085.2 5	2534092. 78	-	Метод спутников ых геодезичес ких измерений (определен ий)	0.10	$Mt = \sqrt{(m0^2 + m1^2)} = \sqrt{(0,10^2 + 0^2)} = 0,10$
1	н708О	-	-	-	638086.0 8	2534091. 64	-	Метод спутников ых геодезичес ких измерений (определен ий)	0.10	$Mt = \sqrt{(m0^2 + m1^2)} = \sqrt{(0,10^2 + 0^2)} = 0,10$
1	н709О	-	-	-	638083.5 4	2534089. 78	-	Метод спутников ых геодезичес ких измерений (определен ий)	0.10	$Mt = \sqrt{(m0^2 + m1^2)} = \sqrt{(0,10^2 + 0^2)} = 0,10$

1. Сведения о характерных точках контура
вид объекта недвижимости (здание, сооружение, объект незавершенного строительства) здание
кадастровый номер (обозначение) : 29:26:010209:797

1	н710О	-	-	-	638082.6 5	2534090. 98	-	Метод спутников ых геодезичес ких измерений (определен ий)	0.10	$Mt = \sqrt{(m0^2 + m1^2)} = \sqrt{(0,10^2 + 0^2)} = 0,10$
1	н711О	-	-	-	638079.3 4	2534088. 55	-	Метод спутников ых геодезичес ких измерений (определен ий)	0.10	$Mt = \sqrt{(m0^2 + m1^2)} = \sqrt{(0,10^2 + 0^2)} = 0,10$
1	н712О	-	-	-	638080.2 2	2534087. 34	-	Метод спутников ых геодезичес ких измерений (определен ий)	0.10	$Mt = \sqrt{(m0^2 + m1^2)} = \sqrt{(0,10^2 + 0^2)} = 0,10$
1	н713О	-	-	-	638078.7 7	2534086. 28	-	Метод спутников ых геодезичес ких измерений (определен ий)	0.10	$Mt = \sqrt{(m0^2 + m1^2)} = \sqrt{(0,10^2 + 0^2)} = 0,10$
1	н714О	-	-	-	638080.5 8	2534083. 79	-	Метод спутников ых геодезичес ких измерений (определен ий)	0.10	$Mt = \sqrt{(m0^2 + m1^2)} = \sqrt{(0,10^2 + 0^2)} = 0,10$
1	н715О	-	-	-	638078.4 1	2534082. 19	-	Метод спутников ых геодезичес ких измерений (определен ий)	0.10	$Mt = \sqrt{(m0^2 + m1^2)} = \sqrt{(0,10^2 + 0^2)} = 0,10$
1	н716О	-	-	-	638080.2 2	2534079. 71	-	Метод спутников ых геодезичес ких измерений (определен ий)	0.10	$Mt = \sqrt{(m0^2 + m1^2)} = \sqrt{(0,10^2 + 0^2)} = 0,10$

1. Сведения о характерных точках контура
вид объекта недвижимости (здание, сооружение, объект незавершенного строительства) здание
кадастровый номер (обозначение) : 29:26:010209:797

1	н717О	-	-	-	638080.65	2534080.04	-	Метод спутниковых геодезических измерений (определений)	0.10	$Mt = \sqrt{(m0^2 + m1^2)} = \sqrt{(0,10^2 + 0^2)} = 0,10$
1	н718О	-	-	-	638084.84	2534074.37	-	Метод спутниковых геодезических измерений (определений)	0.10	$Mt = \sqrt{(m0^2 + m1^2)} = \sqrt{(0,10^2 + 0^2)} = 0,10$
1	н719О	-	-	-	638083.62	2534073.47	-	Метод спутниковых геодезических измерений (определений)	0.10	$Mt = \sqrt{(m0^2 + m1^2)} = \sqrt{(0,10^2 + 0^2)} = 0,10$
1	н720О	-	-	-	638085.89	2534070.40	-	Метод спутниковых геодезических измерений (определений)	0.10	$Mt = \sqrt{(m0^2 + m1^2)} = \sqrt{(0,10^2 + 0^2)} = 0,10$
1	н721О	-	-	-	638087.11	2534071.29	-	Метод спутниковых геодезических измерений (определений)	0.10	$Mt = \sqrt{(m0^2 + m1^2)} = \sqrt{(0,10^2 + 0^2)} = 0,10$
1	н722О	-	-	-	638091.29	2534065.63	-	Метод спутниковых геодезических измерений (определений)	0.10	$Mt = \sqrt{(m0^2 + m1^2)} = \sqrt{(0,10^2 + 0^2)} = 0,10$
1	н723О	-	-	-	638093.02	2534066.90	-	Метод спутниковых геодезических измерений (определений)	0.10	$Mt = \sqrt{(m0^2 + m1^2)} = \sqrt{(0,10^2 + 0^2)} = 0,10$

1. Сведения о характерных точках контура
вид объекта недвижимости (здание, сооружение, объект незавершенного строительства) здание
кадастровый номер (обозначение) : 29:26:010209:797

1	н724О	-	-	-	638096.67	2534061.94	-	Метод спутниковых геодезических измерений (определений)	0.10	$Mt = \sqrt{(m0^2 + m1^2)} = \sqrt{(0,10^2 + 0^2)} = 0,10$
1	н725О	-	-	-	638097.89	2534062.84	-	Метод спутниковых геодезических измерений (определений)	0.10	$Mt = \sqrt{(m0^2 + m1^2)} = \sqrt{(0,10^2 + 0^2)} = 0,10$
1	н726О	-	-	-	638098.74	2534061.69	-	Метод спутниковых геодезических измерений (определений)	0.10	$Mt = \sqrt{(m0^2 + m1^2)} = \sqrt{(0,10^2 + 0^2)} = 0,10$
1	н727О	-	-	-	638102.28	2534064.30	-	Метод спутниковых геодезических измерений (определений)	0.10	$Mt = \sqrt{(m0^2 + m1^2)} = \sqrt{(0,10^2 + 0^2)} = 0,10$
1	н728О	-	-	-	638101.44	2534065.45	-	Метод спутниковых геодезических измерений (определений)	0.10	$Mt = \sqrt{(m0^2 + m1^2)} = \sqrt{(0,10^2 + 0^2)} = 0,10$
1	н729О	-	-	-	638103.81	2534067.19	-	Метод спутниковых геодезических измерений (определений)	0.10	$Mt = \sqrt{(m0^2 + m1^2)} = \sqrt{(0,10^2 + 0^2)} = 0,10$
1	н730О	-	-	-	638104.67	2534066.01	-	Метод спутниковых геодезических измерений (определений)	0.10	$Mt = \sqrt{(m0^2 + m1^2)} = \sqrt{(0,10^2 + 0^2)} = 0,10$

1. Сведения о характерных точках контура
вид объекта недвижимости (здание, сооружение, объект незавершенного строительства) здание
кадастровый номер (обозначение) : 29:26:010209:797

1	н731О	-	-	-	638106.7 5	2534067. 54	-	Метод спутников ых геодезичес ких измерений (определен ий)	0.10	$Mt = \sqrt{(m0^2 + m1^2)} = \sqrt{(0,10^2 + 0^2)} = 0,10$
1	н732О	-	-	-	638105.8 9	2534068. 72	-	Метод спутников ых геодезичес ких измерений (определен ий)	0.10	$Mt = \sqrt{(m0^2 + m1^2)} = \sqrt{(0,10^2 + 0^2)} = 0,10$
1	н733О	-	-	-	638106.8 7	2534069. 44	-	Метод спутников ых геодезичес ких измерений (определен ий)	0.10	$Mt = \sqrt{(m0^2 + m1^2)} = \sqrt{(0,10^2 + 0^2)} = 0,10$
1	н734О	-	-	-	638107.4 9	2534068. 59	-	Метод спутников ых геодезичес ких измерений (определен ий)	0.10	$Mt = \sqrt{(m0^2 + m1^2)} = \sqrt{(0,10^2 + 0^2)} = 0,10$
1	н735О	-	-	-	638109.3 5	2534069. 94	-	Метод спутников ых геодезичес ких измерений (определен ий)	0.10	$Mt = \sqrt{(m0^2 + m1^2)} = \sqrt{(0,10^2 + 0^2)} = 0,10$
1	н736О	-	-	-	638108.7 2	2534070. 79	-	Метод спутников ых геодезичес ких измерений (определен ий)	0.10	$Mt = \sqrt{(m0^2 + m1^2)} = \sqrt{(0,10^2 + 0^2)} = 0,10$
1	н737О	-	-	-	638109.5 2	2534071. 39	-	Метод спутников ых геодезичес ких измерений (определен ий)	0.10	$Mt = \sqrt{(m0^2 + m1^2)} = \sqrt{(0,10^2 + 0^2)} = 0,10$

1. Сведения о характерных точках контура
вид объекта недвижимости (здание, сооружение, объект незавершенного строительства) здание
кадастровый номер (обозначение) : 29:26:010209:797

1	н738О	-	-	-	638109.4 0	2534071. 55	-	Метод спутников ых геодезичес ких измерений (определен ий)	0.10	$Mt = \sqrt{(m0^2 + m1^2)} = \sqrt{(0,10^2 + 0^2)} = 0,10$
1	н739О	-	-	-	638109.9 1	2534071. 93	-	Метод спутников ых геодезичес ких измерений (определен ий)	0.10	$Mt = \sqrt{(m0^2 + m1^2)} = \sqrt{(0,10^2 + 0^2)} = 0,10$
1	н740О	-	-	-	638109.6 2	2534072. 33	-	Метод спутников ых геодезичес ких измерений (определен ий)	0.10	$Mt = \sqrt{(m0^2 + m1^2)} = \sqrt{(0,10^2 + 0^2)} = 0,10$
1	н741О	-	-	-	638112.8 0	2534074. 66	-	Метод спутников ых геодезичес ких измерений (определен ий)	0.10	$Mt = \sqrt{(m0^2 + m1^2)} = \sqrt{(0,10^2 + 0^2)} = 0,10$
1	н742О	-	-	-	638113.0 8	2534074. 27	-	Метод спутников ых геодезичес ких измерений (определен ий)	0.10	$Mt = \sqrt{(m0^2 + m1^2)} = \sqrt{(0,10^2 + 0^2)} = 0,10$
1	н743О	-	-	-	638113.9 8	2534074. 93	-	Метод спутников ых геодезичес ких измерений (определен ий)	0.10	$Mt = \sqrt{(m0^2 + m1^2)} = \sqrt{(0,10^2 + 0^2)} = 0,10$
1	н744О	-	-	-	638113.7 0	2534075. 32	-	Метод спутников ых геодезичес ких измерений (определен ий)	0.10	$Mt = \sqrt{(m0^2 + m1^2)} = \sqrt{(0,10^2 + 0^2)} = 0,10$

1. Сведения о характерных точках контура
вид объекта недвижимости (здание, сооружение, объект незавершенного строительства) здание
кадастровый номер (обозначение) : 29:26:010209:797

1	н745О	-	-	-	638116.8 9	2534077. 66	-	Метод спутников ых геодезичес ких измерений (определен ий)	0.10	$Mt = \sqrt{(m0^2 + m1^2)} = \sqrt{(0,10^2 + 0^2)} = 0,10$
1	н746О	-	-	-	638117.1 7	2534077. 28	-	Метод спутников ых геодезичес ких измерений (определен ий)	0.10	$Mt = \sqrt{(m0^2 + m1^2)} = \sqrt{(0,10^2 + 0^2)} = 0,10$
1	н747О	-	-	-	638118.0 3	2534077. 91	-	Метод спутников ых геодезичес ких измерений (определен ий)	0.10	$Mt = \sqrt{(m0^2 + m1^2)} = \sqrt{(0,10^2 + 0^2)} = 0,10$
1	н748О	-	-	-	638117.7 5	2534078. 29	-	Метод спутников ых геодезичес ких измерений (определен ий)	0.10	$Mt = \sqrt{(m0^2 + m1^2)} = \sqrt{(0,10^2 + 0^2)} = 0,10$
1	н749О	-	-	-	638120.9 8	2534080. 65	-	Метод спутников ых геодезичес ких измерений (определен ий)	0.10	$Mt = \sqrt{(m0^2 + m1^2)} = \sqrt{(0,10^2 + 0^2)} = 0,10$
1	н750О	-	-	-	638121.2 5	2534080. 27	-	Метод спутников ых геодезичес ких измерений (определен ий)	0.10	$Mt = \sqrt{(m0^2 + m1^2)} = \sqrt{(0,10^2 + 0^2)} = 0,10$
1	н751О	-	-	-	638122.1 2	2534080. 91	-	Метод спутников ых геодезичес ких измерений (определен ий)	0.10	$Mt = \sqrt{(m0^2 + m1^2)} = \sqrt{(0,10^2 + 0^2)} = 0,10$

1. Сведения о характерных точках контура
вид объекта недвижимости (здание, сооружение, объект незавершенного строительства) здание
кадастровый номер (обозначение) : 29:26:010209:797

1	н752О	-	-	-	638121.8 5	2534081. 29	-	Метод спутников ых геодезичес ких измерений (определен ий)	0.10	$Mt = \sqrt{(m0^2 + m1^2)} = \sqrt{(0,10^2 + 0^2)} = 0,10$
1	н753О	-	-	-	638125.0 8	2534083. 65	-	Метод спутников ых геодезичес ких измерений (определен ий)	0.10	$Mt = \sqrt{(m0^2 + m1^2)} = \sqrt{(0,10^2 + 0^2)} = 0,10$
1	н754О	-	-	-	638125.3 5	2534083. 28	-	Метод спутников ых геодезичес ких измерений (определен ий)	0.10	$Mt = \sqrt{(m0^2 + m1^2)} = \sqrt{(0,10^2 + 0^2)} = 0,10$
1	н755О	-	-	-	638126.2 3	2534083. 92	-	Метод спутников ых геодезичес ких измерений (определен ий)	0.10	$Mt = \sqrt{(m0^2 + m1^2)} = \sqrt{(0,10^2 + 0^2)} = 0,10$
1	н756О	-	-	-	638125.9 6	2534084. 29	-	Метод спутников ых геодезичес ких измерений (определен ий)	0.10	$Mt = \sqrt{(m0^2 + m1^2)} = \sqrt{(0,10^2 + 0^2)} = 0,10$
1	н757О	-	-	-	638129.2 1	2534086. 68	-	Метод спутников ых геодезичес ких измерений (определен ий)	0.10	$Mt = \sqrt{(m0^2 + m1^2)} = \sqrt{(0,10^2 + 0^2)} = 0,10$
1	н758О	-	-	-	638129.5 3	2534086. 27	-	Метод спутников ых геодезичес ких измерений (определен ий)	0.10	$Mt = \sqrt{(m0^2 + m1^2)} = \sqrt{(0,10^2 + 0^2)} = 0,10$

1. Сведения о характерных точках контура
вид объекта недвижимости (здание, сооружение, объект незавершенного строительства) здание
кадастровый номер (обозначение) : 29:26:010209:797

1	н759О	-	-	-	638130.2 9	2534086. 86	-	Метод спутников ых геодезичес ких измерений (определен ий)	0.10	$Mt = \sqrt{(m0^2 + m1^2)} = \sqrt{(0,10^2 + 0^2)} = 0,10$
1	н760О	-	-	-	638133.2 7	2534082. 80	-	Метод спутников ых геодезичес ких измерений (определен ий)	0.10	$Mt = \sqrt{(m0^2 + m1^2)} = \sqrt{(0,10^2 + 0^2)} = 0,10$
1	н761О	-	-	-	638132.4 1	2534082. 16	-	Метод спутников ых геодезичес ких измерений (определен ий)	0.10	$Mt = \sqrt{(m0^2 + m1^2)} = \sqrt{(0,10^2 + 0^2)} = 0,10$
1	н762О	-	-	-	638133.3 5	2534080. 89	-	Метод спутников ых геодезичес ких измерений (определен ий)	0.10	$Mt = \sqrt{(m0^2 + m1^2)} = \sqrt{(0,10^2 + 0^2)} = 0,10$
1	н763О	-	-	-	638134.2 1	2534081. 53	-	Метод спутников ых геодезичес ких измерений (определен ий)	0.10	$Mt = \sqrt{(m0^2 + m1^2)} = \sqrt{(0,10^2 + 0^2)} = 0,10$
1	н764О	-	-	-	638134.7 4	2534080. 81	-	Метод спутников ых геодезичес ких измерений (определен ий)	0.10	$Mt = \sqrt{(m0^2 + m1^2)} = \sqrt{(0,10^2 + 0^2)} = 0,10$
1	н765О	-	-	-	638136.0 2	2534081. 75	-	Метод спутников ых геодезичес ких измерений (определен ий)	0.10	$Mt = \sqrt{(m0^2 + m1^2)} = \sqrt{(0,10^2 + 0^2)} = 0,10$

1. Сведения о характерных точках контура
вид объекта недвижимости (здание, сооружение, объект незавершенного строительства) здание
кадастровый номер (обозначение) : 29:26:010209:797

1	н766О	-	-	-	638136.9 0	2534080. 55	-	Метод спутников ых геодезичес ких измерений (определен ий)	0.10	$Mt = \sqrt{(m0^2 + m1^2)} = \sqrt{(0,10^2 + 0^2)} = 0,10$
1	н767О	-	-	-	638139.2 1	2534082. 23	-	Метод спутников ых геодезичес ких измерений (определен ий)	0.10	$Mt = \sqrt{(m0^2 + m1^2)} = \sqrt{(0,10^2 + 0^2)} = 0,10$
1	н768О	-	-	-	638138.3 3	2534083. 43	-	Метод спутников ых геодезичес ких измерений (определен ий)	0.10	$Mt = \sqrt{(m0^2 + m1^2)} = \sqrt{(0,10^2 + 0^2)} = 0,10$
1	н649О	-	-	-	638159.5 6	2534098. 97	-	Метод спутников ых геодезичес ких измерений (определен ий)	0.10	$Mt = \sqrt{(m0^2 + m1^2)} = \sqrt{(0,10^2 + 0^2)} = 0,10$
1.1	н769О	-	-	-	638152.2 1	2534106. 52	-	Метод спутников ых геодезичес ких измерений (определен ий)	0.10	$Mt = \sqrt{(m0^2 + m1^2)} = \sqrt{(0,10^2 + 0^2)} = 0,10$
1.1	н770О	-	-	-	638138.1 1	2534125. 87	-	Метод спутников ых геодезичес ких измерений (определен ий)	0.10	$Mt = \sqrt{(m0^2 + m1^2)} = \sqrt{(0,10^2 + 0^2)} = 0,10$
1.1	н771О	-	-	-	638138.0 5	2534125. 82	-	Метод спутников ых геодезичес ких измерений (определен ий)	0.10	$Mt = \sqrt{(m0^2 + m1^2)} = \sqrt{(0,10^2 + 0^2)} = 0,10$

1. Сведения о характерных точках контура
вид объекта недвижимости (здание, сооружение, объект незавершенного строительства) здание
кадастровый номер (обозначение) : 29:26:010209:797

1.1	н772О	-	-	-	638137.9 9	2534125. 84	-	Метод спутников ых геодезичес ких измерений (определен ий)	0.10	$Mt = \sqrt{(m0^2 + m1^2)} = \sqrt{(0,10^2 + 0^2)} = 0,10$
1.1	н773О	-	-	-	638135.6 0	2534124. 09	-	Метод спутников ых геодезичес ких измерений (определен ий)	0.10	$Mt = \sqrt{(m0^2 + m1^2)} = \sqrt{(0,10^2 + 0^2)} = 0,10$
1.1	н774О	-	-	-	638136.4 2	2534122. 98	-	Метод спутников ых геодезичес ких измерений (определен ий)	0.10	$Mt = \sqrt{(m0^2 + m1^2)} = \sqrt{(0,10^2 + 0^2)} = 0,10$
1.1	н775О	-	-	-	638134.8 1	2534121. 80	-	Метод спутников ых геодезичес ких измерений (определен ий)	0.10	$Mt = \sqrt{(m0^2 + m1^2)} = \sqrt{(0,10^2 + 0^2)} = 0,10$
1.1	н776О	-	-	-	638133.9 9	2534122. 91	-	Метод спутников ых геодезичес ких измерений (определен ий)	0.10	$Mt = \sqrt{(m0^2 + m1^2)} = \sqrt{(0,10^2 + 0^2)} = 0,10$
1.1	н777О	-	-	-	638125.1 1	2534116. 41	-	Метод спутников ых геодезичес ких измерений (определен ий)	0.10	$Mt = \sqrt{(m0^2 + m1^2)} = \sqrt{(0,10^2 + 0^2)} = 0,10$
1.1	н778О	-	-	-	638129.3 2	2534110. 73	-	Метод спутников ых геодезичес ких измерений (определен ий)	0.10	$Mt = \sqrt{(m0^2 + m1^2)} = \sqrt{(0,10^2 + 0^2)} = 0,10$

1. Сведения о характерных точках контура
вид объекта недвижимости (здание, сооружение, объект незавершенного строительства) здание
кадастровый номер (обозначение) : 29:26:010209:797

1.1	н779О	-	-	-	638129.4 9	2534110. 86	-	Метод спутников ых геодезичес ких измерений (определен ий)	0.10	$Mt = \sqrt{(m0^2 + m1^2)} = \sqrt{(0,10^2 + 0^2)} = 0,10$
1.1	н780О	-	-	-	638129.9 9	2534110. 19	-	Метод спутников ых геодезичес ких измерений (определен ий)	0.10	$Mt = \sqrt{(m0^2 + m1^2)} = \sqrt{(0,10^2 + 0^2)} = 0,10$
1.1	н781О	-	-	-	638129.8 1	2534110. 06	-	Метод спутников ых геодезичес ких измерений (определен ий)	0.10	$Mt = \sqrt{(m0^2 + m1^2)} = \sqrt{(0,10^2 + 0^2)} = 0,10$
1.1	н782О	-	-	-	638130.7 9	2534108. 74	-	Метод спутников ых геодезичес ких измерений (определен ий)	0.10	$Mt = \sqrt{(m0^2 + m1^2)} = \sqrt{(0,10^2 + 0^2)} = 0,10$
1.1	н783О	-	-	-	638130.9 6	2534108. 87	-	Метод спутников ых геодезичес ких измерений (определен ий)	0.10	$Mt = \sqrt{(m0^2 + m1^2)} = \sqrt{(0,10^2 + 0^2)} = 0,10$
1.1	н784О	-	-	-	638131.2 8	2534108. 44	-	Метод спутников ых геодезичес ких измерений (определен ий)	0.10	$Mt = \sqrt{(m0^2 + m1^2)} = \sqrt{(0,10^2 + 0^2)} = 0,10$
1.1	н785О	-	-	-	638132.3 9	2534109. 26	-	Метод спутников ых геодезичес ких измерений (определен ий)	0.10	$Mt = \sqrt{(m0^2 + m1^2)} = \sqrt{(0,10^2 + 0^2)} = 0,10$

1. Сведения о характерных точках контура
вид объекта недвижимости (здание, сооружение, объект незавершенного строительства) здание
кадастровый номер (обозначение) : 29:26:010209:797

1.1	н786О	-	-	-	638134.7 0	2534106. 13	-	Метод спутников ых геодезичес ких измерений (определен ий)	0.10	$Mt = \sqrt{(m0^2 + m1^2)} = \sqrt{(0,10^2 + 0^2)} = 0,10$
1.1	н787О	-	-	-	638133.6 0	2534105. 31	-	Метод спутников ых геодезичес ких измерений (определен ий)	0.10	$Mt = \sqrt{(m0^2 + m1^2)} = \sqrt{(0,10^2 + 0^2)} = 0,10$
1.1	н788О	-	-	-	638133.9 1	2534104. 89	-	Метод спутников ых геодезичес ких измерений (определен ий)	0.10	$Mt = \sqrt{(m0^2 + m1^2)} = \sqrt{(0,10^2 + 0^2)} = 0,10$
1.1	н789О	-	-	-	638133.7 3	2534104. 76	-	Метод спутников ых геодезичес ких измерений (определен ий)	0.10	$Mt = \sqrt{(m0^2 + m1^2)} = \sqrt{(0,10^2 + 0^2)} = 0,10$
1.1	н790О	-	-	-	638134.7 0	2534103. 45	-	Метод спутников ых геодезичес ких измерений (определен ий)	0.10	$Mt = \sqrt{(m0^2 + m1^2)} = \sqrt{(0,10^2 + 0^2)} = 0,10$
1.1	н791О	-	-	-	638134.8 8	2534103. 58	-	Метод спутников ых геодезичес ких измерений (определен ий)	0.10	$Mt = \sqrt{(m0^2 + m1^2)} = \sqrt{(0,10^2 + 0^2)} = 0,10$
1.1	н792О	-	-	-	638135.4 1	2534102. 86	-	Метод спутников ых геодезичес ких измерений (определен ий)	0.10	$Mt = \sqrt{(m0^2 + m1^2)} = \sqrt{(0,10^2 + 0^2)} = 0,10$

1. Сведения о характерных точках контура
вид объекта недвижимости (здание, сооружение, объект незавершенного строительства) здание
кадастровый номер (обозначение) : 29:26:010209:797

1.1	н793О	-	-	-	638135.2 3	2534102. 73	-	Метод спутников ых геодезичес ких измерений (определен ий)	0.10	$Mt = \sqrt{(m0^2 + m1^2)} = \sqrt{(0,10^2 + 0^2)} = 0,10$
1.1	н794О	-	-	-	638139.3 6	2534097. 15	-	Метод спутников ых геодезичес ких измерений (определен ий)	0.10	$Mt = \sqrt{(m0^2 + m1^2)} = \sqrt{(0,10^2 + 0^2)} = 0,10$
1.1	н795О	-	-	-	638148.1 8	2534103. 58	-	Метод спутников ых геодезичес ких измерений (определен ий)	0.10	$Mt = \sqrt{(m0^2 + m1^2)} = \sqrt{(0,10^2 + 0^2)} = 0,10$
1.1	н796О	-	-	-	638147.3 9	2534104. 66	-	Метод спутников ых геодезичес ких измерений (определен ий)	0.10	$Mt = \sqrt{(m0^2 + m1^2)} = \sqrt{(0,10^2 + 0^2)} = 0,10$
1.1	н797О	-	-	-	638149.0 1	2534105. 84	-	Метод спутников ых геодезичес ких измерений (определен ий)	0.10	$Mt = \sqrt{(m0^2 + m1^2)} = \sqrt{(0,10^2 + 0^2)} = 0,10$
1.1	н798О	-	-	-	638149.8 0	2534104. 77	-	Метод спутников ых геодезичес ких измерений (определен ий)	0.10	$Mt = \sqrt{(m0^2 + m1^2)} = \sqrt{(0,10^2 + 0^2)} = 0,10$
1.1	н769О	-	-	-	638152.2 1	2534106. 52	-	Метод спутников ых геодезичес ких измерений (определен ий)	0.10	$Mt = \sqrt{(m0^2 + m1^2)} = \sqrt{(0,10^2 + 0^2)} = 0,10$

2. Характеристики здания, сооружения, объекта незавершенного строительства с кадастровым номером (обозначением): 29:26:010209:797

№ п/п	Наименование характеристики	Значение характеристики
1	2	3
1	Вид объекта недвижимости	здание
2	Ранее присвоенный государственный учетный номер здания, сооружения, объекта незавершенного строительства (кадастровый, инвентарный или условный номер)	-
3	Кадастровый номер земельного участка (земельных участков), в границах которого (которых) расположено здание, сооружение, объект незавершенного строительства	29:26:010209:21
4	Номер кадастрового квартала (кадастровых кварталов), в пределах которого (которых) расположено здание, сооружение, объекта незавершенного строительства	29:26:010209
5	Адрес здания, сооружения, объекта незавершенного строительства	-
	Местоположение здания, сооружения, объекта незавершенного строительства	Российская Федерация, Архангельская область, городской округ "Город Новодвинск", город Новодвинск, улица 50-летия Октября, дом 27
	Дополнительные сведения о местоположении	-
6	Иные сведения	-

Описание местоположения здания, сооружения, объекта незавершенного строительства на земельном участке

1. Сведения о характерных точках контура
вид объекта недвижимости (здание, сооружение, объект незавершенного строительства) здание
кадастровый номер (обозначение) : 29:26:010209:799

Зона № 2

Номер контура	Номера характерных точек контура	Существующие			Уточненные			Метод определения координат	Средняя квадратическая погрешность определения координат характерной точки (Mt), м	Формулы, примененные для расчета средней квадратической погрешности определения координат характерной точки (Mt), м
		Координаты, м		R, м	Координаты, м		R, м			
		X	Y		X	Y				
1	2	3	4	5	6	7	8	9	10	11
-	н799О	-	-	-	638116.11	2534038.82	-	Метод спутниковых геодезических измерений (определений)	0.10	$Mt = \sqrt{(m0^2 + m1^2)} = \sqrt{(0,10^2 + 0^2)} = 0,10$
-	н800О	-	-	-	638114.65	2534040.75	-	Метод спутниковых геодезических измерений (определений)	0.10	$Mt = \sqrt{(m0^2 + m1^2)} = \sqrt{(0,10^2 + 0^2)} = 0,10$
-	н801О	-	-	-	638114.58	2534040.69	-	Метод спутниковых геодезических измерений (определений)	0.10	$Mt = \sqrt{(m0^2 + m1^2)} = \sqrt{(0,10^2 + 0^2)} = 0,10$
-	н802О	-	-	-	638109.80	2534046.91	-	Метод спутниковых геодезических измерений (определений)	0.10	$Mt = \sqrt{(m0^2 + m1^2)} = \sqrt{(0,10^2 + 0^2)} = 0,10$
-	н803О	-	-	-	638101.25	2534040.67	-	Метод спутниковых геодезических измерений (определений)	0.10	$Mt = \sqrt{(m0^2 + m1^2)} = \sqrt{(0,10^2 + 0^2)} = 0,10$

**1. Сведения о характерных точках контура
вид объекта недвижимости (здание, сооружение, объект незавершенного строительства) здание
кадастровый номер (обозначение) : 29:26:010209:799**

-	н804О	-	-	-	638106.7 7	2534033. 54	-	Метод спутников ых геодезичес ких измерений (определен ий)	0.10	$Mt = \sqrt{(m0^2 + m1^2)} = \sqrt{(0,10^2 + 0^2)} = 0,10$
-	н805О	-	-	-	638106.6 6	2534033. 46	-	Метод спутников ых геодезичес ких измерений (определен ий)	0.10	$Mt = \sqrt{(m0^2 + m1^2)} = \sqrt{(0,10^2 + 0^2)} = 0,10$
-	н806О	-	-	-	638107.4 8	2534032. 42	-	Метод спутников ых геодезичес ких измерений (определен ий)	0.10	$Mt = \sqrt{(m0^2 + m1^2)} = \sqrt{(0,10^2 + 0^2)} = 0,10$
-	н807О	-	-	-	638111.0 6	2534035. 08	-	Метод спутников ых геодезичес ких измерений (определен ий)	0.10	$Mt = \sqrt{(m0^2 + m1^2)} = \sqrt{(0,10^2 + 0^2)} = 0,10$
-	н808О	-	-	-	638111.4 3	2534034. 57	-	Метод спутников ых геодезичес ких измерений (определен ий)	0.10	$Mt = \sqrt{(m0^2 + m1^2)} = \sqrt{(0,10^2 + 0^2)} = 0,10$
-	н809О	-	-	-	638112.0 7	2534035. 04	-	Метод спутников ых геодезичес ких измерений (определен ий)	0.10	$Mt = \sqrt{(m0^2 + m1^2)} = \sqrt{(0,10^2 + 0^2)} = 0,10$
-	н810О	-	-	-	638112.1 9	2534034. 88	-	Метод спутников ых геодезичес ких измерений (определен ий)	0.10	$Mt = \sqrt{(m0^2 + m1^2)} = \sqrt{(0,10^2 + 0^2)} = 0,10$

**1. Сведения о характерных точках контура
вид объекта недвижимости (здание, сооружение, объект незавершенного строительства) здание
кадастровый номер (обозначение) : 29:26:010209:799**

-	н811О	-	-	-	638115.9 9	2534037. 70	-	Метод спутников ых геодезичес ких измерений (определен ий)	0.10	$Mt = \sqrt{(m0^2 + m1^2)} = \sqrt{(0,10^2 + 0^2)} = 0,10$
-	н812О	-	-	-	638115.5 0	2534038. 37	-	Метод спутников ых геодезичес ких измерений (определен ий)	0.10	$Mt = \sqrt{(m0^2 + m1^2)} = \sqrt{(0,10^2 + 0^2)} = 0,10$
-	н799О	-	-	-	638116.1 1	2534038. 82	-	Метод спутников ых геодезичес ких измерений (определен ий)	0.10	$Mt = \sqrt{(m0^2 + m1^2)} = \sqrt{(0,10^2 + 0^2)} = 0,10$

**2. Характеристики здания, сооружения, объекта незавершенного строительства с кадастровым
номером (обозначением): 29:26:010209:799**

№ п/п	Наименование характеристики	Значение характеристики
1	2	3
1	Вид объекта недвижимости	здание
2	Ранее присвоенный государственный учетный номер здания, сооружения, объекта незавершенного строительства (кадастровый, инвентарный или условный номер)	-
3	Кадастровый номер земельного участка (земельных участков), в границах которого (которых) расположено здание, сооружение, объект незавершенного строительства	29:26:010209:128
4	Номер кадастрового квартала (кадастровых кварталов), в пределах которого (которых) расположено здание, сооружение, объекта незавершенного строительства	29:26:010209
5	Адрес здания, сооружения, объекта незавершенного строительства	Российская Федерация, 164900, Архангельская область, город Новодвинск, улица 50-летия Октября, дом 27
	Местоположение здания, сооружения, объекта незавершенного строительства	-
	Дополнительные сведения о местоположении	-
6	Иные сведения	-

Описание местоположения здания, сооружения, объекта незавершенного строительства на земельном участке

1. Сведения о характерных точках контура
вид объекта недвижимости (здание, сооружение, объект незавершенного строительства) здание
кадастровый номер (обозначение) : 29:26:010209:808

Зона № 2

Номер контура	Номера характер ных точек контура	Существующие			Уточненные			Метод определен ия координат	Средняя квадратическая погрешность определения координат характерной точки (Mt), м	Формулы, примененные для расчета средней квадратической погрешности определения координат характерной точки (Mt), м
		Координаты, м		R, м	Координаты, м		R, м			
		X	Y		X	Y				
1	2	3	4	5	6	7	8	9	10	11
-	н813О	-	-	-	638005.5 1	2534125. 71	-	Метод спутников ых геодезичес ких измерений (определен ий)	0.10	$Mt = \sqrt{(m0^2 + m1^2)} = \sqrt{(0,10^2 + 0^2)} = 0,10$
-	н814О	-	-	-	638005.7 2	2534137. 73	-	Метод спутников ых геодезичес ких измерений (определен ий)	0.10	$Mt = \sqrt{(m0^2 + m1^2)} = \sqrt{(0,10^2 + 0^2)} = 0,10$
-	н815О	-	-	-	638002.8 0	2534137. 79	-	Метод спутников ых геодезичес ких измерений (определен ий)	0.10	$Mt = \sqrt{(m0^2 + m1^2)} = \sqrt{(0,10^2 + 0^2)} = 0,10$
-	н816О	-	-	-	638002.8 0	2534137. 91	-	Метод спутников ых геодезичес ких измерений (определен ий)	0.10	$Mt = \sqrt{(m0^2 + m1^2)} = \sqrt{(0,10^2 + 0^2)} = 0,10$
-	н817О	-	-	-	638000.6 6	2534137. 95	-	Метод спутников ых геодезичес ких измерений (определен ий)	0.10	$Mt = \sqrt{(m0^2 + m1^2)} = \sqrt{(0,10^2 + 0^2)} = 0,10$

**1. Сведения о характерных точках контура
вид объекта недвижимости (здание, сооружение, объект незавершенного строительства) здание
кадастровый номер (обозначение) : 29:26:010209:808**

-	н818О	-	-	-	638000.6 6	2534137. 83	-	Метод спутников ых геодезичес ких измерений (определен ий)	0.10	$Mt = \sqrt{(m0^2 + m1^2)} = \sqrt{(0,10^2 + 0^2)} = 0,10$
-	н819О	-	-	-	637997.7 2	2534137. 88	-	Метод спутников ых геодезичес ких измерений (определен ий)	0.10	$Mt = \sqrt{(m0^2 + m1^2)} = \sqrt{(0,10^2 + 0^2)} = 0,10$
-	н820О	-	-	-	637997.4 9	2534125. 85	-	Метод спутников ых геодезичес ких измерений (определен ий)	0.10	$Mt = \sqrt{(m0^2 + m1^2)} = \sqrt{(0,10^2 + 0^2)} = 0,10$
-	н813О	-	-	-	638005.5 1	2534125. 71	-	Метод спутников ых геодезичес ких измерений (определен ий)	0.10	$Mt = \sqrt{(m0^2 + m1^2)} = \sqrt{(0,10^2 + 0^2)} = 0,10$

**2. Характеристики здания, сооружения, объекта незавершенного строительства с кадастровым
номером (обозначением): 29:26:010209:808**

№ п/п	Наименование характеристики	Значение характеристики
1	2	3
1	Вид объекта недвижимости	здание
2	Ранее присвоенный государственный учетный номер здания, сооружения, объекта незавершенного строительства (кадастровый, инвентарный или условный номер)	-
3	Кадастровый номер земельного участка (земельных участков), в границах которого (которых) расположено здание, сооружение, объект незавершенного строительства	29:26:010209:107
4	Номер кадастрового квартала (кадастровых кварталов), в пределах которого (которых) расположено здание, сооружение, объекта незавершенного строительства	29:26:010209
5	Адрес здания, сооружения, объекта незавершенного строительства	-
	Местоположение здания, сооружения, объекта незавершенного строительства	Российская Федерация, Архангельская область, г. Новодвинск, ул. 3-й Пятилетки, д. 10, корп. 1
	Дополнительные сведения о местоположении	
6	Иные сведения	-

Описание местоположения здания, сооружения, объекта незавершенного строительства на земельном участке

1. Сведения о характерных точках контура
вид объекта недвижимости (здание, сооружение, объект незавершенного строительства) здание
кадастровый номер (обозначение) : 29:26:010209:810

Зона № 2

Номер контура	Номера характерных точек контура	Существующие		Уточненные				Метод определения координат	Средняя квадратическая погрешность определения координат характерной точки (Mt), м	Формулы, примененные для расчета средней квадратической погрешности определения координат характерной точки (Mt), м
		Координаты, м		R, м	Координаты, м		R, м			
		X	Y		X	Y				
1	2	3	4	5	6	7	8	9	10	11
-	н821О	-	-	-	638263.98	2533899.97	-	Метод спутниковых геодезических измерений (определений)	0.10	$Mt = \sqrt{(m0^2 + m1^2)} = \sqrt{(0,10^2 + 0^2)} = 0,10$
-	н822О	-	-	-	638256.35	2533910.36	-	Метод спутниковых геодезических измерений (определений)	0.10	$Mt = \sqrt{(m0^2 + m1^2)} = \sqrt{(0,10^2 + 0^2)} = 0,10$
-	н823О	-	-	-	638250.70	2533906.22	-	Метод спутниковых геодезических измерений (определений)	0.10	$Mt = \sqrt{(m0^2 + m1^2)} = \sqrt{(0,10^2 + 0^2)} = 0,10$
-	н824О	-	-	-	638250.20	2533906.91	-	Метод спутниковых геодезических измерений (определений)	0.10	$Mt = \sqrt{(m0^2 + m1^2)} = \sqrt{(0,10^2 + 0^2)} = 0,10$
-	н825О	-	-	-	638251.38	2533908.59	-	Метод спутниковых геодезических измерений (определений)	0.10	$Mt = \sqrt{(m0^2 + m1^2)} = \sqrt{(0,10^2 + 0^2)} = 0,10$

1. Сведения о характерных точках контура
вид объекта недвижимости (здание, сооружение, объект незавершенного строительства) здание
кадастровый номер (обозначение) : 29:26:010209:810

-	н826О	-	-	-	638250.7 5	2533909. 46	-	Метод спутников ых геодезичес ких измерений (определен ий)	0.10	$Mt = \sqrt{(m0^2 + m1^2)} = \sqrt{(0,10^2 + 0^2)} = 0,10$
-	н827О	-	-	-	638249.5 6	2533907. 77	-	Метод спутников ых геодезичес ких измерений (определен ий)	0.10	$Mt = \sqrt{(m0^2 + m1^2)} = \sqrt{(0,10^2 + 0^2)} = 0,10$
-	н828О	-	-	-	638249.3 3	2533908. 09	-	Метод спутников ых геодезичес ких измерений (определен ий)	0.10	$Mt = \sqrt{(m0^2 + m1^2)} = \sqrt{(0,10^2 + 0^2)} = 0,10$
-	н829О	-	-	-	638247.3 0	2533906. 60	-	Метод спутников ых геодезичес ких измерений (определен ий)	0.10	$Mt = \sqrt{(m0^2 + m1^2)} = \sqrt{(0,10^2 + 0^2)} = 0,10$
-	н830О	-	-	-	638248.6 7	2533904. 73	-	Метод спутников ых геодезичес ких измерений (определен ий)	0.10	$Mt = \sqrt{(m0^2 + m1^2)} = \sqrt{(0,10^2 + 0^2)} = 0,10$
-	н831О	-	-	-	638235.6 4	2533895. 17	-	Метод спутников ых геодезичес ких измерений (определен ий)	0.10	$Mt = \sqrt{(m0^2 + m1^2)} = \sqrt{(0,10^2 + 0^2)} = 0,10$
-	н832О	-	-	-	638234.6 9	2533896. 45	-	Метод спутников ых геодезичес ких измерений (определен ий)	0.10	$Mt = \sqrt{(m0^2 + m1^2)} = \sqrt{(0,10^2 + 0^2)} = 0,10$

1. Сведения о характерных точках контура
вид объекта недвижимости (здание, сооружение, объект незавершенного строительства) здание
кадастровый номер (обозначение) : 29:26:010209:810

-	н833О	-	-	-	638232.6 1	2533894. 92	-	Метод спутников ых геодезичес ких измерений (определен ий)	0.10	$Mt = \sqrt{(m0^2 + m1^2)} = \sqrt{(0,10^2 + 0^2)} = 0,10$
-	н834О	-	-	-	638233.5 5	2533893. 63	-	Метод спутников ых геодезичес ких измерений (определен ий)	0.10	$Mt = \sqrt{(m0^2 + m1^2)} = \sqrt{(0,10^2 + 0^2)} = 0,10$
-	н835О	-	-	-	638223.4 6	2533886. 23	-	Метод спутников ых геодезичес ких измерений (определен ий)	0.10	$Mt = \sqrt{(m0^2 + m1^2)} = \sqrt{(0,10^2 + 0^2)} = 0,10$
-	н836О	-	-	-	638223.1 0	2533886. 71	-	Метод спутников ых геодезичес ких измерений (определен ий)	0.10	$Mt = \sqrt{(m0^2 + m1^2)} = \sqrt{(0,10^2 + 0^2)} = 0,10$
-	н837О	-	-	-	638222.0 6	2533885. 95	-	Метод спутников ых геодезичес ких измерений (определен ий)	0.10	$Mt = \sqrt{(m0^2 + m1^2)} = \sqrt{(0,10^2 + 0^2)} = 0,10$
-	н838О	-	-	-	638222.4 2	2533885. 47	-	Метод спутников ых геодезичес ких измерений (определен ий)	0.10	$Mt = \sqrt{(m0^2 + m1^2)} = \sqrt{(0,10^2 + 0^2)} = 0,10$
-	н839О	-	-	-	638208.4 1	2533875. 19	-	Метод спутников ых геодезичес ких измерений (определен ий)	0.10	$Mt = \sqrt{(m0^2 + m1^2)} = \sqrt{(0,10^2 + 0^2)} = 0,10$

**1. Сведения о характерных точках контура
вид объекта недвижимости (здание, сооружение, объект незавершенного строительства) здание
кадастровый номер (обозначение) : 29:26:010209:810**

-	н840О	-	-	-	638207.3 2	2533876. 68	-	Метод спутников ых геодезичес ких измерений (определен ий)	0.10	$Mt = \sqrt{(m0^2 + m1^2)} = \sqrt{(0,10^2 + 0^2)} = 0,10$
-	н841О	-	-	-	638205.3 0	2533875. 19	-	Метод спутников ых геодезичес ких измерений (определен ий)	0.10	$Mt = \sqrt{(m0^2 + m1^2)} = \sqrt{(0,10^2 + 0^2)} = 0,10$
-	н842О	-	-	-	638206.3 9	2533873. 70	-	Метод спутников ых геодезичес ких измерений (определен ий)	0.10	$Mt = \sqrt{(m0^2 + m1^2)} = \sqrt{(0,10^2 + 0^2)} = 0,10$
-	н843О	-	-	-	638201.1 4	2533869. 85	-	Метод спутников ых геодезичес ких измерений (определен ий)	0.10	$Mt = \sqrt{(m0^2 + m1^2)} = \sqrt{(0,10^2 + 0^2)} = 0,10$
-	н844О	-	-	-	638208.7 6	2533859. 45	-	Метод спутников ых геодезичес ких измерений (определен ий)	0.10	$Mt = \sqrt{(m0^2 + m1^2)} = \sqrt{(0,10^2 + 0^2)} = 0,10$
-	н821О	-	-	-	638263.9 8	2533899. 97	-	Метод спутников ых геодезичес ких измерений (определен ий)	0.10	$Mt = \sqrt{(m0^2 + m1^2)} = \sqrt{(0,10^2 + 0^2)} = 0,10$

**2. Характеристики здания, сооружения, объекта незавершенного строительства с кадастровым
номером (обозначением): 29:26:010209:810**

№ п/п	Наименование характеристики	Значение характеристики
1	2	3
1	Вид объекта недвижимости	здание
2	Ранее присвоенный государственный учетный номер здания, сооружения, объекта незавершенного строительства (кадастровый, инвентарный или условный номер)	-

3	Кадастровый номер земельного участка (земельных участков), в границах которого (которых) расположено здание, сооружение, объект незавершенного строительства	29:26:010209:97
4	Номер кадастрового квартала (кадастровых кварталов), в пределах которого (которых) расположено здание, сооружение, объекта незавершенного строительства	29:26:010209
5	Адрес здания, сооружения, объекта незавершенного строительства	-
	Местоположение здания, сооружения, объекта незавершенного строительства	Российская Федерация, Архангельская область, г Новодвинск, ул Ломоносова, д 6
	Дополнительные сведения о местоположении	-
6	Иные сведения	-

Описание местоположения здания, сооружения, объекта незавершенного строительства на земельном участке

1. Сведения о характерных точках контура
вид объекта недвижимости (здание, сооружение, объект незавершенного строительства) здание
кадастровый номер (обозначение) : 29:26:010209:844

Зона № 2

Номер контура	Номера характерных точек контура	Существующие			Уточненные			Метод определения координат	Средняя квадратическая погрешность определения координат характерной точки (Mt), м	Формулы, примененные для расчета средней квадратической погрешности определения координат характерной точки (Mt), м
		Координаты, м		R, м	Координаты, м		R, м			
		X	Y		X	Y				
1	2	3	4	5	6	7	8	9	10	11
-	н845О	-	-	-	638223.27	2534080.44	-	Метод спутниковых геодезических измерений (определений)	0.10	$Mt = \sqrt{(m0^2 + m1^2)} = \sqrt{(0,10^2 + 0^2)} = 0,10$
-	н846О	-	-	-	638213.54	2534093.67	-	Метод спутниковых геодезических измерений (определений)	0.10	$Mt = \sqrt{(m0^2 + m1^2)} = \sqrt{(0,10^2 + 0^2)} = 0,10$
-	н847О	-	-	-	638209.39	2534090.55	-	Метод спутниковых геодезических измерений (определений)	0.10	$Mt = \sqrt{(m0^2 + m1^2)} = \sqrt{(0,10^2 + 0^2)} = 0,10$
-	н848О	-	-	-	638207.76	2534090.91	-	Метод спутниковых геодезических измерений (определений)	0.10	$Mt = \sqrt{(m0^2 + m1^2)} = \sqrt{(0,10^2 + 0^2)} = 0,10$
-	н849О	-	-	-	638206.16	2534089.70	-	Метод спутниковых геодезических измерений (определений)	0.10	$Mt = \sqrt{(m0^2 + m1^2)} = \sqrt{(0,10^2 + 0^2)} = 0,10$

**1. Сведения о характерных точках контура
вид объекта недвижимости (здание, сооружение, объект незавершенного строительства) здание
кадастровый номер (обозначение) : 29:26:010209:844**

-	н8500	-	-	-	638206.0 9	2534088. 08	-	Метод спутников ых геодезичес ких измерений (определен ий)	0.10	$Mt = \sqrt{(m0^2 + m1^2)} = \sqrt{(0,10^2 + 0^2)} = 0,10$
-	н8510	-	-	-	638194.4 2	2534079. 31	-	Метод спутников ых геодезичес ких измерений (определен ий)	0.10	$Mt = \sqrt{(m0^2 + m1^2)} = \sqrt{(0,10^2 + 0^2)} = 0,10$
-	н8520	-	-	-	638192.9 5	2534079. 77	-	Метод спутников ых геодезичес ких измерений (определен ий)	0.10	$Mt = \sqrt{(m0^2 + m1^2)} = \sqrt{(0,10^2 + 0^2)} = 0,10$
-	н8530	-	-	-	638191.1 8	2534078. 45	-	Метод спутников ых геодезичес ких измерений (определен ий)	0.10	$Mt = \sqrt{(m0^2 + m1^2)} = \sqrt{(0,10^2 + 0^2)} = 0,10$
-	н8540	-	-	-	638191.2 1	2534076. 90	-	Метод спутников ых геодезичес ких измерений (определен ий)	0.10	$Mt = \sqrt{(m0^2 + m1^2)} = \sqrt{(0,10^2 + 0^2)} = 0,10$
-	н8550	-	-	-	638188.4 9	2534074. 86	-	Метод спутников ых геодезичес ких измерений (определен ий)	0.10	$Mt = \sqrt{(m0^2 + m1^2)} = \sqrt{(0,10^2 + 0^2)} = 0,10$
-	н8560	-	-	-	638187.0 5	2534075. 31	-	Метод спутников ых геодезичес ких измерений (определен ий)	0.10	$Mt = \sqrt{(m0^2 + m1^2)} = \sqrt{(0,10^2 + 0^2)} = 0,10$

**1. Сведения о характерных точках контура
вид объекта недвижимости (здание, сооружение, объект незавершенного строительства) здание
кадастровый номер (обозначение) : 29:26:010209:844**

-	н857О	-	-	-	638185.2 7	2534073. 97	-	Метод спутников ых геодезичес ких измерений (определен ий)	0.10	$Mt = \sqrt{(m0^2 + m1^2)} = \sqrt{(0,10^2 + 0^2)} = 0,10$
-	н858О	-	-	-	638185.2 4	2534072. 42	-	Метод спутников ых геодезичес ких измерений (определен ий)	0.10	$Mt = \sqrt{(m0^2 + m1^2)} = \sqrt{(0,10^2 + 0^2)} = 0,10$
-	н859О	-	-	-	638178.9 4	2534067. 69	-	Метод спутников ых геодезичес ких измерений (определен ий)	0.10	$Mt = \sqrt{(m0^2 + m1^2)} = \sqrt{(0,10^2 + 0^2)} = 0,10$
-	н860О	-	-	-	638178.1 7	2534068. 72	-	Метод спутников ых геодезичес ких измерений (определен ий)	0.10	$Mt = \sqrt{(m0^2 + m1^2)} = \sqrt{(0,10^2 + 0^2)} = 0,10$
-	н861О	-	-	-	638178.9 8	2534069. 57	-	Метод спутников ых геодезичес ких измерений (определен ий)	0.10	$Mt = \sqrt{(m0^2 + m1^2)} = \sqrt{(0,10^2 + 0^2)} = 0,10$
-	н862О	-	-	-	638177.2 6	2534069. 99	-	Метод спутников ых геодезичес ких измерений (определен ий)	0.10	$Mt = \sqrt{(m0^2 + m1^2)} = \sqrt{(0,10^2 + 0^2)} = 0,10$
-	н863О	-	-	-	638177.0 4	2534069. 08	-	Метод спутников ых геодезичес ких измерений (определен ий)	0.10	$Mt = \sqrt{(m0^2 + m1^2)} = \sqrt{(0,10^2 + 0^2)} = 0,10$

**1. Сведения о характерных точках контура
вид объекта недвижимости (здание, сооружение, объект незавершенного строительства) здание
кадастровый номер (обозначение) : 29:26:010209:844**

-	н864О	-	-	-	638176.6 7	2534068. 75	-	Метод спутников ых геодезичес ких измерений (определен ий)	0.10	$Mt = \sqrt{(m0^2 + m1^2)} = \sqrt{(0,10^2 + 0^2)} = 0,10$
-	н865О	-	-	-	638172.4 8	2534065. 54	-	Метод спутников ых геодезичес ких измерений (определен ий)	0.10	$Mt = \sqrt{(m0^2 + m1^2)} = \sqrt{(0,10^2 + 0^2)} = 0,10$
-	н866О	-	-	-	638172.3 6	2534065. 47	-	Метод спутников ых геодезичес ких измерений (определен ий)	0.10	$Mt = \sqrt{(m0^2 + m1^2)} = \sqrt{(0,10^2 + 0^2)} = 0,10$
-	н867О	-	-	-	638171.4 6	2534065. 55	-	Метод спутников ых геодезичес ких измерений (определен ий)	0.10	$Mt = \sqrt{(m0^2 + m1^2)} = \sqrt{(0,10^2 + 0^2)} = 0,10$
-	н868О	-	-	-	638171.3 0	2534063. 47	-	Метод спутников ых геодезичес ких измерений (определен ий)	0.10	$Mt = \sqrt{(m0^2 + m1^2)} = \sqrt{(0,10^2 + 0^2)} = 0,10$
-	н869О	-	-	-	638170.3 3	2534062. 75	-	Метод спутников ых геодезичес ких измерений (определен ий)	0.10	$Mt = \sqrt{(m0^2 + m1^2)} = \sqrt{(0,10^2 + 0^2)} = 0,10$
-	н870О	-	-	-	638170.2 9	2534061. 19	-	Метод спутников ых геодезичес ких измерений (определен ий)	0.10	$Mt = \sqrt{(m0^2 + m1^2)} = \sqrt{(0,10^2 + 0^2)} = 0,10$

**1. Сведения о характерных точках контура
вид объекта недвижимости (здание, сооружение, объект незавершенного строительства) здание
кадастровый номер (обозначение) : 29:26:010209:844**

-	н871О	-	-	-	638166.1 5	2534058. 08	-	Метод спутников ых геодезичес ких измерений (определен ий)	0.10	$Mt = \sqrt{(m0^2 + m1^2)} = \sqrt{(0,10^2 + 0^2)} = 0,10$
-	н872О	-	-	-	638175.8 6	2534045. 03	-	Метод спутников ых геодезичес ких измерений (определен ий)	0.10	$Mt = \sqrt{(m0^2 + m1^2)} = \sqrt{(0,10^2 + 0^2)} = 0,10$
-	н873О	-	-	-	638186.2 4	2534052. 81	-	Метод спутников ых геодезичес ких измерений (определен ий)	0.10	$Mt = \sqrt{(m0^2 + m1^2)} = \sqrt{(0,10^2 + 0^2)} = 0,10$
-	н874О	-	-	-	638184.3 8	2534055. 29	-	Метод спутников ых геодезичес ких измерений (определен ий)	0.10	$Mt = \sqrt{(m0^2 + m1^2)} = \sqrt{(0,10^2 + 0^2)} = 0,10$
-	н875О	-	-	-	638210.9 7	2534075. 27	-	Метод спутников ых геодезичес ких измерений (определен ий)	0.10	$Mt = \sqrt{(m0^2 + m1^2)} = \sqrt{(0,10^2 + 0^2)} = 0,10$
-	н876О	-	-	-	638212.8 4	2534072. 76	-	Метод спутников ых геодезичес ких измерений (определен ий)	0.10	$Mt = \sqrt{(m0^2 + m1^2)} = \sqrt{(0,10^2 + 0^2)} = 0,10$
-	н845О	-	-	-	638223.2 7	2534080. 44	-	Метод спутников ых геодезичес ких измерений (определен ий)	0.10	$Mt = \sqrt{(m0^2 + m1^2)} = \sqrt{(0,10^2 + 0^2)} = 0,10$

2. Характеристики здания, сооружения, объекта незавершенного строительства с кадастровым номером (обозначением): 29:26:010209:844

№ п/п	Наименование характеристики	Значение характеристики
1	2	3
1	Вид объекта недвижимости	здание
2	Ранее присвоенный государственный учетный номер здания, сооружения, объекта незавершенного строительства (кадастровый, инвентарный или условный номер)	-
3	Кадастровый номер земельного участка (земельных участков), в границах которого (которых) расположено здание, сооружение, объект незавершенного строительства	29:26:010209:111
4	Номер кадастрового квартала (кадастровых кварталов), в пределах которого (которых) расположено здание, сооружение, объекта незавершенного строительства	29:26:010209
5	Адрес здания, сооружения, объекта незавершенного строительства	Российская Федерация, 164900, Архангельская область, город Новодвинск, улица Фронтовых бригад, дом 14, корпус 1
	Местоположение здания, сооружения, объекта незавершенного строительства	-
	Дополнительные сведения о местоположении	-
6	Иные сведения	-

Описание местоположения здания, сооружения, объекта незавершенного строительства на земельном участке

1. Сведения о характерных точках контура
вид объекта недвижимости (здание, сооружение, объект незавершенного строительства) здание
кадастровый номер (обозначение) : 29:26:000000:846

Зона № 2

Номер контура	Номера характерных точек контура	Существующие			Уточненные			Метод определения координат	Средняя квадратическая погрешность определения координат характерной точки (Mt), м	Формулы, примененные для расчета средней квадратической погрешности определения координат характерной точки (Mt), м
		Координаты, м		R, м	Координаты, м		R, м			
		X	Y		X	Y				
1	2	3	4	5	6	7	8	9	10	11
-	н917О	-	-	-	638098.74	2533831.41	-	Метод спутниковых геодезических измерений (определений)	0.10	$Mt = \sqrt{(m0^2 + m1^2)} = \sqrt{(0,10^2 + 0^2)} = 0,10$
-	н918О	-	-	-	638095.69	2533835.55	-	Метод спутниковых геодезических измерений (определений)	0.10	$Mt = \sqrt{(m0^2 + m1^2)} = \sqrt{(0,10^2 + 0^2)} = 0,10$
-	н919О	-	-	-	638090.16	2533831.47	-	Метод спутниковых геодезических измерений (определений)	0.10	$Mt = \sqrt{(m0^2 + m1^2)} = \sqrt{(0,10^2 + 0^2)} = 0,10$
-	н920О	-	-	-	638093.21	2533827.33	-	Метод спутниковых геодезических измерений (определений)	0.10	$Mt = \sqrt{(m0^2 + m1^2)} = \sqrt{(0,10^2 + 0^2)} = 0,10$
-	н917О	-	-	-	638098.74	2533831.41	-	Метод спутниковых геодезических измерений (определений)	0.10	$Mt = \sqrt{(m0^2 + m1^2)} = \sqrt{(0,10^2 + 0^2)} = 0,10$

2. Характеристики здания, сооружения, объекта незавершенного строительства с кадастровым номером (обозначением): 29:26:000000:846

№ п/п	Наименование характеристики	Значение характеристики
1	2	3
1	Вид объекта недвижимости	здание
2	Ранее присвоенный государственный учетный номер здания, сооружения, объекта незавершенного строительства (кадастровый, инвентарный или условный номер)	-
3	Кадастровый номер земельного участка (земельных участков), в границах которого (которых) расположено здание, сооружение, объект незавершенного строительства	29:26:010209:129
4	Номер кадастрового квартала (кадастровых кварталов), в пределах которого (которых) расположено здание, сооружение, объекта незавершенного строительства	29:26:010209
5	Адрес здания, сооружения, объекта незавершенного строительства	Российская Федерация, 164902, Архангельская область, город Новодвинск, улица Ломоносова, дом 2
	Местоположение здания, сооружения, объекта незавершенного строительства	-
	Дополнительные сведения о местоположении	-
6	Иные сведения	-

Сведения о зданиях, сооружениях, объектах незавершенного строительства, необходимые для исправления реестровых ошибок в сведениях об описании их местоположения

1. Сведения о характерных точках контура здания, сооружения, объекта незавершенного строительства с кадастровым номером 29:26:010209:863

Зона № 2

Номер контура	Номера характер- ных точек контура	Существующие			Уточненные			Метод определен- ия координат	Средняя квадратическая погрешность определения координат характерной точки (Mt), м	Формулы, примененные для расчета средней квадратической погрешности определения координат характерной точки (Mt), м
		Координаты, м		R, м	Координаты, м		R, м			
		X	Y		X	Y				
1	2	3	4	5	6	7	8	9	10	11
-	н877О	-	-	-	637977.6 3	2534323. 36	-	Метод спутников ых геодезичес- ких измерений (определен- ий)	0.10	$Mt = \sqrt{(m0^2 + m1^2)} = \sqrt{(0,10^2 + 0^2)} = 0,10$
-	н878О	-	-	-	637977.6 4	2534327. 54	-	Метод спутников ых геодезичес- ких измерений (определен- ий)	0.10	$Mt = \sqrt{(m0^2 + m1^2)} = \sqrt{(0,10^2 + 0^2)} = 0,10$
-	н879О	-	-	-	637978.9 5	2534327. 52	-	Метод спутников ых геодезичес- ких измерений (определен- ий)	0.10	$Mt = \sqrt{(m0^2 + m1^2)} = \sqrt{(0,10^2 + 0^2)} = 0,10$
-	н880О	-	-	-	637978.9 7	2534334. 33	-	Метод спутников ых геодезичес- ких измерений (определен- ий)	0.10	$Mt = \sqrt{(m0^2 + m1^2)} = \sqrt{(0,10^2 + 0^2)} = 0,10$
-	н881О	-	-	-	637977.6 6	2534334. 33	-	Метод спутников ых геодезичес- ких измерений (определен- ий)	0.10	$Mt = \sqrt{(m0^2 + m1^2)} = \sqrt{(0,10^2 + 0^2)} = 0,10$
-	н882О	-	-	-	637977.6 6	2534338. 27	-	Метод спутников ых геодезичес- ких измерений (определен- ий)	0.10	$Mt = \sqrt{(m0^2 + m1^2)} = \sqrt{(0,10^2 + 0^2)} = 0,10$

Сведения о зданиях, сооружениях, объектах незавершенного строительства, необходимые для исправления реестровых ошибок в сведениях об описании их местоположения

1. Сведения о характерных точках контура здания, сооружения, объекта незавершенного строительства с кадастровым номером 29:26:010209:863

-	н883О	-	-	-	637977.1 5	2534338. 27	-	Метод спутниковых геодезических измерений (определений)	0.10	$Mt = \sqrt{(m0^2 + m1^2)} = \sqrt{(0,10^2 + 0^2)} = 0,10$
-	н884О	-	-	-	637977.1 4	2534341. 21	-	Метод спутниковых геодезических измерений (определений)	0.10	$Mt = \sqrt{(m0^2 + m1^2)} = \sqrt{(0,10^2 + 0^2)} = 0,10$
-	н885О	-	-	-	637978.4 4	2534341. 22	-	Метод спутниковых геодезических измерений (определений)	0.10	$Mt = \sqrt{(m0^2 + m1^2)} = \sqrt{(0,10^2 + 0^2)} = 0,10$
-	н886О	-	-	-	637978.4 2	2534344. 02	-	Метод спутниковых геодезических измерений (определений)	0.10	$Mt = \sqrt{(m0^2 + m1^2)} = \sqrt{(0,10^2 + 0^2)} = 0,10$
-	н887О	-	-	-	637979.8 4	2534344. 00	-	Метод спутниковых геодезических измерений (определений)	0.10	$Mt = \sqrt{(m0^2 + m1^2)} = \sqrt{(0,10^2 + 0^2)} = 0,10$
-	н888О	-	-	-	637979.8 2	2534348. 43	-	Метод спутниковых геодезических измерений (определений)	0.10	$Mt = \sqrt{(m0^2 + m1^2)} = \sqrt{(0,10^2 + 0^2)} = 0,10$
-	н889О	-	-	-	637978.3 9	2534348. 43	-	Метод спутниковых геодезических измерений (определений)	0.10	$Mt = \sqrt{(m0^2 + m1^2)} = \sqrt{(0,10^2 + 0^2)} = 0,10$

Сведения о зданиях, сооружениях, объектах незавершенного строительства, необходимые для исправления реестровых ошибок в сведениях об описании их местоположения

1. Сведения о характерных точках контура здания, сооружения, объекта незавершенного строительства с кадастровым номером 29:26:010209:863

-	н890О	-	-	-	637978.3 9	2534349. 02	-	Метод спутниковых геодезических измерений (определений)	0.10	$Mt = \sqrt{(m0^2 + m1^2)} = \sqrt{(0,10^2 + 0^2)} = 0,10$
-	н891О	-	-	-	637977.1 7	2534349. 01	-	Метод спутниковых геодезических измерений (определений)	0.10	$Mt = \sqrt{(m0^2 + m1^2)} = \sqrt{(0,10^2 + 0^2)} = 0,10$
-	н892О	-	-	-	637977.1 4	2534351. 96	-	Метод спутниковых геодезических измерений (определений)	0.10	$Mt = \sqrt{(m0^2 + m1^2)} = \sqrt{(0,10^2 + 0^2)} = 0,10$
-	н893О	-	-	-	637977.6 5	2534351. 96	-	Метод спутниковых геодезических измерений (определений)	0.10	$Mt = \sqrt{(m0^2 + m1^2)} = \sqrt{(0,10^2 + 0^2)} = 0,10$
-	н894О	-	-	-	637977.6 5	2534355. 92	-	Метод спутниковых геодезических измерений (определений)	0.10	$Mt = \sqrt{(m0^2 + m1^2)} = \sqrt{(0,10^2 + 0^2)} = 0,10$
-	н895О	-	-	-	637978.9 5	2534355. 93	-	Метод спутниковых геодезических измерений (определений)	0.10	$Mt = \sqrt{(m0^2 + m1^2)} = \sqrt{(0,10^2 + 0^2)} = 0,10$
-	н896О	-	-	-	637978.9 5	2534362. 53	-	Метод спутниковых геодезических измерений (определений)	0.10	$Mt = \sqrt{(m0^2 + m1^2)} = \sqrt{(0,10^2 + 0^2)} = 0,10$

Сведения о зданиях, сооружениях, объектах незавершенного строительства, необходимые для исправления реестровых ошибок в сведениях об описании их местоположения

1. Сведения о характерных точках контура здания, сооружения, объекта незавершенного строительства с кадастровым номером 29:26:010209:863

-	н897О	-	-	-	637977.5 7	2534362. 52	-	Метод спутниковых геодезических измерений (определений)	0.10	$Mt = \sqrt{(m0^2 + m1^2)} = \sqrt{(0,10^2 + 0^2)} = 0,10$
-	н898О	-	-	-	637977.5 3	2534369. 26	-	Метод спутниковых геодезических измерений (определений)	0.10	$Mt = \sqrt{(m0^2 + m1^2)} = \sqrt{(0,10^2 + 0^2)} = 0,10$
-	н899О	-	-	-	637962.1 0	2534369. 26	-	Метод спутниковых геодезических измерений (определений)	0.10	$Mt = \sqrt{(m0^2 + m1^2)} = \sqrt{(0,10^2 + 0^2)} = 0,10$
-	н900О	-	-	-	637962.1 0	2534359. 17	-	Метод спутниковых геодезических измерений (определений)	0.10	$Mt = \sqrt{(m0^2 + m1^2)} = \sqrt{(0,10^2 + 0^2)} = 0,10$
-	н901О	-	-	-	637961.3 0	2534359. 17	-	Метод спутниковых геодезических измерений (определений)	0.10	$Mt = \sqrt{(m0^2 + m1^2)} = \sqrt{(0,10^2 + 0^2)} = 0,10$
-	н902О	-	-	-	637960.8 1	2534356. 16	-	Метод спутниковых геодезических измерений (определений)	0.10	$Mt = \sqrt{(m0^2 + m1^2)} = \sqrt{(0,10^2 + 0^2)} = 0,10$
-	н903О	-	-	-	637960.7 9	2534352. 12	-	Метод спутниковых геодезических измерений (определений)	0.10	$Mt = \sqrt{(m0^2 + m1^2)} = \sqrt{(0,10^2 + 0^2)} = 0,10$

Сведения о зданиях, сооружениях, объектах незавершенного строительства, необходимые для исправления реестровых ошибок в сведениях об описании их местоположения

1. Сведения о характерных точках контура здания, сооружения, объекта незавершенного строительства с кадастровым номером 29:26:010209:863

-	н904О	-	-	-	637959.8 8	2534352. 14	-	Метод спутниковых геодезических измерений (определений)	0.10	$Mt = \sqrt{(m0^2 + m1^2)} = \sqrt{(0,10^2 + 0^2)} = 0,10$
-	н905О	-	-	-	637959.8 9	2534350. 69	-	Метод спутниковых геодезических измерений (определений)	0.10	$Mt = \sqrt{(m0^2 + m1^2)} = \sqrt{(0,10^2 + 0^2)} = 0,10$
-	н906О	-	-	-	637960.1 3	2534350. 69	-	Метод спутниковых геодезических измерений (определений)	0.10	$Mt = \sqrt{(m0^2 + m1^2)} = \sqrt{(0,10^2 + 0^2)} = 0,10$
-	н907О	-	-	-	637960.1 5	2534339. 40	-	Метод спутниковых геодезических измерений (определений)	0.10	$Mt = \sqrt{(m0^2 + m1^2)} = \sqrt{(0,10^2 + 0^2)} = 0,10$
-	н908О	-	-	-	637959.8 9	2534339. 40	-	Метод спутниковых геодезических измерений (определений)	0.10	$Mt = \sqrt{(m0^2 + m1^2)} = \sqrt{(0,10^2 + 0^2)} = 0,10$
-	н909О	-	-	-	637959.8 7	2534338. 02	-	Метод спутниковых геодезических измерений (определений)	0.10	$Mt = \sqrt{(m0^2 + m1^2)} = \sqrt{(0,10^2 + 0^2)} = 0,10$
-	н910О	-	-	-	637960.7 8	2534338. 01	-	Метод спутниковых геодезических измерений (определений)	0.10	$Mt = \sqrt{(m0^2 + m1^2)} = \sqrt{(0,10^2 + 0^2)} = 0,10$

Сведения о зданиях, сооружениях, объектах незавершенного строительства, необходимые для исправления реестровых ошибок в сведениях об описании их местоположения

1. Сведения о характерных точках контура здания, сооружения, объекта незавершенного строительства с кадастровым номером 29:26:010209:863

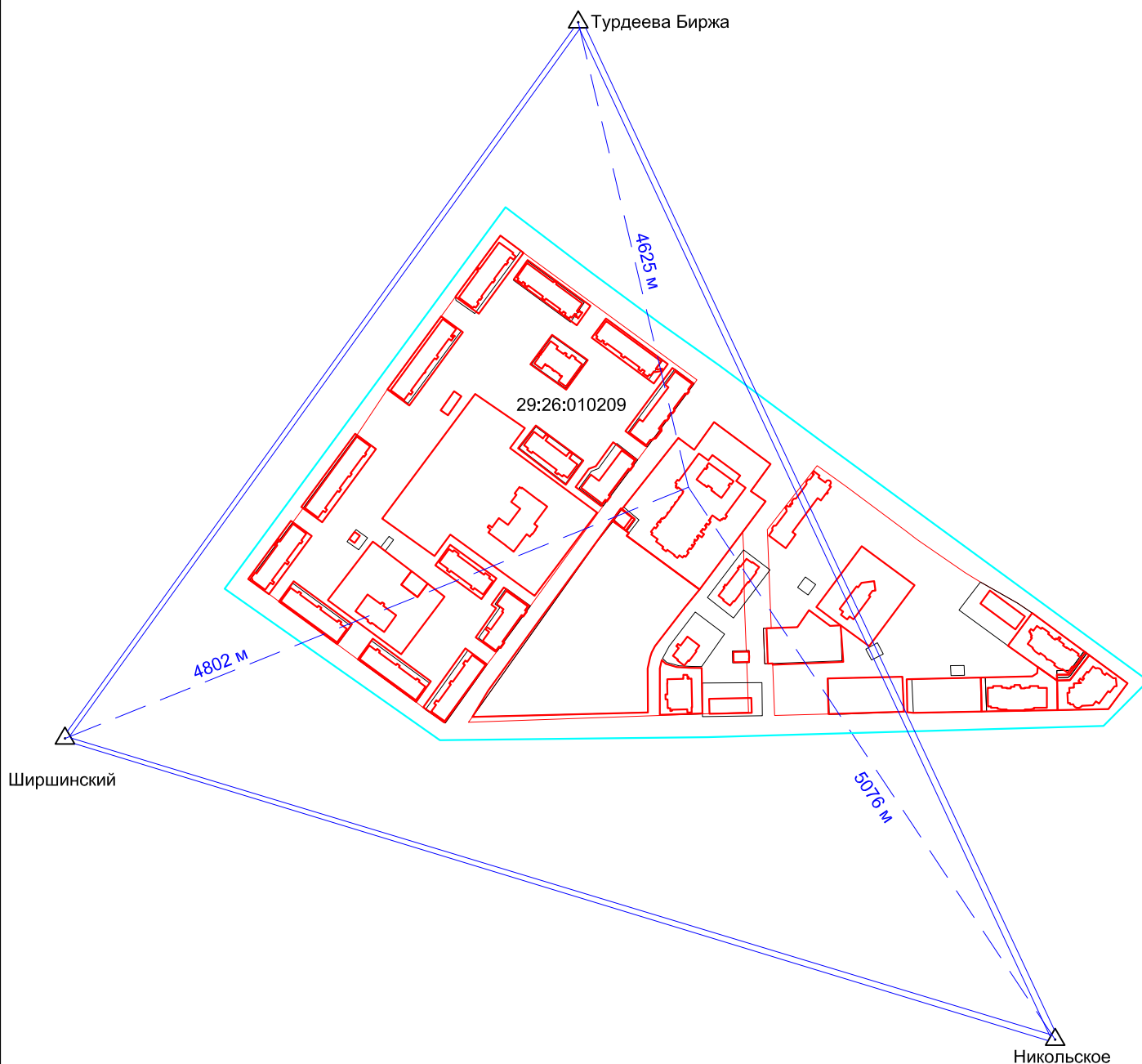
-	н911О	-	-	-	637960.8 1	2534333. 96	-	Метод спутниковых геодезических измерений (определений)	0.10	$Mt = \sqrt{(m0^2 + m1^2)} = \sqrt{(0,10^2 + 0^2)} = 0,10$
-	н912О	-	-	-	637961.2 7	2534330. 94	-	Метод спутниковых геодезических измерений (определений)	0.10	$Mt = \sqrt{(m0^2 + m1^2)} = \sqrt{(0,10^2 + 0^2)} = 0,10$
-	н913О	-	-	-	637962.1 1	2534330. 94	-	Метод спутниковых геодезических измерений (определений)	0.10	$Mt = \sqrt{(m0^2 + m1^2)} = \sqrt{(0,10^2 + 0^2)} = 0,10$
-	н914О	-	-	-	637962.1 0	2534325. 87	-	Метод спутниковых геодезических измерений (определений)	0.10	$Mt = \sqrt{(m0^2 + m1^2)} = \sqrt{(0,10^2 + 0^2)} = 0,10$
-	н915О	-	-	-	637963.1 2	2534325. 87	-	Метод спутниковых геодезических измерений (определений)	0.10	$Mt = \sqrt{(m0^2 + m1^2)} = \sqrt{(0,10^2 + 0^2)} = 0,10$
-	н916О	-	-	-	637963.1 3	2534323. 48	-	Метод спутниковых геодезических измерений (определений)	0.10	$Mt = \sqrt{(m0^2 + m1^2)} = \sqrt{(0,10^2 + 0^2)} = 0,10$
-	н877О	-	-	-	637977.6 3	2534323. 36	-	Метод спутниковых геодезических измерений (определений)	0.10	$Mt = \sqrt{(m0^2 + m1^2)} = \sqrt{(0,10^2 + 0^2)} = 0,10$

Сведения о зданиях, сооружениях, объектах незавершенного строительства, необходимые для исправления реестровых ошибок в сведениях об описании их местоположения

2. Иные сведения о здании, сооружении, объекте незавершенного строительства с кадастровым номером: 29:26:010209:863

1. В ходе натурного обследования выявлено, что фактическая конфигурация здания с кадастровым номером 29:26:010209:863 не соответствует конфигурации, сведения о которой имеются в ЕГРН (не учтены элементы здания – такие как крыльца, пристройка, пандусы и т.п.). Необходимо провести работы по исправлению реестровой ошибки в отношении ОКС. Адрес ОКС: Архангельская область, Муниципальное образование "Город Новодвинск" (городской округ), город Новодвинск, улица 3-ей Пятилетки, дом 2.

Схема геодезических построений



Условные обозначения:

- существующая граница земельного участка, имеющиеся в ЕГРН сведения о которой достаточны для определения ее местоположения;
- существующая граница земельного участка, имеющиеся в ЕГРН сведения о которой не достаточны для определения ее местоположения;
- граница земельного участка, уточненная при проведении кадастровых работ;
- существующая граница контура здания/сооружения/объекта незавершенного строительства, имеющиеся в ЕГРН сведения о котором достаточны для определения его местоположения;
- граница контура здания/сооружения/объекта незавершенного строительства, уточненная при проведении кадастровых работ;
- исходное дирекционное направление;
- векторы спутниковых наблюдений (определений);
- граница кадастрового квартала;
- △ — исходный пункт триангуляции;
- 29:26:010209 — номер кадастрового квартала.


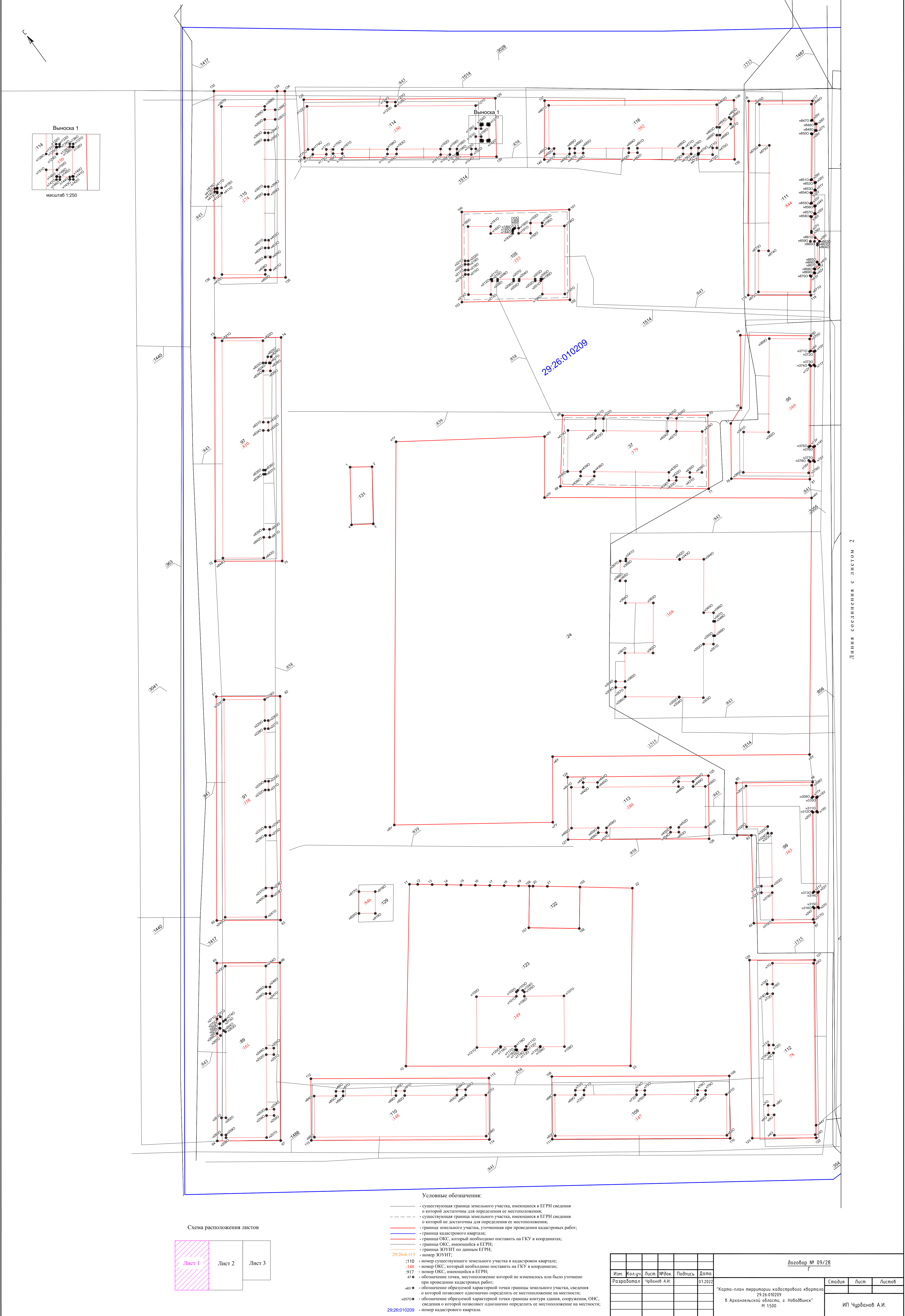
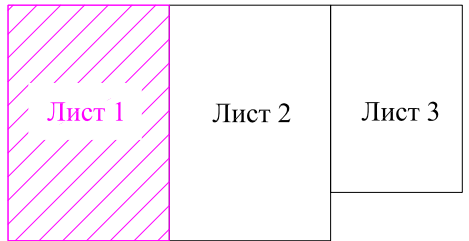


Схема расположения листов



- Условные обозначения:
- существующая граница земельного участка, имеющийся в ЕГРН сведения о которой достаточны для определения ее местоположения;
 - существующая граница земельного участка, имеющийся в ЕГРН сведения о которой не достаточны для определения ее местоположения;
 - граница земельного участка, уточненная при проведении кадастровых работ;
 - граница кадастрового квартала;
 - граница ОКС, который необходимо поставить на ГКУ в координатах;
 - граница ОКС, имеющийся в ЕГРН;
 - граница ЗОУИТ по данным ЕГРН;
 - номер ЗОУИТ;
 - номер существующего земельного участка в кадастровом квартале;
 - номер ОКС, который необходимо поставить на ГКУ в координатах;
 - номер ОКС, имеющийся в ЕГРН;
 - обозначение точки, местоположение которой не изменилось или было уточнено при проведении кадастровых работ;
 - обозначение образующей характерной точки границы земельного участка, сведения о которой позволяют однозначно определить ее местоположение на местности;
 - обозначение образующей характерной точки границы контура здания, сооружения, ОНС, сведения о которой позволяют однозначно определить ее местоположение на местности;
 - номер кадастрового квартала.

Изм.	Кол-во	Лист	№ док.	Подпись	Дата
Разработал			Чубанов А.И.		07.2022

договор № 09/28

Карта-план территории кадастрового квартала
29:26:010209
в Архангельской области, г. Новодвинск
М 1:500

Стадия	Лист	Листов
ИП Чубанов А.И.		

Линия соединения с листом 1

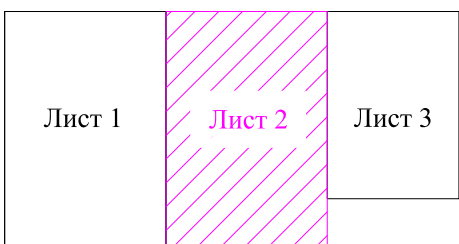
Линия соединения с листом 3

Тип: ЗОУИТ
Номер: 29.26-6.113
Вид: Охранная зона стационарного пункта наблюдений за состоянием окружающей природной среды
Зона охраны искусственных объектов

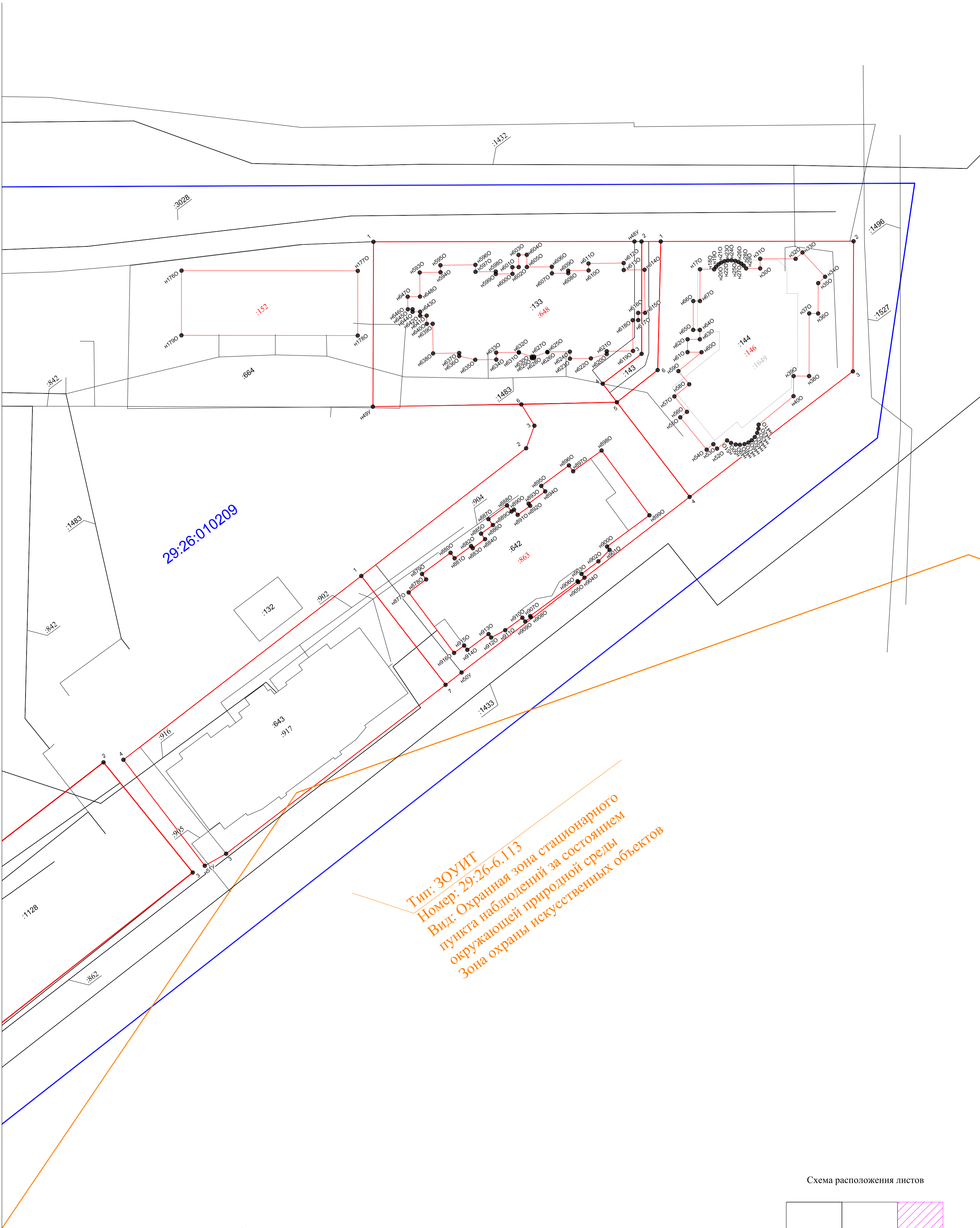
Условные обозначения:

- существующая граница земельного участка, имеющийся в ЕГРН сведения о которой достаточны для определения ее местоположения;
- существующая граница земельного участка, имеющийся в ЕГРН сведения о которой не достаточны для определения ее местоположения;
- граница земельного участка, уточненная при проведении кадастровых работ;
- граница кадастрового квартала;
- граница ОКС, который необходимо поставить на ГКУ в координатах;
- граница ОКС, имеющийся в ЕГРН;
- граница ЗОУИТ по данным ЕГРН;
- номер ЗОУИТ;
- номер существующего земельного участка в кадастровом квартале;
- номер ОКС, который необходимо поставить на ГКУ в координатах;
- номер ОКС, имеющийся в ЕГРН;
- обозначение точки, местоположение которой не изменилось или было уточнено при проведении кадастровых работ;
- обозначение образуемой характерной точки границы земельного участка, сведения о которой позволяют однозначно определить ее местоположение на местности;
- обозначение образуемой характерной точки границы контура здания, сооружения, ОНС, сведения о которой позволяют однозначно определить ее местоположение на местности;
- номер кадастрового квартала.

Схема расположения листов



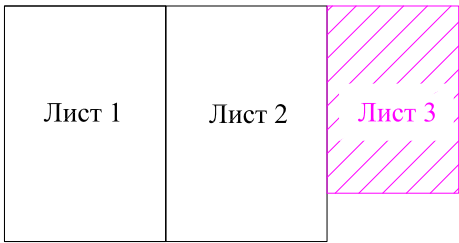
						договор № 09/28		
						Г		
Изм.	Кол-во	Лист	№ док.	Подпись	Дата	"Карта-план территории кадастрового квартала 29.26.010209 в Архангельской области, г. Новодвинск" М 1:500		
Разработал			Чубанов А.И.		07.2022			
						ИП Чубанов А.И.		
						Стадия	Лист	Листов



Условные обозначения:

- существующая граница земельного участка, имеющиеся в ЕГРН сведения о которой достаточны для определения ее местоположения;
- существующая граница земельного участка, имеющиеся в ЕГРН сведения о которой не достаточны для определения ее местоположения;
- граница земельного участка, уточненная при проведении кадастровых работ;
- граница кадастрового квартала;
- граница ОКС, который необходимо поставить на ГКУ в координатах;
- граница ОКС, имеющийся в ЕГРН;
- граница ЗОУИТ по данным ЕГРН;
- номер ЗОУИТ;
- номер существующего земельного участка в кадастровом квартале;
- номер ОКС, который необходимо поставить на ГКУ в координатах;
- номер ОКС, имеющийся в ЕГРН;
- обозначение точки, местоположение которой не изменилось или было уточнено при проведении кадастровых работ;
- обозначение образуемой характерной точки границы земельного участка, сведения о которой позволяют однозначно определить ее местоположение на местности;
- обозначение образуемой характерной точки границы контура здания, сооружения, ОНС, сведения о которой позволяют однозначно определить ее местоположение на местности;
- номер кадастрового квартала.

Схема расположения листов



						договор № 09/28			
						Г			
Изм.	Кол.уч.	Лист	№Вок.	Подпись	Дата	"Карта-план территории кадастрового квартала 29:26:010209 в Архангельской области, г. Новодвинск" М 1:500	Стадия	Лист	Листов
Разработал	Чурбанов А.И.				07.2022				
						ИП Чурбанов А.И.			