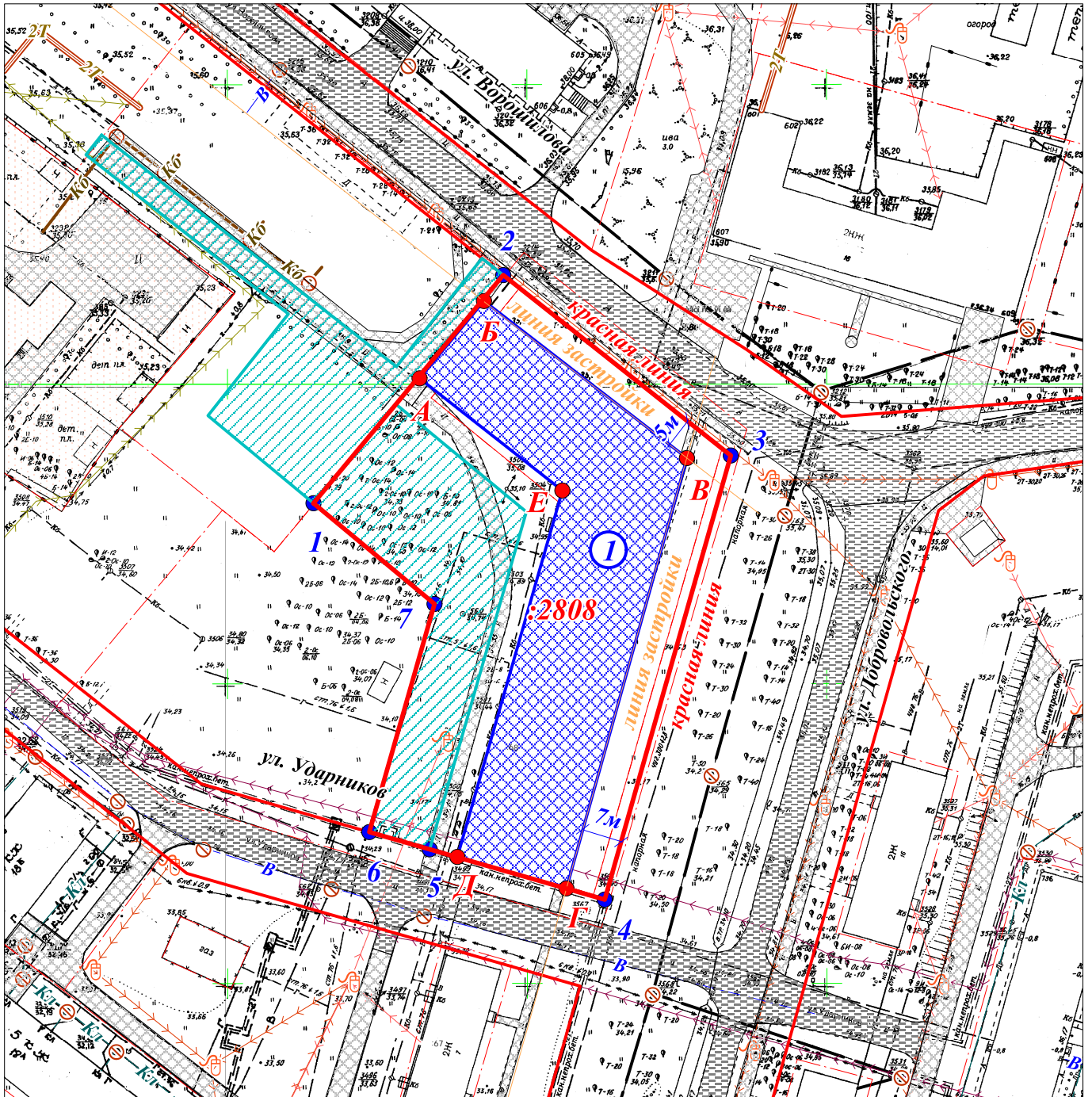





ПРИЛОЖЕНИЕ  
к постановлению администрации  
муниципального образования  
"Город Новодвинск"  
от \_\_\_\_\_ № \_\_\_\_\_



**Условные обозначения:**

-  - земельный участок с кадастровым номером 29:26:010208:2808, площадью 4248 кв. м
-  - место размещения многоквартирного жилого дома по адресу: г. Новодвинск, ул. Добровольского, д. 9
-  - зона действия публичного сервитута, площадью 1982 кв. м

Формат А4  
Масштаб 1:1000