



ОБЩЕСТВО С ОГРАНИЧЕННОЙ ОТВЕТСТВЕННОСТЬЮ

*Внесение изменений в документацию по планировке территории  
в целях размещения линейного объекта  
«Газопровод межпоселковый от ГРС «Новодвинск»  
до ОАО «Архангельский ЦБК» Архангельской области»*

**Материалы по обоснованию проекта межевания территории**

**378-01-365/15-29/641-1-ПМТ-МО**

**Том 4**

Общество с ограниченной ответственностью  
« Э К С П Е Р Т Г А З »

**Шифр:** 378-01-365/15-29/641-1-ПМТ

**Инвестор:** ООО «Газпром межрегионгаз»

**Заказчик:** ООО «Газпром инвестгазификация»

**Регистрационный номер:** СРО «Инженер-Проектировщик» № 252 от 17.02.2014

*Внесение изменений в документацию по планировке территории  
в целях размещения линейного объекта  
«Газопровод межпоселковый от ГРС «Новодвинск»  
до ОАО «Архангельский ЦБК» Архангельской области»*

**Материалы по обоснованию проекта межевания территории**

**378-01-365/15-29/641-1-ПМТ-МО**

**Том 4**

Главный инженер



Главный инженер проекта





Р. В. Жуков

Т.Н. Гольчанская



Номер тома	Обозначение	Наименование	Примечание
<b>Внесение изменений в документацию по планировке территории в целях размещения линейного объекта «Газопровод межпоселковый от ГРС «Новодвинск» до ОАО «Архангельский ЦБК» Архангельской области»</b>			
3	378-01-365/15-29/641-1-ПМТ-ОЧ	Основная часть проекта межевания территории	
4	378-01-365/15-29/641-1-ПМТ-МО	Материалы по обоснованию проекта межевания территории	

Изм.	Колуч	Лист	№ док.	Подп.	Дата	Взам. инв. №	Подп. и дата	Инва. № подл.	378-01-365/15-29/641-1-ПМТ.СП		
									Стадия	Лист	Листов
Разработал		Голубева			08.19				П	1	1
									Состав проекта		
									 ООО «ЭкспертГаз» г. Санкт-Петербург		

Обозначение	Наименование	Примечание
378-01-365/15-29/641-1-СП	Состав проекта	с. 3
378-01-365/15-29/641-1-ПМТ.С	Содержание тома	с. 4
378-01-365/15-29/641-1-ПМТ-МО.ГЧ	Графическая часть	с. 5
378-01-365/15-29/641-1-ПМТ-МО.ТЧ	Приложения	с. 21


Инв. № подл.	Взам. инв. №	Подл. и дата	378-01-365/15-29/641-1-ПМТ-МО.С						Стадия	Лист	Листов
			Изм.	Колуч	Лист	№ док.	Подп.	Дата			
			Разработал	Голубева		08.19	Содержание тома	П	1	1	
								 ООО «ЭкспертГаз» г. Санкт-Петербург			

**ГРАФИЧЕСКАЯ ЧАСТЬ**  
**378-01-365/15-29/641-1-ПМТ-МО.ГЧ**

Инв. № подл.	Взам. инв. №	Подп. и дата	378-01-365/15-29/641-1-ПМТ-МО.ГЧ						Стадия	Лист	Листов
			Изм.	Кол.уч	Лист	№ док.	Подп.	Дата	П	1	1
			Разработал	Голубева			08.19	Графическая часть			
								 ООО «ЭкспертГаз» г. Санкт-Петербург			

6  
Содержание

№ пункта	Наименование	Стр.
1	Чертеж межевания территории	7

Взам. инв. №		Подп. и дата	
Инв. № подл.		Изм.	
378-01-365/15-29/641-1-ПМТ-МО.ГЧ.С			
Инв. № подл.		Колуч	
Инв. № подл.		Лист	
Инв. № подл.		№ док.	
Инв. № подл.		Подп.	
Инв. № подл.		Дата	
Инв. № подл.		Разработал	
Инв. № подл.		Голубева	
Инв. № подл.		08.19	
Графическая часть. Содержание			
Инв. № подл.		Стадия	
Инв. № подл.		Лист	
Инв. № подл.		Листов	
Инв. № подл.		П	
Инв. № подл.		1	
Инв. № подл.		1	
 ООО «ЭкспертГаз» г. Санкт-Петербург			

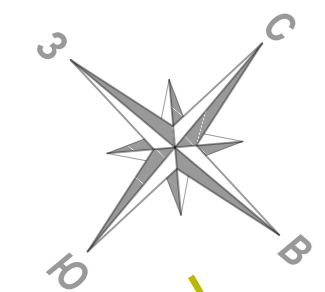
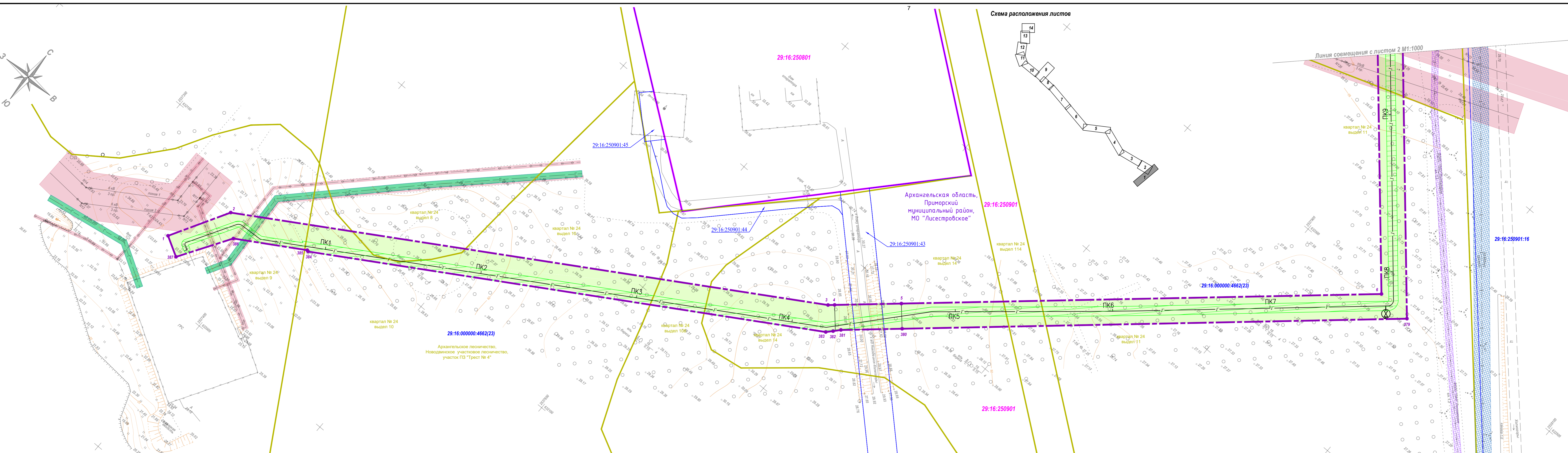
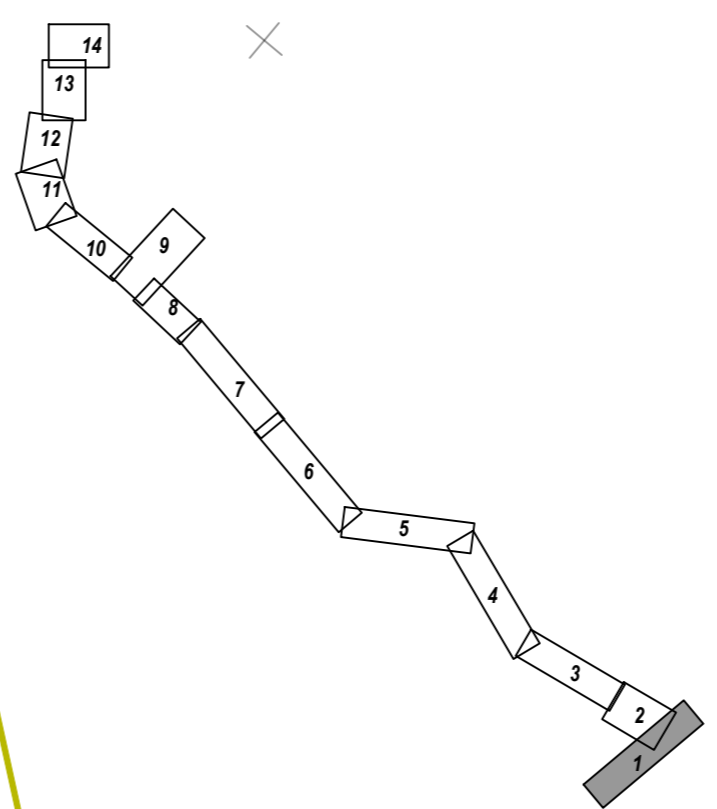


Схема расположения листов

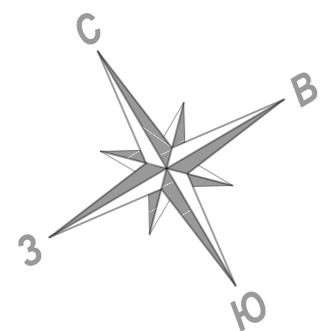


- Условные обозначения**
- Граница муниципального образования
  - Граница населенного пункта
  - 29:16:250901:16 Кадастровые номера земельных участков
  - 29:16:250901 Кадастровые номера кварталов
  - Границы существующих земельных участков, учтенных в ЕГРН
  - Границы кадастровых кварталов
  - Границы лесных кварталов и лесотаксационных выделов
  - Границы полос отвода автомобильных дорог общего пользования регионального значения
  - Границы территории, в отношении которой осуществляется подготовка ПМТ
  - Характерные точки границы территории, в отношении которой осуществляется подготовка ПМТ

- Категории земель**
- Земли населенных пунктов
  - Земли лесного фонда
  - Земли сельскохозяйственного назначения
- Охранные зоны:**
- Сетей связи
  - Линий электропередачи
  - Газопроводов
  - Канализационных сетей
  - Тепловых сетей
  - Водоохранные зоны и прибрежные защитные полосы
  - Охранная зона проектируемого газопровода
  - Границы полос отвода автомобильных дорог общего пользования регионального значения

					378-01-365/15-29/641-1-ПМТ-МО.ГЧ-1					
					Газопровод межпоселковый от ГРС «Новодвинск» до ОАО «Архангельский ЦБК» Архангельской области					
№	Изм.	Колуч.	Лист	№ Док.	Подпись	Дата	Стадия	Лист	Листов	
					Голубева	28.08.19	Проект межевания территории (Материалы по обоснованию)	П	1	14
					Валева	28.08.19				
					Чертеж межевания территории М1:1000			ООО «ЭкспертГаз» г.Санкт-Петербург		

Илл. № подл. Подпись и дата Взам. инв. № 1340



29:16:250901

Линия совмещения с листом 3 М1:1000

Линия совмещения с листом 1 М1:1000

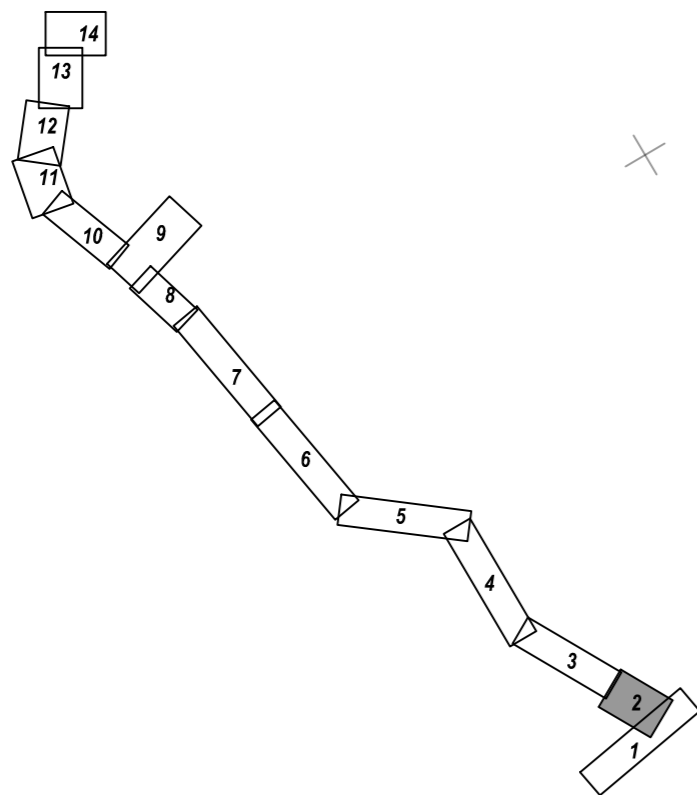
Архангельское лесничество,  
Новодвинское участковое лесничество,  
участок ПЗ "Трест № 4"  
квартал № 24  
выдел 34

29:16:000000:4662(23)

29:16:250901

Архангельская область,  
Приморский  
муниципальный район,  
МО "Лисестровское"

Схема расположения листов



Анодное заземление

378-01-365/15-29/641-1-ПМТ-МО.ГЧ-1									
Газопровод межпоселковый от ГРС «Новодвинск» до ОАО "Архангельский ЦБК" Архангельской области									
№.Изм.	Кол.уч.	Лист	№.Док.	Подпись	Дата	Проект межевания территории (Материалы по обоснованию)	Стадия	Лист	Листов
		Разраб.	Голубева	<i>[Signature]</i>	28.08.19		П	2	14
		Проверил	Валева	<i>[Signature]</i>	28.08.19	Чертеж межевания территории М1:1000		ООО "ЭкспертГаз" г.Санкт-Петербург	

Изнв. № подл. Подпись и дата  
1340



Лист № 1340  
Взам. лив. №

Подпись и дата

Лист № 1340

Лист № 1340

Лист № 1340

Лист № 1340

Лист № 1340

Лист № 1340

Лист № 1340

Лист № 1340

Лист № 1340

Лист № 1340

Лист № 1340

Лист № 1340

Лист № 1340

Лист № 1340

Лист № 1340

Лист № 1340

Лист № 1340

Лист № 1340

Лист № 1340

Лист № 1340

Лист № 1340

Лист № 1340

Лист № 1340

Лист № 1340

Лист № 1340

Лист № 1340

Лист № 1340

Лист № 1340

Лист № 1340

Лист № 1340

Лист № 1340

Лист № 1340

Лист № 1340

Лист № 1340

Лист № 1340

Лист № 1340

Лист № 1340

Лист № 1340

Лист № 1340

Лист № 1340

Лист № 1340

Лист № 1340

Лист № 1340

Лист № 1340

Лист № 1340

Лист № 1340

Лист № 1340

Лист № 1340

Лист № 1340

Лист № 1340

Лист № 1340

Лист № 1340

Лист № 1340

Лист № 1340

Лист № 1340

Лист № 1340

Лист № 1340

Лист № 1340

Лист № 1340

Лист № 1340

Лист № 1340

Лист № 1340

Лист № 1340

Лист № 1340

Лист № 1340

Лист № 1340

Лист № 1340

Лист № 1340

Лист № 1340

Лист № 1340

Лист № 1340

Лист № 1340

Лист № 1340

Лист № 1340

Лист № 1340

Лист № 1340

Лист № 1340

Лист № 1340

Лист № 1340

Лист № 1340

Лист № 1340

Лист № 1340

Лист № 1340

Лист № 1340

Лист № 1340

Лист № 1340

Лист № 1340

Лист № 1340

Лист № 1340

Лист № 1340

Лист № 1340

Лист № 1340

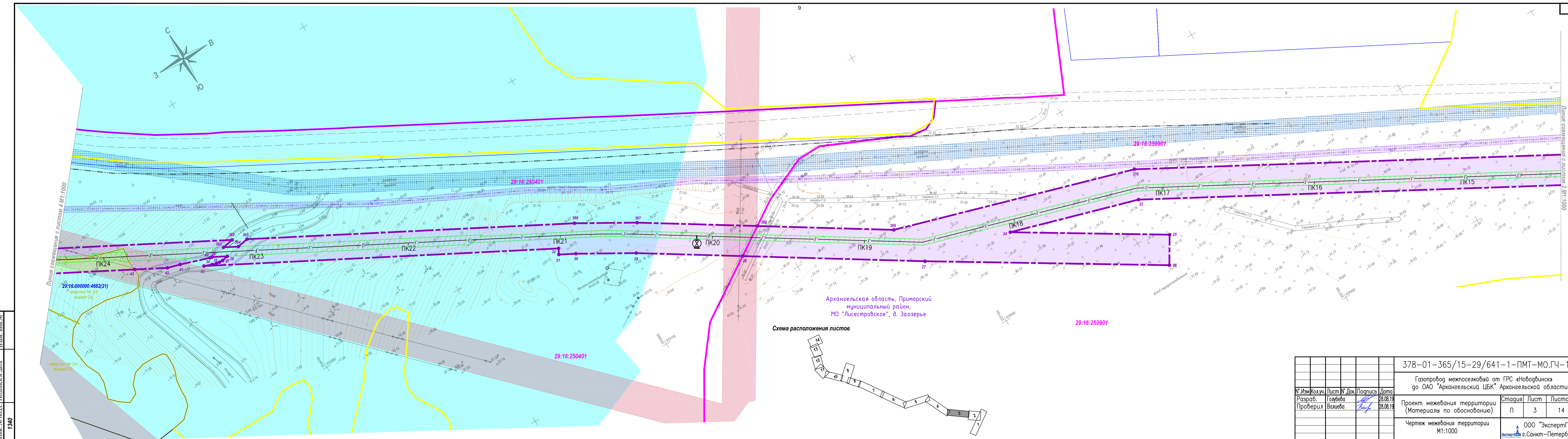
Лист № 1340

Лист № 1340

Лист № 1340

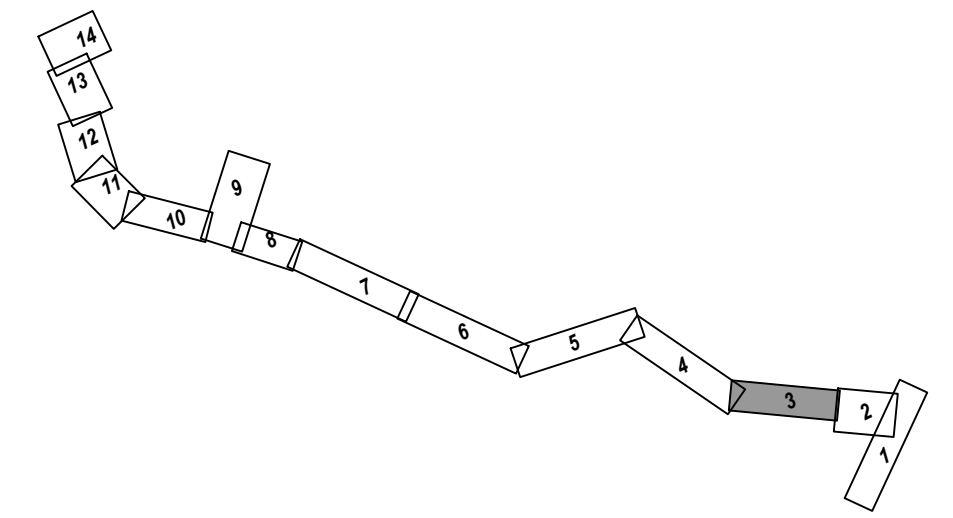
Лист № 1340

Лист № 1340



Архангельская область, Приморский  
муниципальный район,  
МО "Лисестровское", д. Заозерье

Схема расположения листов



378-01-365/15-29/641-1-ПМТ-МО.ГЧ-1					
Газопровод межпоселковый от ГРС «Нововдинск» до ОАО "Архангельский ЦБК" Архангельской области					
№.Изм.	Кол.уч.	Лист	№.Док.	Подпись	Дата
Разраб.	Голубева				28.08.19
Проверил	Валева				28.08.19
Проект межевания территории (Материалы по обоснованию)				Стадия	Лист
				П	3
Чертеж межевания территории М1:1000				Листов	14
				ООО "ЭкспертГаз" г. Санкт-Петербург	

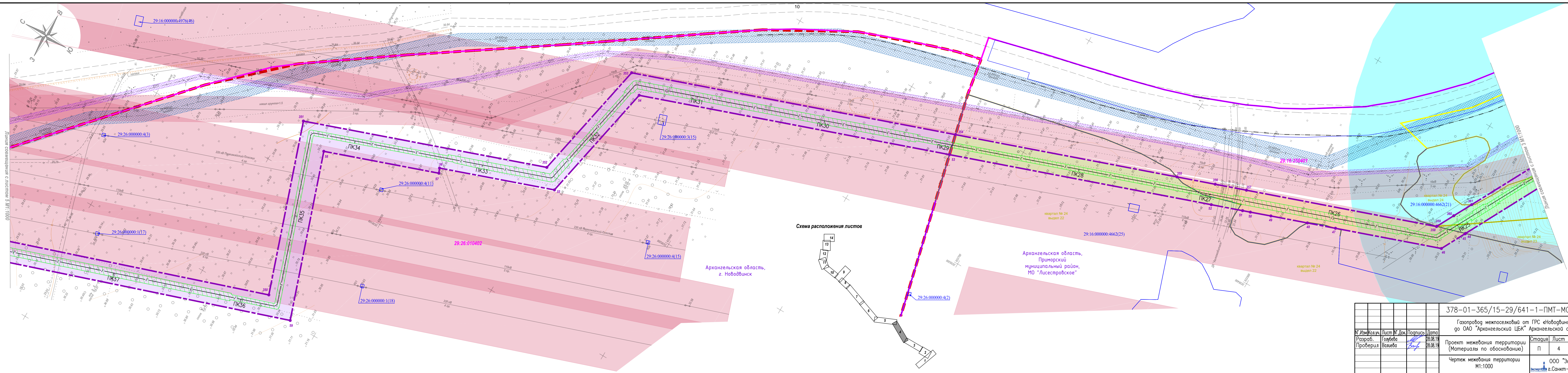
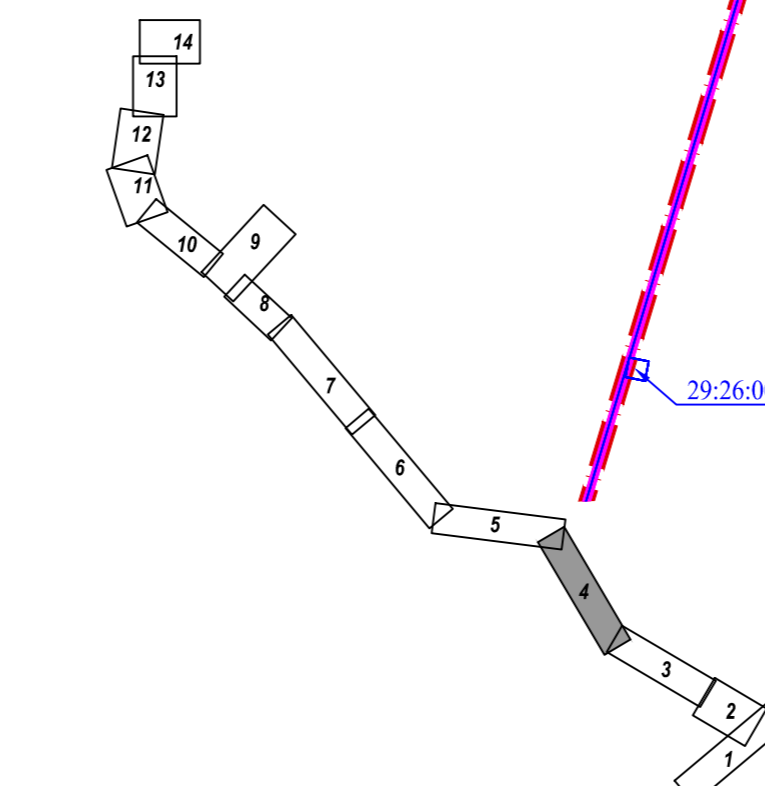


Схема расположения листов



Архангельская область,  
г. Новодвинск

Архангельская область,  
Приморский район,  
МО "Лисестровское"


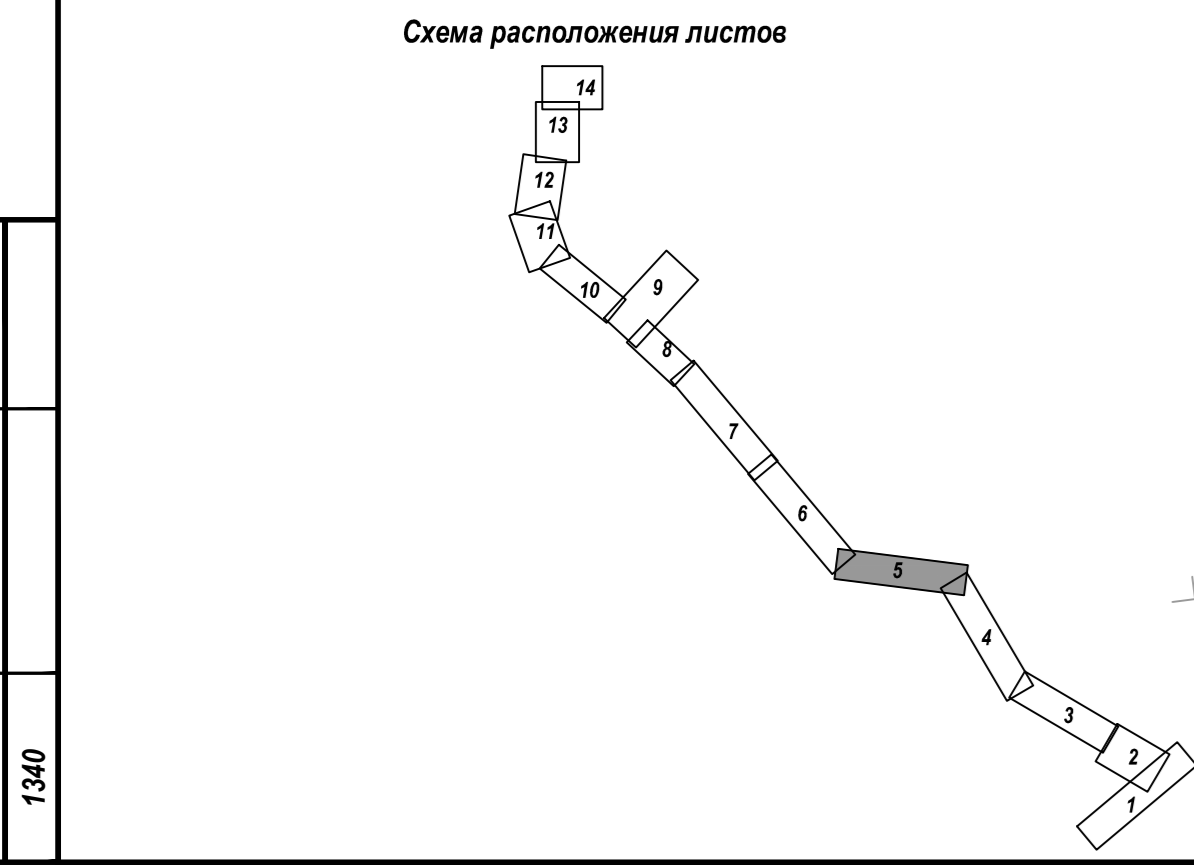
					378-01-365/15-29/641-1-ПМТ-МО.ГЧ-1			
					Газопровод межпоселковый от ГРС «Новодвинск» до ОАО "Архангельский ЦБК" Архангельской области			
№.Изм.	Колуч.	Лист №.Док.	Подпись	Дата	Проект межевания территории (Материалы по обоснованию)	Стадия	Лист	Листов
						П	4	14
					Чертеж межевания территории М1:1000			
					ООО "ЭкспертГаз" г.Санкт-Петербург			

Изм. № подл. Подпись и дата  
1340  
Взам. инв. №

Ивл. № подл. Подпись и дата

Вам. ивл. №

1340

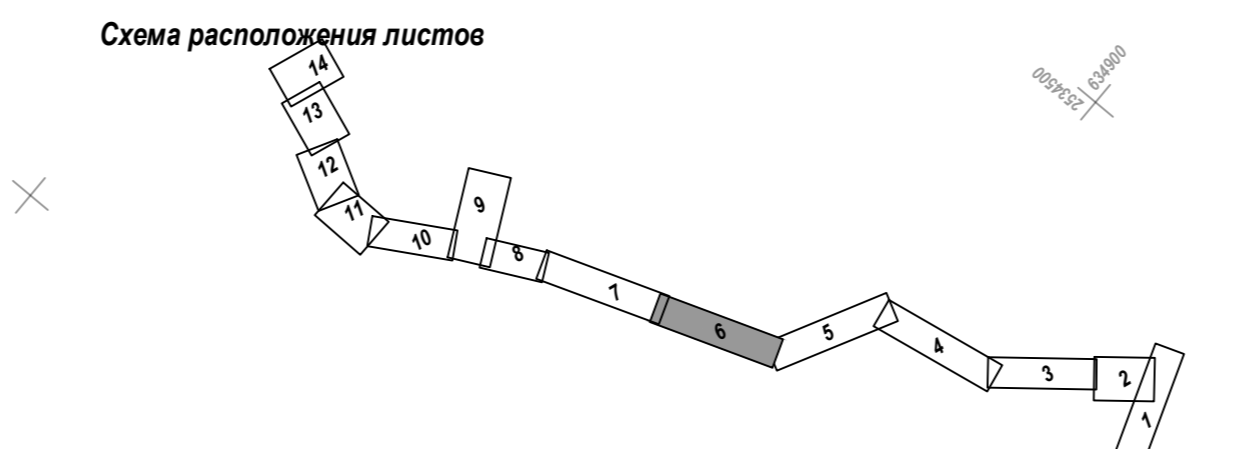

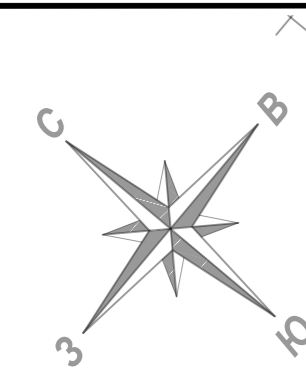


Архангельская область,  
г. Новодвинск

29:26:010402

					378-01-365/15-29/641-1-ПМТ-МО.ГЧ-1			
					Газопровод межпоселковый от ГРС «Новодвинск» до ОАО «Архангельский ЦБК» Архангельской области			
№.Изм.	Колуч.	Лист	№.Док.	Подпись	Дата	Стация	Лист	Листов
Разработ.	Голубева	28.08.19			28.08.19	П	5	14
Проверил	Валева	28.08.19			28.08.19			
					Проект межевания территории (Материалы по обоснованию)			
					Чертеж межевания территории М1:1000			
					ООО «ЭкспертГаз» г.Санкт-Петербург			


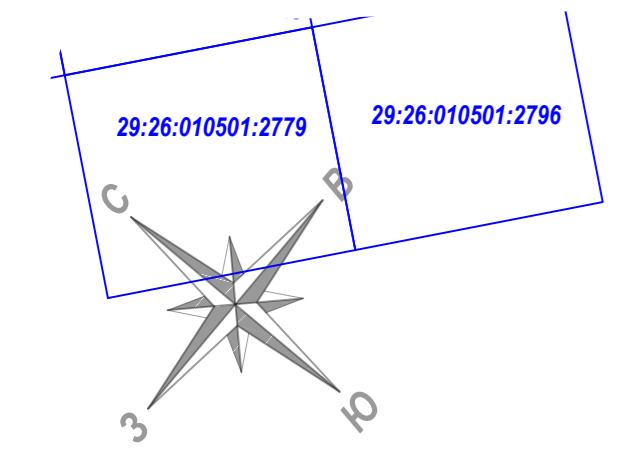
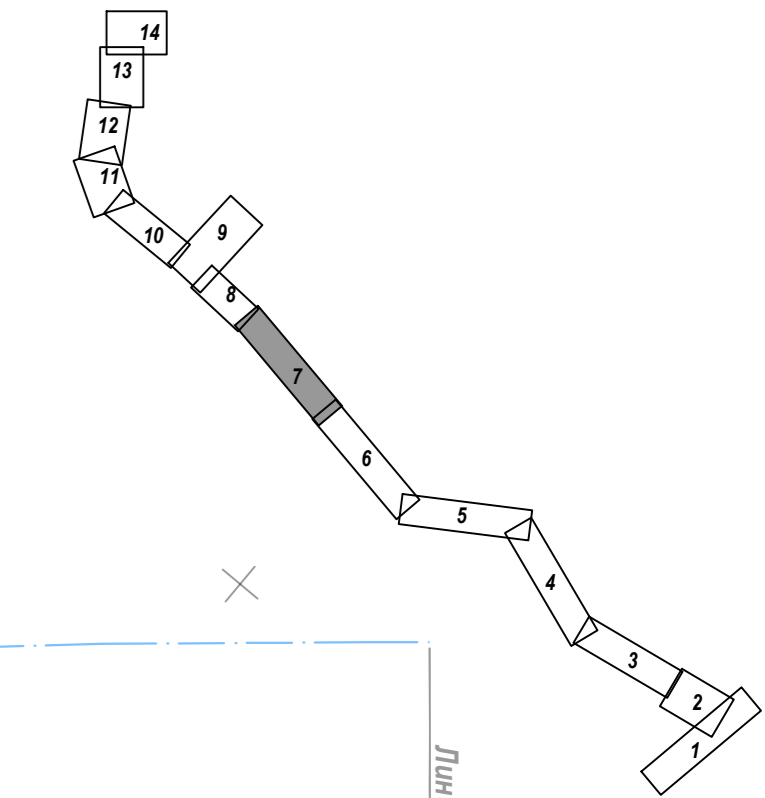
Формат А4



Архангельская область,  
г. Новодвинск  
29:26:010402

378-01-365/15-29/641-1-ПМТ-МО.ГЧ-1				
Газопровод межпоселковый от ГРС «Новодвинск» до ОАО «Архангельский ЦБК» Архангельской области				
№.Изм	Колуч.	Лист №.Док	Подпись	Дата
Разработ.	Голубева			28.08.19
Проверил	Валева			28.08.19
Проект межевания территории (Материалы по обоснованию)			Стация	Лист
Чертеж межевания территории М1:1000			П	6
ООО «ЭкспертГаз» г.Санкт-Петербург			Листов	14

Илл. № подл. Подпись и дата  
1340

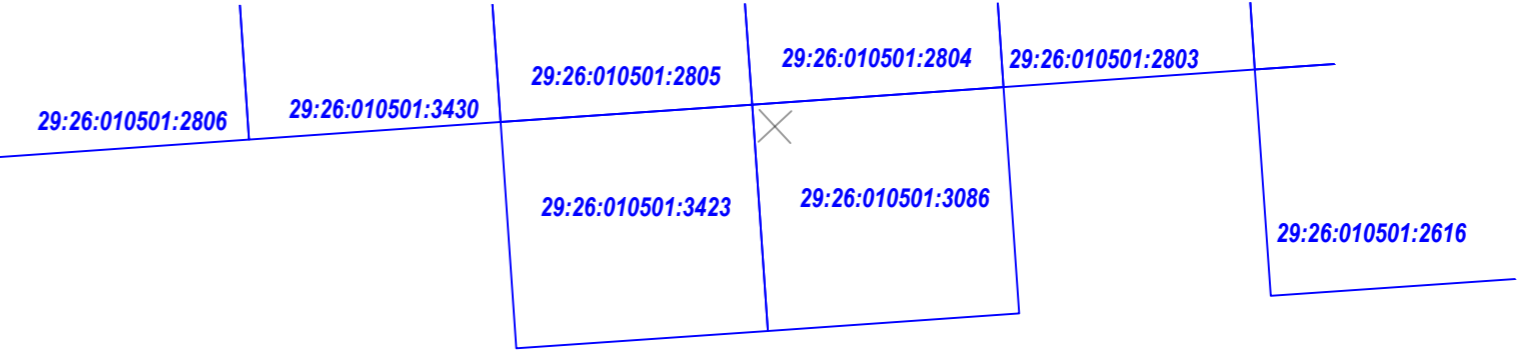
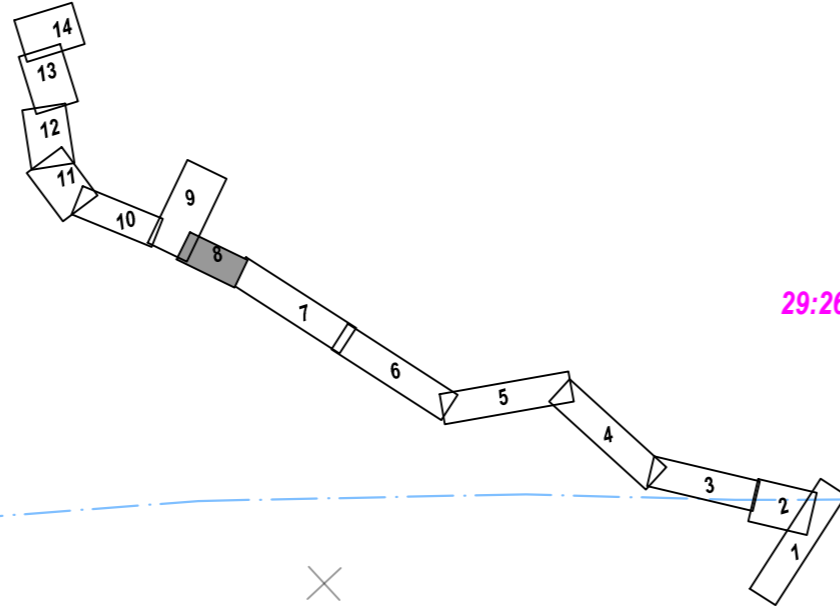



Архангельская область,  
г. Новодвинск

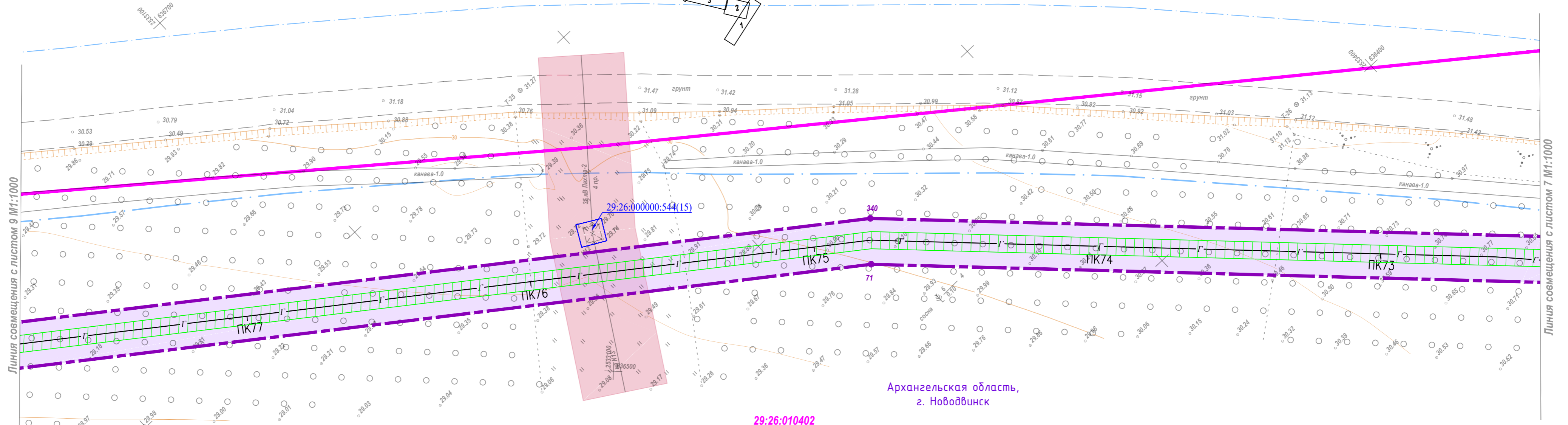
29:26:010402

378-01-365/15-29/641-1-ПМТ-МО.ГЧ-1				
Газопровод межпоселковый от ГРС «Новодвинск» до ОАО «Архангельский ЦБК» Архангельской области				
№.Изм	Колуч.	Лист №.Док	Подпись	Дата
Разработ.	Голубева			28.08.19
Проверил	Валева			28.08.19
Проект межевания территории (Материалы по обоснованию)			Стация	Лист
Чертеж межевания территории М1:1000			П	7
			Листов	14
			ООО «ЭкспертГаз» г.Санкт-Петербург	

Илл. № подл. Подпись и дата  
1340



29:26:010501



29:26:000000:544(15)

Архангельская область,  
г. Новодвинск

29:26:010402

Инв. № подл. Подпись и дата  
1340

Взам. инв. №

						378-01-365/15-29/641-1-ПМТ-МО.ГЧ-1			
						Газопровод межпоселковый от ГРС «Новодвинск» до ОАО «Архангельский ЦБК» Архангельской области			
№.Изм	Кол.уч.	Лист	№.Док.	Подпись	Дата	Проект межевания территории (Материалы по обоснованию)	Стация	Лист	Листов
Разраб.	Голубева			<i>М.Голубева</i>	28.08.19		П	8	14
Проверил	Валиева			<i>В.Валиева</i>	28.08.19				
						Чертеж межевания территории М1:1000	ООО «ЭкспертГаз» г.Санкт-Петербург		


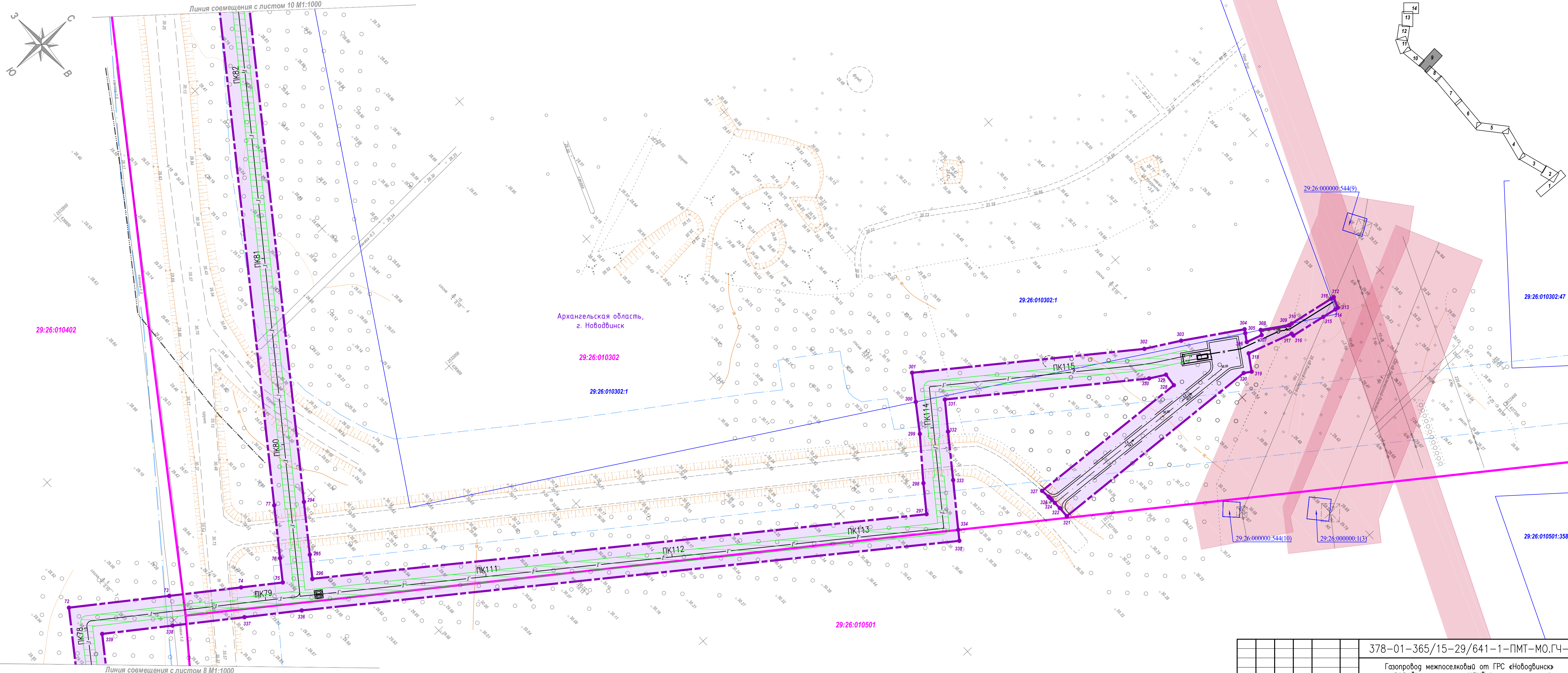
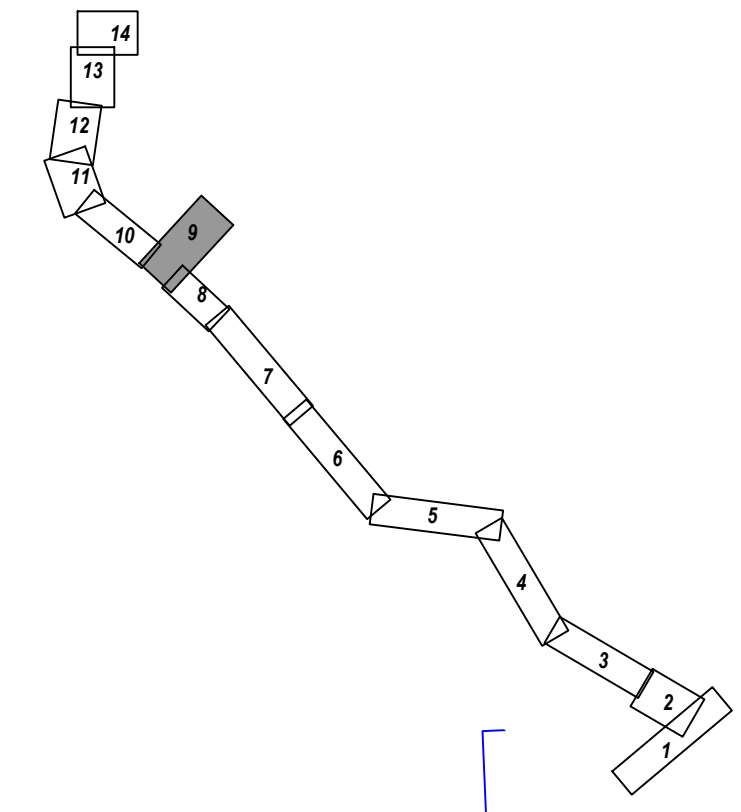


Схема расположения листов



29:26:010402

Архангельская область,  
г. Новодвинск

29:26:010302

29:26:010302:1

29:26:010302:1

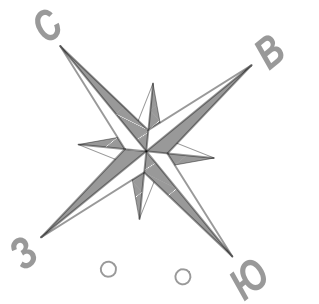
29:26:010302:47

29:26:010501

29:26:010501:3585

Изм. № подл. Подпись и дата Взам. инв. №  
1340

378-01-365/15-29/641-1-ПМТ-МО.ГЧ-1					
Газопровод межпоселковый от ГРС «Новодвинск» до ОАО «Архангельский ЦБК» Архангельской области					
Н.Изм.Кол.ч.	Лист	№.Док.	Подпись	Дата	
Разраб.	Голубева		<i>[Signature]</i>	28.08.19	
Проверил	Валева		<i>[Signature]</i>	28.08.19	
Проект межевания территории (Материалы по обоснованию)			Стация	Лист	Листов
Чертеж межевания территории М1:1000			П	9	14
				ООО «ЭкспертГаз» г.Санкт-Петербург	



Архангельская область,  
г. Новодвинск

29:26:010302:1

29:26:010302

Линия совмещения с листом 11 М1:1000

Линия совмещения с листом 9 М1:1000

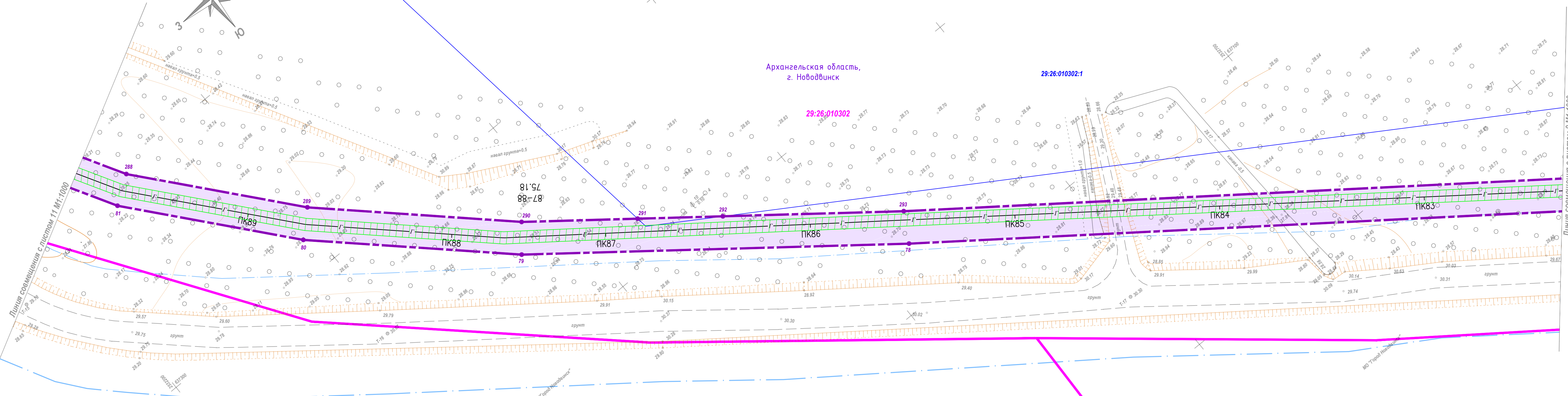
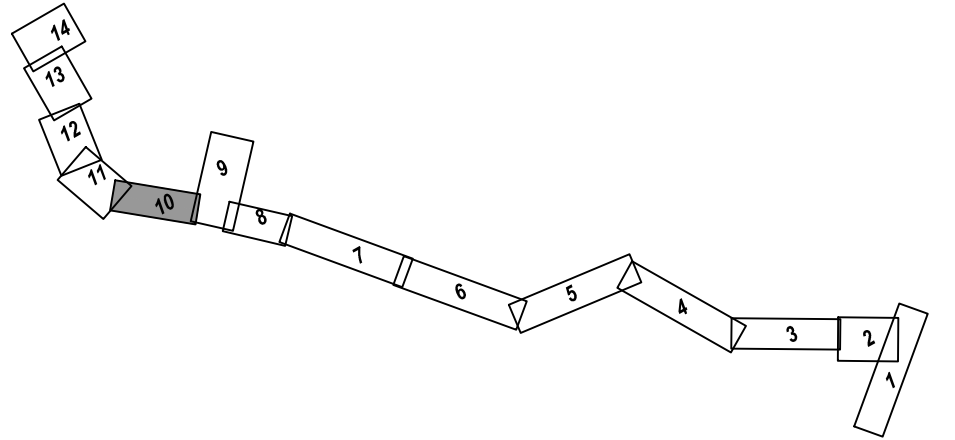


Схема расположения листов



378-01-365/15-29/641-1-ПМТ-МО.ГЧ-1									
Газопровод межпоселковый от ГРС «Новодвинск» до ОАО "Архангельский ЦБК" Архангельской области									
№.Изм	Кол.уч.	Лист	№.Док.	Подпись	Дата	Проект межевания территории (Материалы по обоснованию)	Стадия	Лист	Листов
Разраб.	Голубева	10	10	<i>[Signature]</i>	28.08.19		П	10	14
Проверил	Валиева			<i>[Signature]</i>	28.08.19	Чертеж межевания территории М1:1000	ООО "ЭкспертГаз" г. Санкт-Петербург		

Индв. № подл. 1340

Взам. инв. №

Подпись и дата



Инв. № подл. 1340  
 Подпись и дата  
 Взам. инв. №

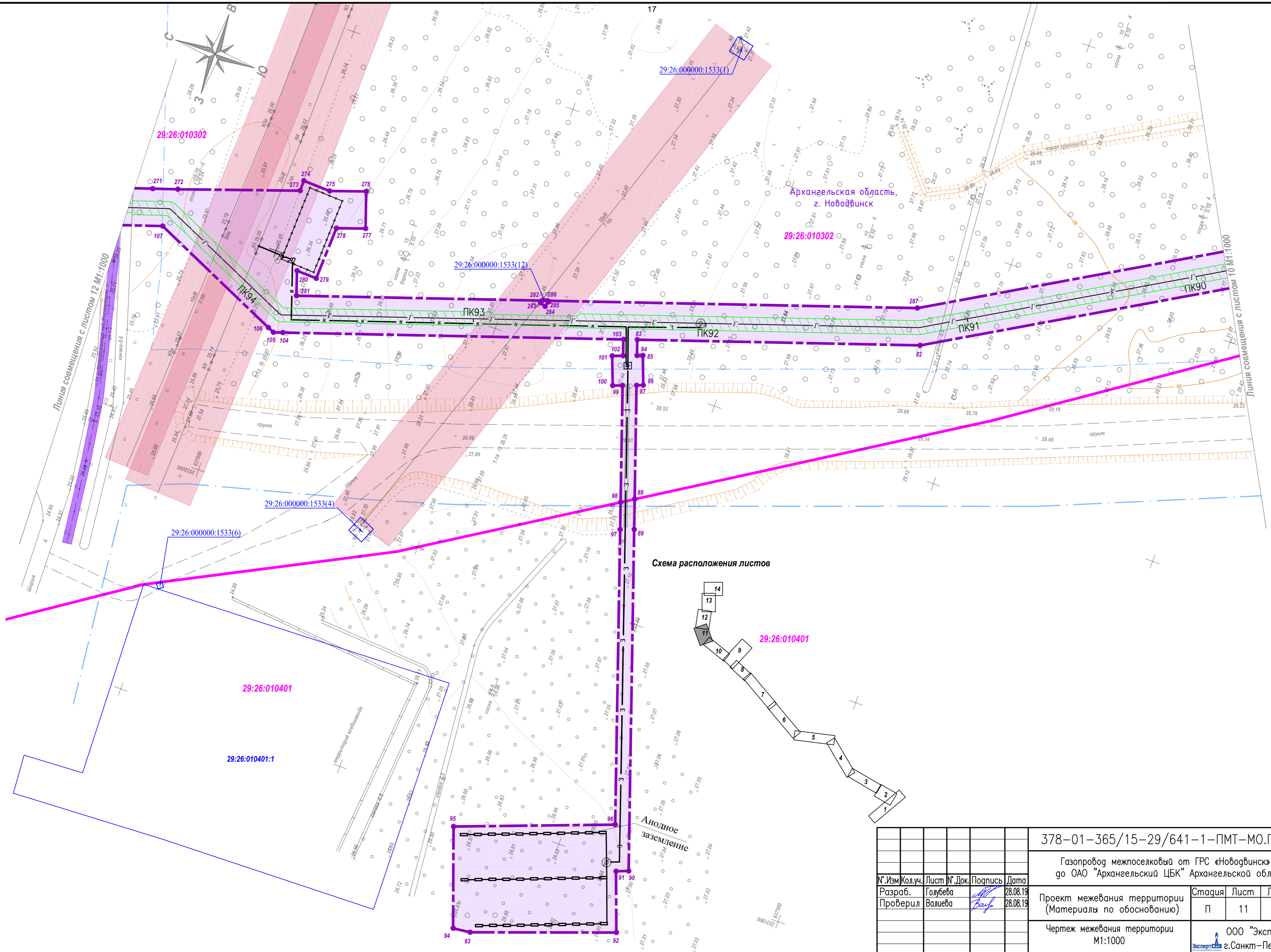
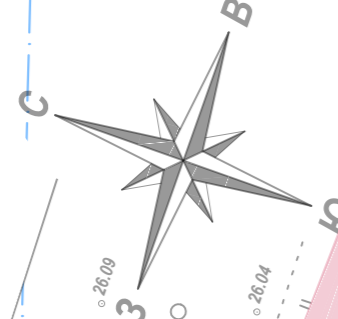
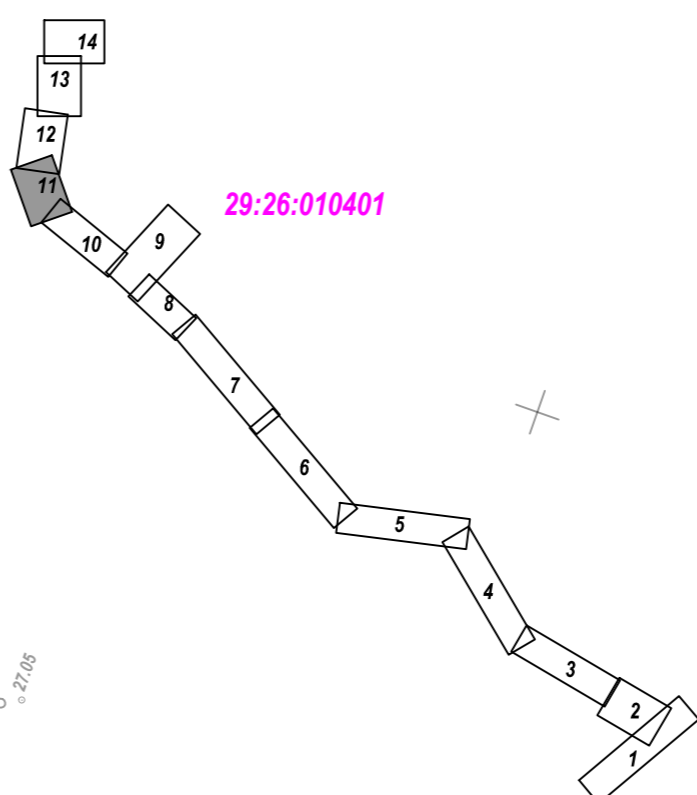
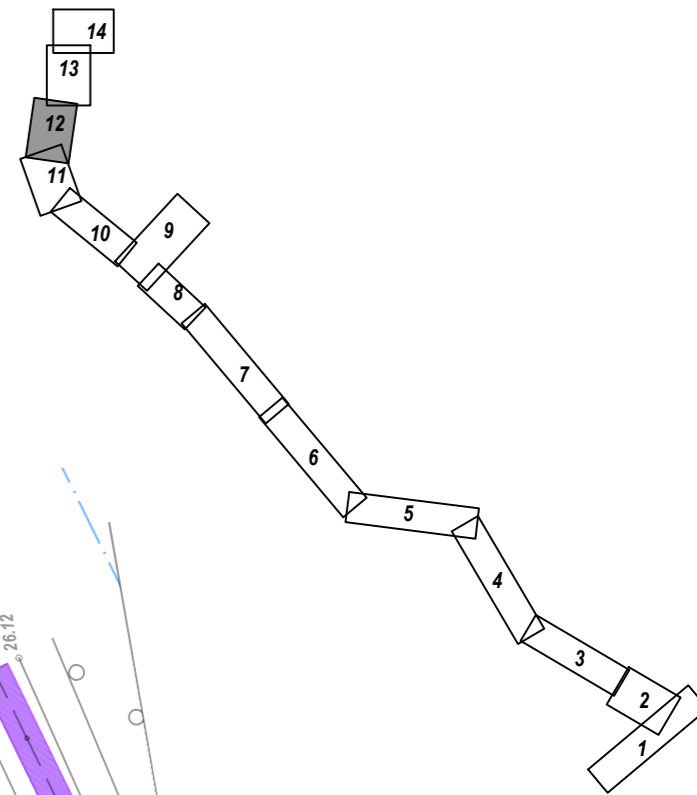
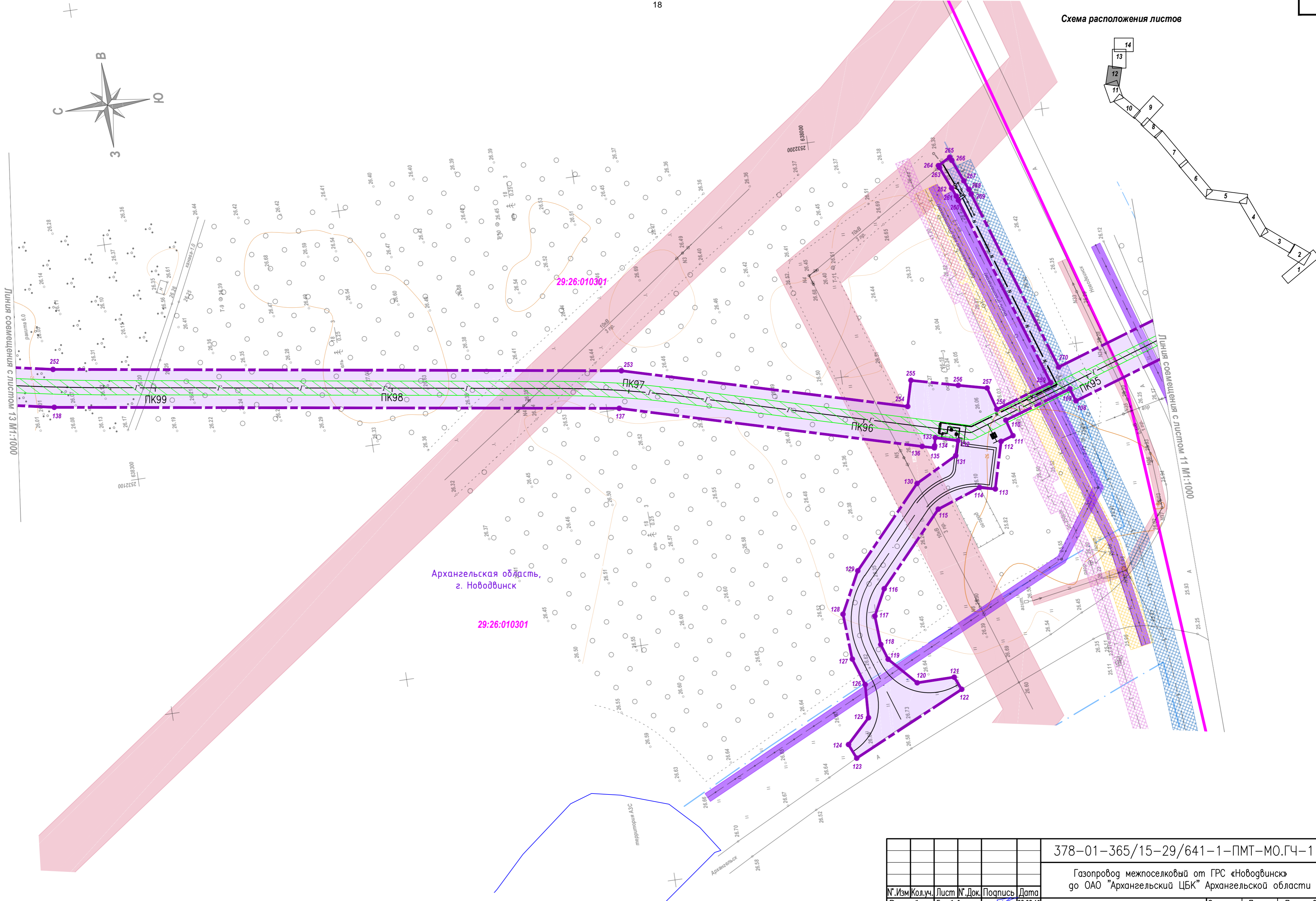
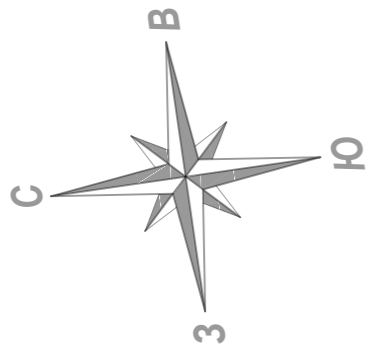


Схема расположения листов



378-01-365/15-29/641-1-ПМТ-МО.ГЧ-1					
Газопровод межпоселковый от ГРС «Новодвинск» до ОАО «Архангельский ЦБК» Архангельской области					
№.Изм.	Кол.уч.	Лист	№.Док.	Подпись	Дата
Разраб.		Голубева		<i>Голубева</i>	28.08.19
Проверил		Валева		<i>Валева</i>	28.08.19
Проект межевания территории (Материалы по обоснованию)				Стадия	Лист
Чертеж межевания территории М1:1000				П	11
				Листов	14
				ООО «ЭкспертГаз» г. Санкт-Петербург	

Инв. № подл. 1340  
 Подпись и дата  
 Взам. инв. №



Архангельская область,  
 г. Новодвинск

29:26:010301

378-01-365/15-29/641-1-ПМТ-МО.ГЧ-1									
Газопровод межпоселковый от ГРС «Новодвинск» до ОАО «Архангельский ЦБК» Архангельской области									
№.Изм.	Кол.уч.	Лист	№.Док.	Подпись	Дата	Проект межевания территории (Материалы по обоснованию)	Стация	Лист	Листов
							П	12	14
Чертеж межевания территории М1:1000							ООО «ЭкспертГаз» г.Санкт-Петербург		

Инв. № подл. 1340  
 Подпись и дата  
 Взам. инв. №

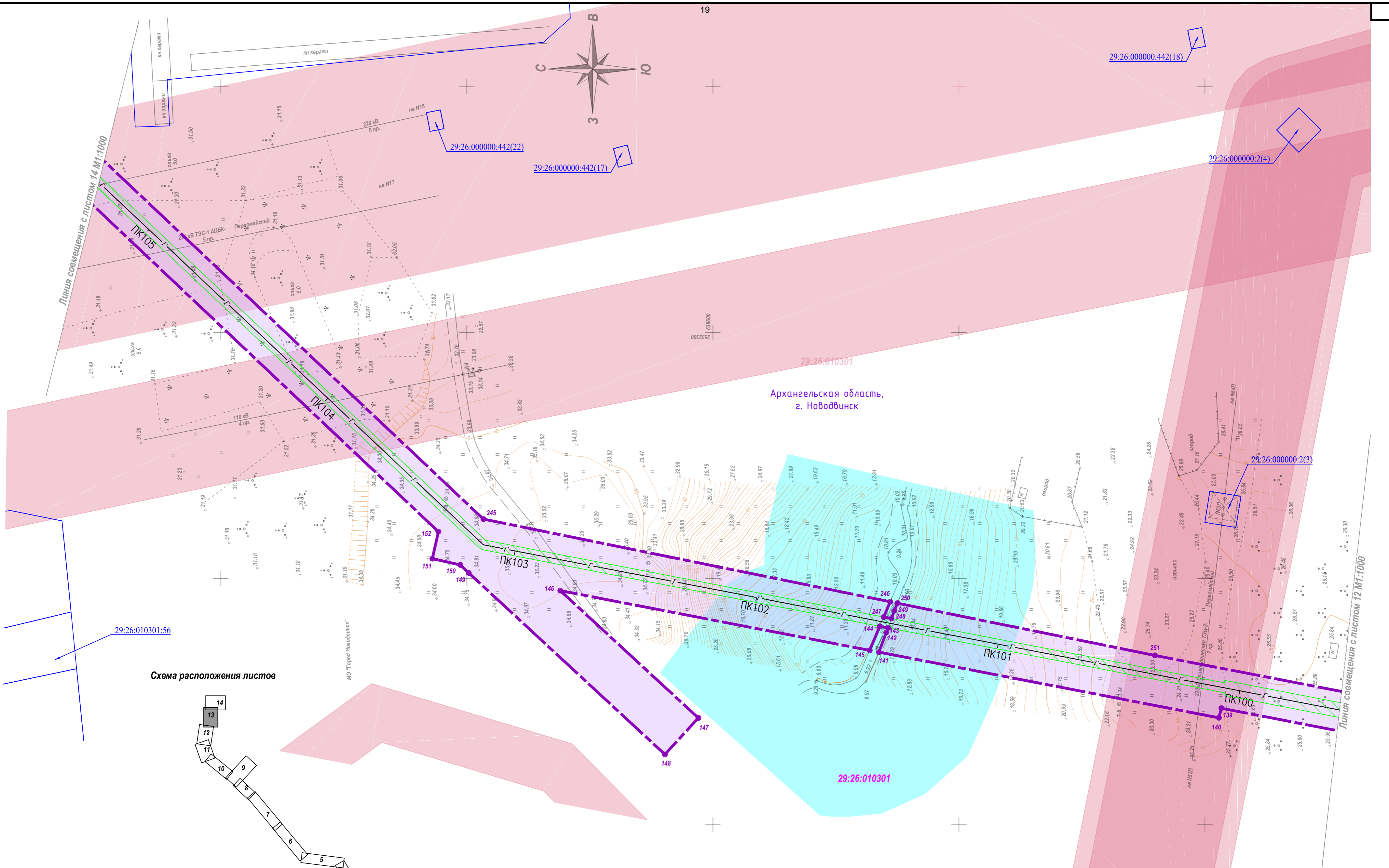
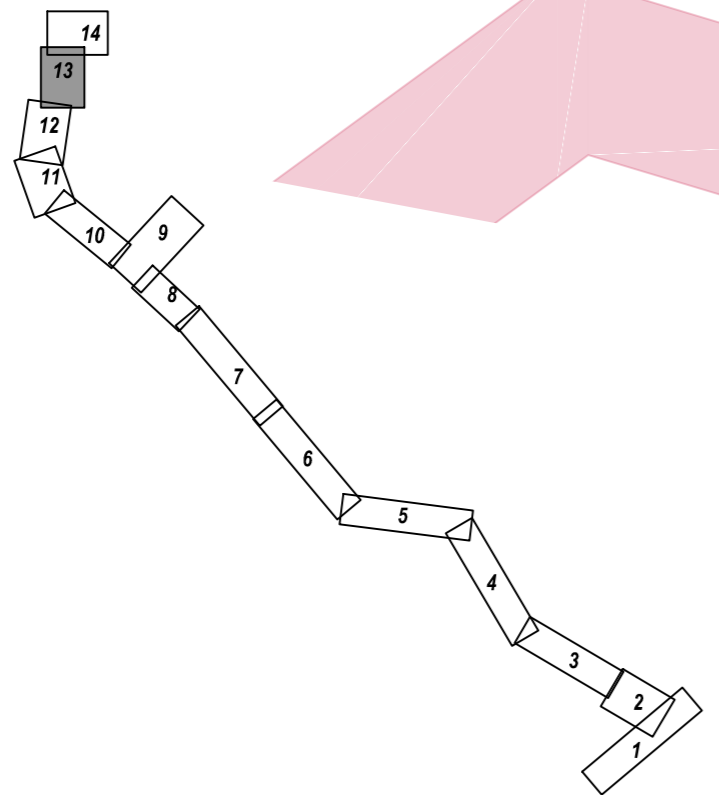


Схема расположения листов



378-01-365/15-29/641-1-ПМТ-МО.ГЧ-1									
Газопровод межпоселковый от ГРС «Новодвинск» до ОАО «Архангельский ЦБК» Архангельской области									
№.Изм.	Кол.уч.	Лист	№.Док.	Подпись	Дата	Проект межевания территории (Материалы по обоснованию)	Стадия	Лист	Листов
		Разраб.	Голубева	<i>[Signature]</i>	28.08.19		П	13	14
		Проверил	Валева	<i>[Signature]</i>	28.08.19	Чертеж межевания территории М1:1000			
							ООО «ЭкспертГаз» г.Санкт-Петербург		

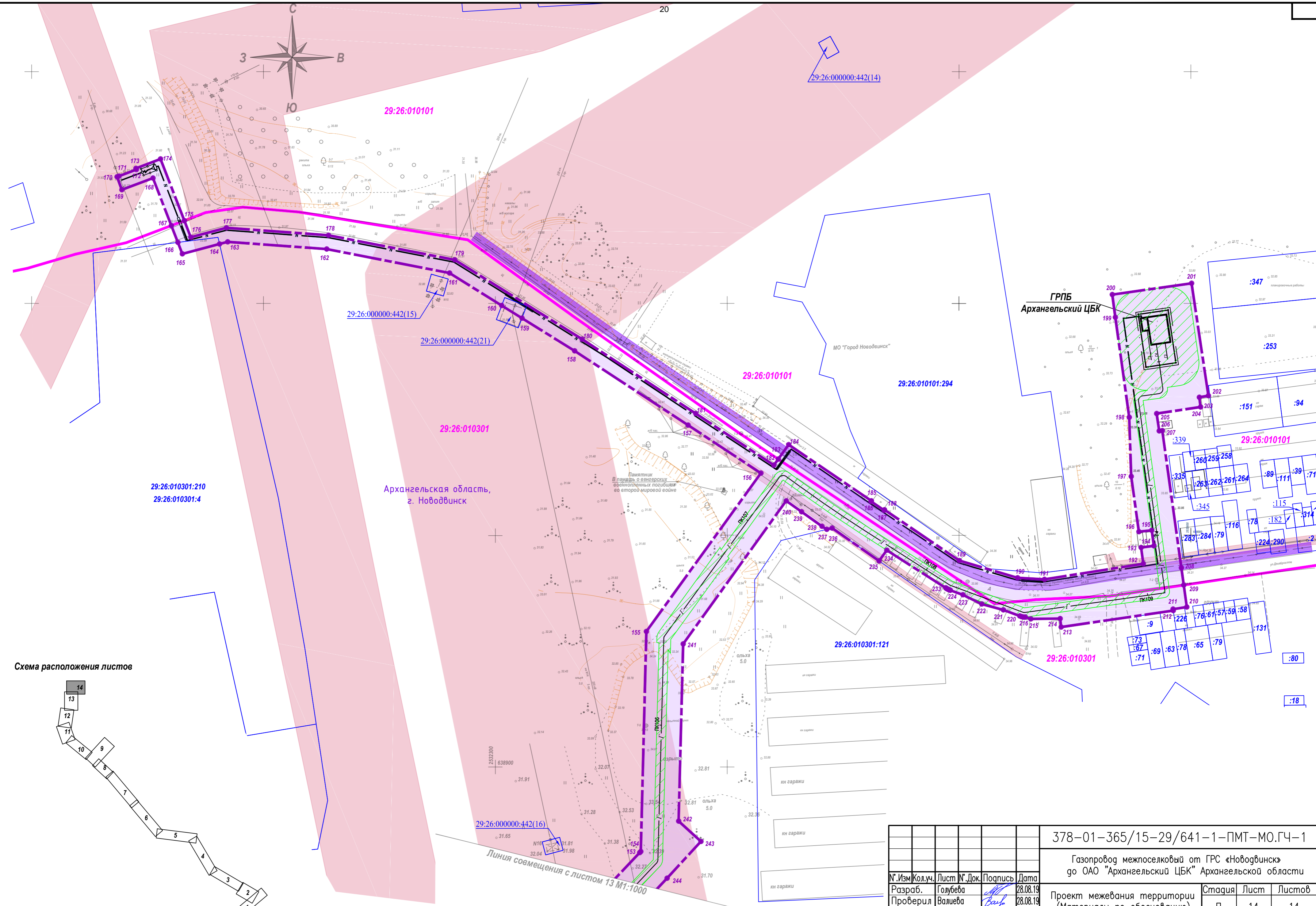
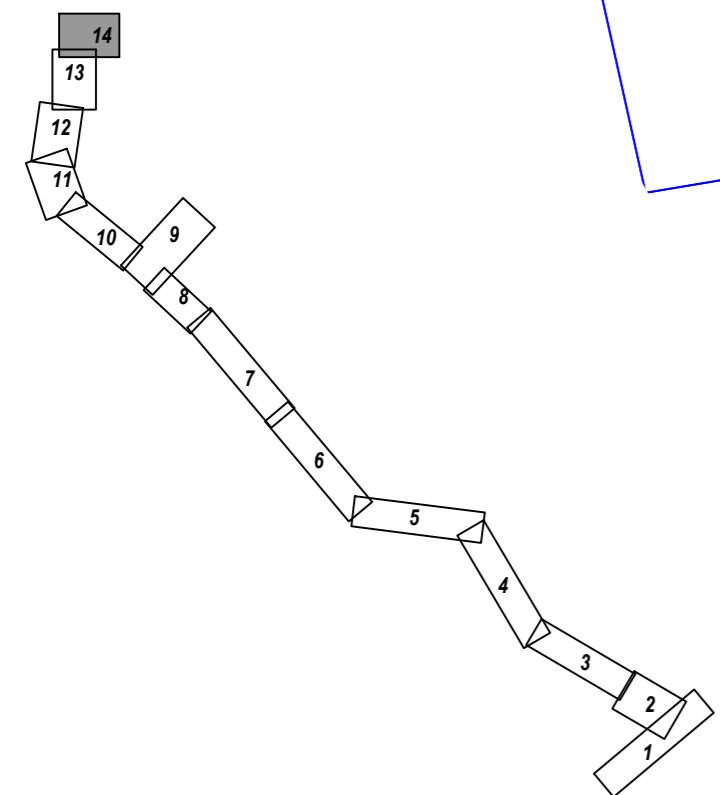




Схема расположения листов



Изм. № подл. Подпись и дата  
1340



378-01-365/15-29/641-1-ПМТ-МО.ГЧ-1					
Газопровод межпоселковый от ГРС «Новодвинск» до ОАО «Архангельский ЦБК» Архангельской области					
№.Изм	Кол.уч.	Лист	№.Док.	Подпись	Дата
Разраб.	Голубева	М	Валева	28.08.19	28.08.19
Проверил	Валева	М	Валева	28.08.19	28.08.19
Проект межевания территории (Материалы по обоснованию)					
Стация	Лист	Листов			
П	14	14			
Чертеж межевания территории М1:1000					
ООО «ЭкспертГаз» г.Санкт-Петербург					

**ПРИЛОЖЕНИЯ**  
**378-01-365/15-29/641-1-ПМТ-МО.ТЧ**

Инв. № подл.	Взам. инв. №	Подп. и дата	378-01-365/15-29/641-1-ПМТ-МО.ТЧ						Стадия	Лист	Листов
			Изм.	Кол.уч	Лист	№ док.	Подп.	Дата	П	1	1
			Разработал	Голубева			08.19	Текстовая часть. Приложения			
								 ООО «ЭкспертГаз» г. Санкт-Петербург			

## Содержание

№ пункта	Наименование	Стр.
1	2	3
1	Приложение А. Распоряжение министерства строительства и архитектуры несение Архангельской области от 26.04.2019 № 55-р «О внесении изменений в документацию по планировке территории в целях размещения линейного объекта «Газопровод межпоселковый от ГРС «Новодвинск» до ОАО «Архангельский ЦБК» Архангельской области»	23
2	Приложение Б. Задание на внесении изменений в документацию по планировке территории	24
3	Приложение В. Распоряжение министерства строительства и архитектуры Архангельской области от 24.04.2018 № 26-р «Об утверждении документации по планировке территории, предусматривающую размещение объекта регионального значения «Газопровод межпоселковый от ГРС «Новодвинск» до ОАО «Архангельский ЦБК» Архангельской области»	31
4	Приложение Г. Информация о лесном участке	32
5	Приложение Д. Письмо комитета по управлению муниципальным имуществом и земельными ресурсами администрации муниципального образования «Город Новодвинск» от 29.04.2019 № 09/191 о земельном участке с кадастровым номером 29:26:010401:28	39
6	Приложение Е. Апелляционное определение по земельному участку с кадастровым номером 29:26:000000:1662	40
7	Приложение Ж. Письмо министерства природных ресурсов и лесопромышленного комплекса Архангельской области от 31.08.2018 № 7231 о земельном участке с кадастровым номером 29:26:000000:1662	42
	Приложение И. Выписка из ЕГРН от 10.06.2019 № 99/2019/266021752 о земельном участке с кадастровым номером 29:26:000000:1662	43
8	Приложение К. Доверенность от ООО «Газпром межрегионгаз», реестровый номер 78/178-н/78-2018-9-998 от 01.10.2018 года на бланке 78 АБ 5591515	47
9	<b>Согласование проекта межевания территории</b>	49
	Приложение Л. Письмо Министерства природных ресурсов и лесопромышленного комплекса Архангельской области» от 05.07.2019 № 204-05/6213	50
	Приложение М. Письмо администрации МО «Лисестровское» от 05.06.2019 № 525	51
	Приложение Н. Письмо администрации МО «Город Новодвинск» от 14.06.2019 № 02/303	52
	Приложение П. Письмо администрации МО «Приморский муниципальный район» от 20.06.2019 № 01-14/765	53
	Приложение Р. Письмо ГКУ Архангельской области «Дорожное агентство «Архангельскавтодор» от 13.08.2019 № 1839/07	54

Инд. № подл.	Взам. инв. №	Подп. и дата	378-01-365/15-29/641-1-ПМТ-МО.ТЧ.С						Стадия	Лист	Листов
			Изм.	Колуч	Лист	№ док.	Подп.	Дата	П	1	2
			Разработал	Голубева		08.19	Текстовая часть. Содержание				
							 ООО «ЭкспертГаз» г. Санкт-Петербург				



ПРАВИТЕЛЬСТВО АРХАНГЕЛЬСКОЙ ОБЛАСТИ

**МИНИСТЕРСТВО СТРОИТЕЛЬСТВА  
И АРХИТЕКТУРЫ АРХАНГЕЛЬСКОЙ ОБЛАСТИ**

## **РАСПОРЯЖЕНИЕ**

от 26 апреля 2019 г. № 55-р

г. Архангельск

**О внесении изменений в документацию по планировке территории  
в целях размещения линейного объекта «Газопровод межпоселковый  
от ГРС «Новодвинск» до ОАО «Архангельский ЦБК»  
Архангельской области»**

В соответствии со статьей 45 Градостроительного кодекса Российской Федерации, статьей 9 закона Архангельской области от 01 марта 2006 года № 153-9-ОЗ «Градостроительный кодекс Архангельской области» и на основании заявления общества с ограниченной ответственностью «ЭкспертГаз» от 01 апреля 2019 года:

1. Внести изменения в документацию по планировке территории в целях размещения линейного объекта «Газопровод межпоселковый от ГРС «Новодвинск» до ОАО «Архангельский ЦБК» Архангельской области», утвержденную распоряжением министерства строительства и архитектуры Архангельской области от 24 апреля 2018 года № 26-р.
2. Утвердить прилагаемое задание на внесение изменений в документацию по планировке территории в целях размещения линейного объекта «Газопровод межпоселковый от ГРС «Новодвинск» до ОАО «Архангельский ЦБК» Архангельской области».
3. Направить письменные уведомления о решении, указанном в пункте 1 настоящего распоряжения, обществу с ограниченной ответственностью «ЭкспертГаз», а также главам муниципальных образований «Город Новодвинск», «Приморский муниципальный район» и «Лисестровское» Приморского муниципального района в течение 10 дней со дня подписания настоящего распоряжения.
4. Настоящее распоряжение вступает в силу со дня его подписания.

Министр

**М.В. Яковлев**

ООО «ЭкспертГаз»	
Вх. №	1300
от « 29 »	04 20 19 г.

Утверждено  
распоряжением министерства  
строительства и архитектуры  
Архангельской области  
от «26» апреля 2019 года № 55-р

### **ЗАДАНИЕ**

**на внесение изменений в документацию по планировке территории  
в целях размещения линейного объекта «Газопровод межпоселковый  
от ГРС «Новодвинск» до ОАО «Архангельский ЦБК»**

#### **1. Вид (документа (документации))**

Проект межевания территории, в составе документации по планировке территории в целях размещения линейного объекта регионального значения «Газопровод межпоселковый от ГРС «Новодвинск» до ОАО «Архангельский ЦБК», утвержденной распоряжением министерства строительства и архитектуры Архангельской области от 24.04.2018 № 26-р.

#### **2. Технический заказчик**

Заказчик - Общество с ограниченной ответственностью «Газпром инвестгазификация» (ООО «Газпром инвестгазификация»), ИНН 7810170130, ОГРН 1027804855935, место нахождения 190000, г. Санкт-Петербург, ул. Галерная, д.20-22, лит. А.

Инвестор – Общество с ограниченной ответственностью ООО «Газпром межрегионгаз», (ООО «Газпром межрегионгаз»), ИНН 5003021311, ОГРН 1025000653930, место нахождения: 197110, г. Санкт-Петербург, набережная Адмирала Лазарева, д.24, лит. А.

#### **3. Разработчик документа (документации)**

Общество с ограниченной ответственностью «ЭкспертГаз» за счет средств ООО «ЭкспертГаз».

#### **4. Основание для разработки документа (документации)**

1. Программа газификации регионов Российской Федерации.
2. Распоряжение министерства строительства и архитектуры Архангельской области от 26.04.2019 № 55-р «О внесении изменений в документацию по планировке территории в целях размещения линейного объекта «Газопровод межпоселковый от ГРС «Новодвинск» до ОАО «Архангельский ЦБК» Архангельской области».

#### **5. Объект градостроительного планирования и застройки территории, его основные характеристики**

Объектом градостроительного планирования является газопровод межпоселковый, проходящий по территории трех муниципальных образований: муниципальное образование «Город Новодвинск», муниципальное образование «Лисестровское» Приморского муниципального района, «Приморский муниципальный район». Протяженность линейного объекта составляет 11,6 км.

#### **6. Основные требования к составу, содержанию и форме предоставляемых материалов проекта межевания территории, последовательность и сроки выполнения работы**

6.1 Проект межевания территории состоит из основной части, которая



подлежит утверждению и материалов по обоснованию проекта.

6.2. Основная часть проекта межевания территории включает в себя текстовую часть и чертежи межевания территории.

Текстовая часть проекта межевания территории включает в себя:

- 1) перечень и сведения о площади образуемых земельных участков, в том числе возможные способы их образования;
- 2) перечень и сведения о площади образуемых земельных участков, которые будут отнесены к территориям общего пользования или имуществу общего пользования, в том числе в отношении которых предполагаются резервирование и (или) изъятие для государственных и муниципальных нужд;
- 3) вид разрешенного использования образуемых земельных участков в соответствии с проектом планировки территории в случаях, предусмотренных Градостроительным кодексом Российской Федерации;
- 4) целевое назначение лесов, вид (виды) разрешенного использования лесного участка, количественные и качественные характеристики лесного участка, сведения о нахождении лесного участка в границах особо защитных участков лесов (в случае, если подготовка проекта межевания территории осуществляется в целях определения местоположения границ образуемых и (или) изменяемых лесных участков);
- 5) сведения о границах территории, в отношении которой утвержден проект межевания, содержащие перечень координат характерных точек этих границ в системе координат, используемой для ведения Единого государственного реестра недвижимости. Координаты характерных точек границ территории, в отношении которой утвержден проект межевания, определяются в соответствии с требованиями к точности определения координат характерных точек границ, установленных в соответствии с Градостроительным кодексом Российской Федерации для территориальных зон.

Чертеж межевания территории разрабатывается на топографической подоснове в масштабе 1:2000 и крупнее.

На чертежах межевания территории отображаются:

- 1) границы планируемых и существующих элементов планировочной структуры;
- 2) красные линии, утвержденные в составе проекта планировки территории;
- 3) линии отступа от красных линий в целях определения мест допустимого размещения зданий, строений, сооружений;
- 4) границы образуемых и (или) изменяемых земельных участков, условные номера образуемых земельных участков, в том числе в отношении которых предполагаются их резервирование и (или) изъятие для государственных или муниципальных нужд;
- 5) границы публичных сервитутов;

6.3. При подготовке проекта межевания территории в целях определения местоположения границ образуемых и (или) изменяемых лесных участков их местоположение, границы и площадь определяются с учетом границ и площади лесных кварталов и (или) лесотаксационных выделов, частей лесотаксационных выделов.

6.4. Материалы по обоснованию проекта межевания территории включают в себя чертежи, на которых отображаются:

- границы существующих земельных участков;
- границы зон с особыми условиями использования территорий;
- местоположение существующих объектов капитального строительства;

- границы особо охраняемых природных территорий;
- границы территорий объектов культурного наследия;
- границы лесничеств, лесопарков, участковых лесничеств, лесных кварталов, лесотаксационных выделов или частей лесотаксационных выделов.

#### 6.5. Основные требования к форме предоставляемых материалов:

1. Проект межевания территории предоставляется разработчиком в министерство строительства и архитектуры Архангельской области на бумажном носителе и в электронном виде в следующем объеме:

- на бумажном носителе в 1 (одном) экземпляре, в брошюрованном виде по томам в соответствии с настоящим заданием;
- на электронном носителе (на компакт-диске) в 2 (двух) экземплярах.

2. После утверждения проекта межевания территории предоставляется разработчиком заказчику на бумажном носителе и в электронном виде в следующем объеме:

- на бумажном носителе в 2 (двух) экземплярах;
- на электронном носителе (на компакт-диске) в 2 (двух) экземплярах.

3. Электронная версия проекта должна быть выполнена:

Электронные версии текстовых и графических материалов проекта предоставляются на DVD или CD – 3 экз.

Текстовые материалы должны быть предоставлены в текстовом формате DOC, DOCX, RTF, XLS, XLSX.

Информация об описании местоположения границ территории, в отношении которой разработан проект межевания, а также описание местоположения границ, подлежащих образованию в соответствии с утвержденным проектом межевания территории, предоставляются в формате mid/mif.

Графические материалы должны быть предоставлены:

- в векторном виде в форматах ГИС MAPINFO (TAB) или AutoCAD (DWG, DXF);
- в растровом формате в одном из форматов: IPEG, IPG или TIF, TIFF, PDF.

При этом разрешение представленной информации должно составлять не менее 300 dpi.

Информация должна быть представлена системе координат, используемой для ведения Единого государственного реестра недвижимости

Диски должны быть защищены от записи, иметь этикетку с указанием изготовителя, даты изготовления, названия комплекта. В корневом каталоге должен находиться текстовый файл содержания.

Состав и содержания дисков должны соответствовать комплекту документации. Каждый раздел комплекта (том) должен быть представлен в отдельном каталоге диска файлом (группой файлов) электронного документа. Название каталога должно соответствовать названию раздела. Файлы должны открываться в режиме просмотра средствами операционной системы Windows XP.

### 7. Основные требования к градостроительным решениям

Строительство межпоселкового газопровода необходимо осуществлять в соответствии с генеральными планами и правилами землепользования и застройки муниципального образования «Город Новодвинск», муниципального образования «Лисестровское» Приморского муниципального района и схемой территориального планирования муниципального образования «Приморский муниципальный район».

**8. Состав, исполнители, сроки и порядок предоставления исходной информации для подготовки документа (документации)**

Сроки и порядок предоставления исходной информации заказчиком проектировщику определяется самостоятельно.

**9. Перечень органов государственной власти Российской Федерации, Архангельской области, иных субъектов Российской Федерации, органов местного самоуправления муниципального образования Архангельской области, согласовывающих данный вид документа (документации)**

9.1 Согласование документации проводит разработчик документации.

9.2 Получение согласований проекта межевания территории с:

- ГКУ Архангельской области «Дорожное агентство «Архангельскавтодор»;
- Министерством природных ресурсов и лесопромышленного комплекса Архангельской области;
- администрацией муниципального образования «Город Новодвинск»;
- администрацией муниципального образования «Лисестровское»;
- администрацией муниципального образования «Приморский муниципальный район».

**10 Требования к разрабатываемому виду документа (документации)**

Проект межевания выполнить в соответствии с:

1. Федеральный закон от 29.12.2004 года № 190-ФЗ «Градостроительный кодекс РФ»;
2. Федеральный закон от 25.10.2001 года № 136-ФЗ «Земельный кодекс РФ»;
3. Федеральный закон от 29.12.2004 года № 191-ФЗ «О введение в действие Градостроительного кодекса Российской Федерации»;
4. Федеральный закон от 25.10. 2001 года № 137-ФЗ «О введении в действие Земельного кодекса Российской Федерации»;
5. Федеральный закон от 06.10.2003 года № 131-ФЗ «Об общих принципах организации местного самоуправления в Российской Федерации»;
6. Федеральный закон от 31.03.1999 № 69-ФЗ «О газоснабжении в Российской Федерации»;
7. Федеральный закон от 10.01.2002 года № 7-ФЗ «Об охране окружающей среды»;
8. Федеральный закон от 21.12.1994 года № 68-ФЗ «О защите населения и территорий от чрезвычайных ситуаций природного и техногенного характера»;
9. Федеральный закон от 21.07.1997 года № 116-ФЗ «О промышленной безопасности опасных производственных объектов»;
10. Федеральный закон от 30.03.1999 года № 52-ФЗ «О санитарно – эпидемиологическом благополучии населения»;
11. Федеральный закон от 14.03.1995 года № 33-ФЗ «Об особо охраняемых природных территориях»;
12. Федеральный закон от 25.06.2002 года № 73-ФЗ «Об объектах культурного наследия (памятниках истории и культуры) народов Российской Федерации»;
13. Федеральный закон от 24.07.2007 года № 221-ФЗ «О кадастровой деятельности»;
14. Федеральный закон от 13.07.2015 года № 218-ФЗ «О государственной регистрации недвижимости»;
15. Постановление Правительства РФ от 12.05.2017 года № 564

«Об утверждении Положения о составе и содержании проектов планировки территории, предусматривающих размещение одного или нескольких линейных объектов»;

16. Постановление Правительства РФ от 20.11.2000 года № 878 «Об утверждении Правил охраны газораспределительных сетей»;

17. Приказ Минэкономразвития России от 01.09.2014 года № 540 «Об утверждении классификатора видов разрешенного использования земельных участков»;

18. Приказ Минстроя России от 25.04.2017 года № 742/пр «О порядке установления и отображения красных линий, обозначающих границы территорий, занятых линейными объектами и (или) предназначенных для размещения линейных объектов»;

19. Приказ Минстроя России от 25.04.2017 года № 740/пр «Об установлении случаев подготовки и требований к подготовке, входящей в состав материалов по обоснованию проекта планировки схемы вертикальной планировки, инженерной подготовки и инженерной защиты территории»;

20. Приказ Минстроя России от 25.04.2017 года № 739/пр «Об утверждении требования к цифровым топографическим картам и цифровым топографическим планам, используемым при подготовке графической части документации по планировке территории»;

21. СНИП 2.01.51-90. Инженерно-технические мероприятия гражданской обороны;

22. СП 42.13330.2011 «Свод правил. Градостроительство. Планировка и застройка городских и сельских поселений. Актуализированная редакция СНИП 2.07.01-89\*»;

23. СП 62.13330.2011\* Газораспределительные системы. Актуализированная редакция СНИП 42-01-2002;

24. СП 47.13330.2016. «Свод правил. Инженерные изыскания для строительства. Основные положения. Актуализированная редакция СНИП 11-02-96»;

25. РДС 30-201-98 «Инструкция о порядке проектирования и установления красных линий в городах и других поселениях Российской Федерации» (в части, не противоречащей, Градостроительному Кодексу Российской Федерации);

26. Региональные нормативы градостроительного проектирования Архангельской области, утвержденные постановлением Правительства Архангельской области от 19.04.2016 № 123-пп;

27. Закон Архангельской области от 01.03.2006 № 159-9-ОЗ «Градостроительный кодекс Архангельской области» (с изменениями на 20.12.2018);

28. Местные нормативы градостроительного проектирования муниципального образования «Приморский муниципальный район» Архангельской области, утвержденные решением Совета депутатов МО «Приморский муниципальный район» от 26.10.2017 № 395;

29. Местные нормативы градостроительного проектирования муниципального образования «Лисестровское» Приморского района Архангельской области, утвержденные решением Совета депутатов МО «Приморский муниципальный район» от 26.10.2017 № 396;

30. Местные нормативы градостроительного проектирования муниципального образования «Город Новодвинск», утвержденные решением Городского Совета депутатов МО «Город Новодвинск» от 24.08.2017 № 184;

31. Схема территориального планирования Приморского муниципального района Архангельской области, утвержденная решением Собрания депутатов МО «Приморский муниципальный район» от 25.12.2014 №118;

32. Генеральный план муниципального образования «Город Новодвинск», утвержденный решением городского Совета депутатов от 08.05.2015 №101;

33. Правила землепользования и застройки муниципального образования «Город Новодвинск», утвержденные решением Городского Совета депутатов МО «Город Новодвинск» от 18.06.2014 №48 (с изменениями от 19.12.2018 №69);

34. Генеральный план муниципального образования «Лисестровское» Приморского муниципального района Архангельской области, утвержденный решением Совета депутатов муниципального образования «Лисестровское» от 10.09.2014 № 84, с изменениями, утвержденными решением Собрания депутатов МО «Приморский муниципальный район» от 21.09.2017 № 377;

35. Правила землепользования и застройки муниципального образования «Листровское» Приморского муниципального района Архангельской области, утвержденные решением Совета депутатов муниципального образования «Лисестровское» от 18.12.2014 №109, изменениями, утвержденными решением Собрания депутатов МО «Приморский муниципальный район» от 14.06.2018 № 483.

36. Действующие технические регламенты, санитарные нормы и правила, строительные нормы и правила, иные нормативные документы.

#### **11. Состав и порядок проведения (в случае необходимости) предпроектных научно-исследовательских работ и инженерных изысканий**

Материалы инженерно-геодезических и инженерно-геологических изысканий предоставляются Заказчиком. При проектировании могут быть использованы имеющиеся материалы инженерно-геологических изысканий.

#### **12. Порядок проведения согласования документации**

Проверка проекта межевания территории, предусматривающего размещение линейного объекта, осуществляется в порядке, установленном статьей 45 Градостроительного кодекса Российской Федерации.

Разработчик документации получает письменно

Проект межевания территории, подготовленный в целях размещения линейного объекта, до его утверждения направляются в порядке, установленном частью 12.7 статьи 45 Градостроительного кодекса Российской Федерации на согласование в муниципальные образования «Лисестровское», «Город Новодвинск», «Приморский муниципальный район», на территории которых планируется размещение линейного объекта.

Предметом согласования является соответствие планируемого размещения указанных объектов правилам землепользования и застройки в части соблюдения градостроительных регламентов (за исключением линейных объектов), установленных для территориальных зон, в границах которых планируется размещение указанных объектов, а также обеспечение сохранения фактических показателей обеспеченности территории объектами коммунальной, транспортной, социальной инфраструктур и фактических показателей территориальной доступности указанных объектов для населения.

Разработчик рассматривает и устраняет замечания, поступившие в ходе согласования проекта.

**13. Дополнительные требования для зон с особыми условиями использования территорий**

Проект межевания территории подготовить в соответствии с требованиями законодательства, в том числе природоохранного.

**14. Иные требования и условия**

14.1 Изменения в настоящее задание вносятся путем принятия соответствующего распоряжения министерства строительства и архитектуры Архангельской области.

14.2 Разработанная с использованием компьютерных технологий документация должна отвечать требованиям государственных стандартов и требованиям по формированию информационной системы обеспечения градостроительной деятельности.

**От исполнителя:**

Заместитель генерального директора  
по проектированию ООО «ЭкспертГаз»

« 29 » апреля 2019 г.

 Т. Н. Гольчанская

**От органов архитектуры и градостроительства**

Министр строительства и архитектуры,

Архангельской области

« 26 » апреля 2019 г.

 М. В. Яковлев





ПРАВИТЕЛЬСТВО АРХАНГЕЛЬСКОЙ ОБЛАСТИ

МИНИСТЕРСТВО СТРОИТЕЛЬСТВА  
И АРХИТЕКТУРЫ АРХАНГЕЛЬСКОЙ ОБЛАСТИ

## РАСПОРЯЖЕНИЕ

от 24 апреля 2018 г. № 26-р

г. Архангельск

**Об утверждении документации по планировке территории,  
предусматривающую размещение объекта регионального значения  
«Газопровод межпоселковый от ГРС «Новодвинск» до ОАО  
«Архангельский ЦБК» Архангельской области»**

В соответствии с частью 12.1 статьи 45 Градостроительного кодекса Российской Федерации, подпунктом 1 пункта 28 административного регламента предоставления государственной услуги по принятию решений об утверждении документации по планировке территории, предусматривающей размещение объектов регионального значения и иных объектов капитального строительства, размещение которых планируется на территориях двух и более муниципальных образований (муниципальных районов, городских округов) в границах Архангельской области (за исключением автомобильных дорог регионального или межмуниципального значения), на основании заявлений физических или юридических лиц, утвержденного постановлением Правительства Архангельской области от 18 октября 2016 года № 422-пп:

1. Утвердить прилагаемую документацию по планировке территории, предусматривающую размещение объекта регионального значения «Газопровод межпоселковый от ГРС «Новодвинск» до ОАО «Архангельский ЦБК» Архангельской области».

2. Настоящее распоряжение вступает в силу со дня его подписания.

Министр

М.В. Яковлев

## ИНФОРМАЦИЯ О ЛЕСНОМ УЧАСТКЕ

**1. Местоположение, границы и площадь проектируемого лесного участка.**

Субъект Российской Федерации	Архангельская область
Муниципальное образование	Приморский муниципальный район
Категория земель	Земли лесного фонда
Лесничество (лесопарк)	Архангельское
Участковое лесничество, участок	Новодвинское, участок ПХ «Трест № 4»
Целевое назначение лесов, категория защитных лесов	Защитные леса Ценные леса: нерестоохранные полосы лесов и запретные полосы лесов, расположенные вдоль водных объектов
Квартал (а)	24
Лесотаксационный выдел/ часть лесотаксационного выдела	части выделов 8, 9, 10, 11, 14, 22, 23, 24, 34, 35, 108, 114
Площадь проектируемого лесного участка, га	2,8149

Местоположение и границы лесного участка указаны на схеме расположения проектируемого лесного участка.

**2. Целевое назначение лесов.**

Согласно документам лесного планирования квартал №24 Новодвинского участкового лесничества (участок ПХ «Трест № 4»), в котором расположен проектируемый лесной участок, относится к защитным (ценным) лесам, категории защитных лесов:

- нерестоохранные полосы лесов – выделы 8, 10, 11, 14, 22, 24, 34, 35, 108, 114;
- запретные полосы лесов, расположенные вдоль водных объектов – выделы 9, 23.

**3. Количественные и качественные характеристики проектируемого лесного участка.**

Количественные и качественные характеристики проектируемого лесного участка составляются на основании данных государственного лесного реестра Архангельского лесничества и необходимости натурного обследования.

Таблица 1. Распределение земель

Общая площадь, га	в том числе									
	лесные земли					нелесные земли				
	занятые лесными насаждениями - всего	в том числе покрытые лесными культурами	лесные питомники, плантации	не занятые лесными насаждениями	итого	дороги	просеки	болота	другие	итого
1	2	3	4	5	6	7	8	9	10	11
<b>2,8149</b>	2,4507	-	-	0,1434	<b>2,5941</b>	-	-	-	0,2208	<b>0,2208</b>
<b>В том числе: нерестоохранные полосы лесов</b>										
<b>0,1574</b>	0,0140			0,1434	<b>0,1574</b>					
<b>запретные полосы лесов, расположенные вдоль водных объектов</b>										
<b>2,6575</b>	2,4367				<b>2,4367</b>				0,2208	<b>0,2208</b>



Таблица 2. Характеристика насаждений проектируемого лесного участка

Участковое лесничество/ урочище (при наличии)	№ квартала	№ выдела	Состав насаждения или характеристика лесного участка при отсутствии насаждения	Площадь (га)/запас древесины при наличии (куб. м)	в том числе по группам возраста древостоя (га/куб. м)га			
					Молодняки	Средне-возрастные	Приспевающие	Спелые и перестойные
Новодвинское, участок ПХ «Грест № 4»	24	8	7Е1С2Б	0,0760 / 8	-	-	-	0,0760 / 8
		9	Вырубка	0,1434 / 0	-	-	-	-
		10	4С2Е2Б2Ос	0,2824 / 48	-	0,2824 / 48	-	-
		11	7Е1С2Б	0,5793 / 81	-	-	-	0,5793 / 81
		14	5Е2С2Б1Ос	0,2319 / 23	-	0,2319 / 23	-	-
		22	8ИВ1Ос1Б	0,3102 / 31	-	0,3102 / 31	-	-
		23	10Ол сер	0,0140 / 0	-	-	-	0,0140 / 0
		24	10Ол сер	0,1446 / 4	-	-	-	0,1446 / 4
		34	7Е1С2Б	0,7633 / 69	-	-	-	0,7633 / 69
		35	Линия ЛЭП	0,1800 / 0	-	-	-	-
		108	7Е1С2Б	0,0490 / 5	-	-	-	0,0490 / 5
		114	Линия ЛЭП	0,0408 / 0	-	-	-	-
		Итого по лесным землям, занятым лесными насаждениями				<b>2,4507 / 269</b>	-	<b>0,8245 / 102</b>
Итого по лесным землям, не занятым лесными насаждениями				<b>0,1434 / 0</b>	-	-	-	-
Итого по нелесным землям				<b>0,2208 / 0</b>	-	-	-	-
ВСЕГО по лесному участку				<b>2,8149 / 269</b>	-	<b>0,8245 / 102</b>	-	<b>1,6262 / 167</b>

Таблица 3. Средние таксационные показатели насаждений проектируемого лесного участка

Целевое назначение лесов	Хозяйство, преобладающая порода	Состав насаждений	Возраст	Бонитет	Полнота	Средний запас древесины (куб. м/га)		
						средне-возрастные	приспевающие	спелые и перестойные
1	2	3	4	5	6	7	8	9
Защитные леса	Хвойное, Ель	6Е2С2Б+Ос	107	4,5	0,64	90	0	103
	Мягколиственное Ольха	5ОлЗИВ1Ос1Б	100	4,0	0,8	100	0	25

Таблица 4. Виды и объемы использования лесов на проектируемом лесном участке

Целевое назначение лесов	Хозяйство (хвойное, твердолиственное, мягколиственные)	Площадь (га)	Единица измерения	Объемы использования лесов (изъятия лесных ресурсов)
1	2	3	4	5
Вид использования лесов – строительство, реконструкция, эксплуатация линейных объектов				
Цель предоставления лесного участка – строительство линейного объекта: «Газопровод межпоселковый от ГРС «Новодвинск» до ОАО «Архангельский ЦБК» Архангельской области»				
Защитные леса	Хвойное	1,9819	куб.м.	234
	Мягколиственное	0,4688		35
	Лесные земли, не занятые лесными насаждениями	0,1434		0
	Нелесные земли	0,2208		0
<b>Итого:</b>		<b>2,8149</b>	куб.м.	<b>269</b>

#### 4. Виды разрешенного использования лесов на проектируемом лесном участке.

Лесохозяйственным регламентом Архангельского лесничества в квартале № 24 (участок ПХ «Трест № 4») Новодвинского участкового лесничества и соответственно в проектируемом лесном участке установлены виды использования лесов в соответствии со статьёй 25 Лесного кодекса РФ и допустимые в защитных лесах. Категория защитных лесов: ценные леса (нерестоохранные полосы лесов и запретные полосы лесов и леса расположенные вдоль водных объектов).

#### 5. Сведения об обременениях проектируемого лесного участка.

По данным государственного лесного реестра части выделов 8, 9, 10, 11, 14, 22, 23, 24, 34, 35, 108, 114 квартала № 24 (участок ПХ «Трест № 4») Новодвинского участкового лесничества Архангельского лесничества не имеют обременений.

#### 6. Сведения об ограничениях использования лесов.

С учетом целевого назначения и правового режима лесов, установленного лесным законодательством Российской Федерации, лесохозяйственным регламентом Архангельского лесничества предусмотрены следующие ограничения в использовании лесов в соответствии со ст.106 Лесного кодекса РФ и главой III (Ограничения использования лесов) лесохозяйственного регламента.

#### 7. Сведения о наличии зданий, сооружений, объектов, связанных с созданием лесной инфраструктуры и объектов, не связанных с созданием лесной инфраструктуры на проектируемом лесном участке.

Таблица 5

№ п/п	Участковое лесничество/участок	Номер квартала	Номер выдела	Площадь объекта (га)	Наименование объекта
1	2	3	4	5	6
1	Новодвинское/ПХ «Трест № 4»	24	35	0,1800	Линия ЛЭП
2	Новодвинское/ПХ «Трест № 4»	24	114	0,0408	Линия ЛЭП

#### 8. Сведения о наличии на проектируемом лесном участке особо защитных участков лесов, особо охраняемых природных территорий, зон с особыми условиями использования территорий.

Согласно данным государственного лесного реестра на проектируемом лесном участке отсутствуют особо защитные участки лесов (ОЗУ), особо охраняемые природные территории (ООПТ), зоны с особыми условиями использования территорий.


Таблица 6

№ п/п	Наименование участкового лесничества/урочища (при наличии)	Номер квартала	Номер выдела	Виды ОЗУ, наименование ООПТ, виды зон с особыми условиями использования территорий	Общая площадь, га
1	2	3	4	5	6
-	-	-	-	-	-

#### 9. Проектирование вида использования лесов лесного участка.

Согласно лесохозяйственному регламенту Архангельского лесничества квартал № 24 выделы 8, 9, 10, 11, 14, 22, 23, 24, 34, 35, 108, 114 Новодвинского участкового лесничества (участок ПХ «Трест № 4»), в границах которого расположен проектируемый лесной участок, относится к зоне планируемого освоения лесов для строительства, реконструкции, эксплуатации линейных объектов.


СОГЛАСОВАНО:

Лесничий Новодвинского  
участкового лесничества

(подпись)

А.А. Щербаков


(ФИО)

И.о. Директора  
ГКУ «Архангельское лесничество»

(подпись, печать)

Д.А. Варлачев


(ФИО)

Заместитель руководителя  
ТО МПР и ЛПК АО-  
Управление лесничествами,  
Архангельское обособленное  
подразделение

(подпись, печать)

А.В. Буланов

(ФИО)

Представитель  
ООО «Газпром межрегионгаз»  
(по доверенности 78 АБ 5591515  
от 01.10.2018)

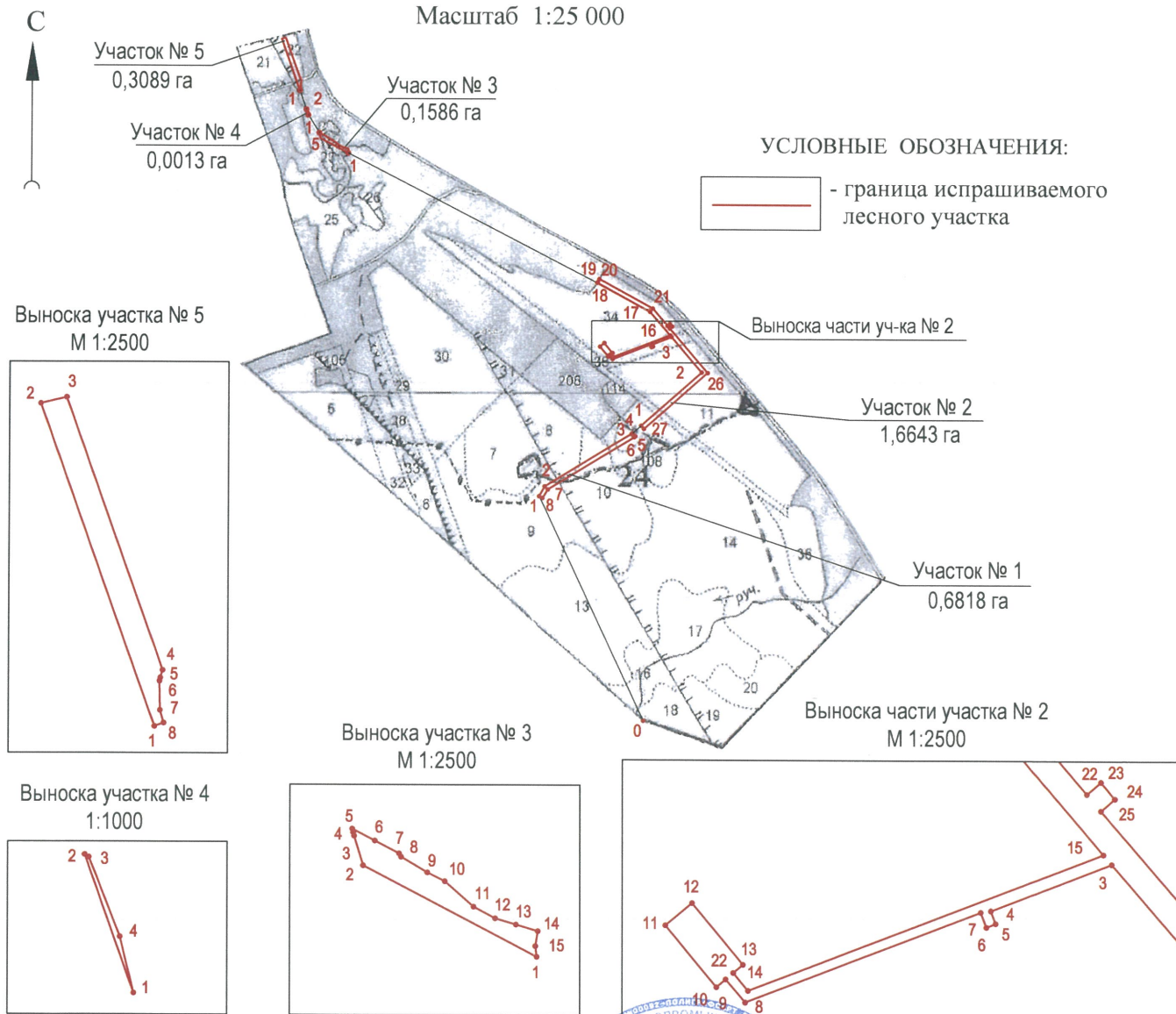
(подпись)

Т.Н. Гольчанская

(ФИО)

**СХЕМА РАСПОЛОЖЕНИЯ ПРОЕКТИРУЕМОГО ЛЕСНОГО УЧАСТКА**

Субъект Российской Федерации    Архангельская область  
 Муниципальное образование    Приморский муниципальный район  
 Категория земель    Земли лесного фонда  
 Лесничество (лесопарк)    Архангельское  
 Участковое лесничество    Новодвинское (участок «Трест № 4»)  
 Вид использования лесов    Строительство, реконструкция, эксплуатация линейных объектов  
 Цель предоставления лесного участка:    Строительство линейного объекта: «Газопровод межпоселковый от ГРС «Новодвинск» до ОАО «Архангельский ЦБК» Архангельской области»  
 Общая площадь участка:    2,8149 га  
 Особые отметки:    квартал 24 (части выделов 8, 9, 10, 11, 14, 22, 23, 24, 34, 35, 108, 114)  
 Масштаб 1:25 000



Лесничий Новодвинского  
участкового лесничества

И.о.Директора ГКУ "Архангельское лесничество"  
 Заместитель руководителя  
 ТО МПР и ЛПК АО-Управление лесничествами  
 Архангельское обособленное подразделения

Представитель ООО «Газпром межрегионгаз»  
 (по доверенности 78 АБ 5591515 от 01.10.2018)

А.А. Щербаков

Д.А. Варлачев

А.В. Буланов

Т.Н. Гольчанская



## Каталог координат

Номера характерных точек	Координаты в МСК-29 (зона 2)		Номера характерных точек	Координаты в МСК-29 (зона 2)	
	Х, м	У, м		Х, м	У, м
<b>КН 29:16:000000:4662(23)</b>			<b>КН 29:16:000000:4662(21)</b>		
<b>Участок № 1 (площадь - 0,6818 га)</b>			<b>Участок № 3 (площадь - 0,1586 га)</b>		
1	632031,19	2537347,94	1	633319,26	2536623,62
2	632068,05	2537368,93	2	633373,88	2536519,28
3	632266,93	2537697,41	3	633391,6	2536513,88
4	632269,69	2537700,57	4	633393,58	2536513,35
5	632257,75	2537711,22	5	633395,77	2536512,82
6	632253,97	2537706,89	6	633388,65	2536526,38
7	632056,52	2537380,82	7	633381,08	2536540,82
8	632024,16	2537360,41	8	633379,01	2536542,08
1	632031,19	2537347,94	9	633369,74	2536557,72
<b>Участок № 2 (площадь - 1,6643 га)</b>			10	633334,75	2536624,29
1	632297,61	2537732,52	11	633349,18	2536585,55
2	632498,34	2537962,27	12	633342,36	2536598,67
3	632631,55	2537846,92	13	633338,55	2536611,21
4	632603,42	2537773,50	14	633334,75	2536624,29
5	632595,72	2537776,42	15	633325,72	2536622,91
6	632593,55	2537770,83	1	633319,26	2536623,62
7	632602,52	2537767,42	<b>КН 29:16:000000:4662(25)</b>		
8	632548,05	2537625,12	<b>Участок № 4 (площадь - 0,0013 га)</b>		
9	632561,84	2537613,32	1	633462,49	2536471,75
10	632557,04	2537607,79	2	633483,26	2536464,32
11	632594,15	2537576,80	3	633482,86	2536464,99
12	632607,59	2537593,02	4	633470,93	2536469,66
13	632570,65	2537623,77	1	633462,49	2536471,75
14	632565,71	2537617,97	<b>Участок № 5 (площадь - 0,3089 га)</b>		
15	632555,13	2537626,92	1	633554,36	2536438,84
16	632637,44	2537841,82	2	633748,22	2536369,61
17	632725,87	2537765,24	3	633752,04	2536385,28
18	632840,74	2537553,68	4	633588,06	2536443,87
19	632843,30	2537555,99	5	633583,56	2536442,44
20	632854,58	2537561,70	6	633581,54	2536441,97
21	632738,54	2537775,42	7	633564,03	2536442,23
22	632673,60	2537831,63	8	633556,33	2536444,45
23	632680,99	2537840,31	1	633554,36	2536438,84
24	632670,87	2537848,80			
25	632663,62	2537840,28			
26	632496,72	2537984,74			
27	632285,67	2537743,18			
1	632297,61	2537732,52			

## Геоданные

Номера характерных точек	Румбы	Длина линий, м	Номера характерных точек	Румбы	Длина линий, м
Привязка участка № 1 к квартальному столбу (т.0)			Привязка т.1 участка № 3 к т.18 участка № 2		
0 - 1	СЗ: 25 ° 00 '	930,0	18 - 1	СЗ: 62 ° 46 '	1046
<b>Участок № 1 (площадь - 0,6818 га)</b>			<b>Участок № 3 (площадь - 0,1586 га)</b>		
1 - 2	СВ: 29 ° 40 '	42,4	1 - 2	СЗ: 62 ° 22 '	117,8
2 - 3	СВ: 58 ° 48 '	384,0	2 - 3	СЗ: 16 ° 57 '	18,5
3 - 4	СВ: 48 ° 52 '	4,2	3 - 4	СЗ: 14 ° 59 '	2,0
4 - 5	ЮВ: 41 ° 44 '	16,0	4 - 5	СЗ: 13 ° 36 '	2,3
5 - 6	ЮЗ: 48 ° 53 '	5,7	5 - 6	ЮВ: 62 ° 18 '	15,3
6 - 7	ЮЗ: 58 ° 48 '	381,2	6 - 7	ЮВ: 62 ° 20 '	16,3
7 - 8	ЮЗ: 32 ° 14 '	38,3	7 - 8	ЮВ: 31 ° 20 '	2,4
8 - 1	СЗ: 60 ° 35 '	14,3	8 - 9	ЮВ: 59 ° 21 '	18,2
Привязка т.1 участка № 2 к т.4 участка № 1			9 - 10	ЮВ: 63 ° 17 '	11,9
4 - 1	СВ: 48 ° 51 '	42,4	10 - 11	ЮВ: 48 ° 33 '	23,0
<b>Участок № 2 (площадь - 1,6643 га)</b>			11 - 12	ЮВ: 62 ° 32 '	14,8
1 - 2	СВ: 48 ° 51 '	305,1	12 - 13	ЮВ: 73 ° 06 '	13,1
2 - 3	СЗ: 40 ° 53 '	176,2	13 - 14	ЮВ: 73 ° 48 '	13,6
3 - 4	ЮЗ: 69 ° 2 '	78,6	14 - 15	ЮЗ: 8 ° 41 '	9,1
4 - 5	ЮВ: 20 ° 46 '	8,2	15 - 1	ЮВ: 6 ° 16 '	6,5
5 - 6	ЮЗ: 68 ° 47 '	6,0	Привязка т.1 участка № 4 к т.5 участка № 3		
6 - 7	СЗ: 20 ° 49 '	9,6	5 - 1	СЗ: 62 ° 46 '	78
7 - 8	ЮЗ: 69 ° 03 '	152,4	<b>Участок № 4 (площадь - 0,0013 га)</b>		
8 - 9	СЗ: 40 ° 33 '	18,1	1 - 2	СЗ: 19 ° 41 '	22,1
9 - 10	ЮЗ: 49 ° 03 '	7,3	2 - 3	ЮВ: 59 ° 10 '	0,8
10 - 11	СЗ: 39 ° 52 '	48,3	3 - 4	ЮВ: 21 ° 23 '	12,8
11 - 12	СВ: 50 ° 21 '	21,1	4 - 1	ЮВ: 13 ° 55 '	8,7
12 - 13	ЮВ: 39 ° 47 '	48,1	Привязка т.1 участка № 5 к т.2 участка № 4		
13 - 14	ЮЗ: 49 ° 35 '	7,6	2 - 1	СЗ: 31 ° 37 '	76
14 - 15	ЮВ: 40 ° 14 '	13,9	<b>Участок № 5 (площадь - 0,3089 га)</b>		
15 - 16	СВ: 69 ° 03 '	230,1	1 - 2	СЗ: 19 ° 39 '	205,9
16 - 17	СЗ: 40 ° 54 '	117,0	2 - 3	СВ: 76 ° 18 '	16,1
17 - 18	СЗ: 61 ° 30 '	240,7	3 - 4	ЮВ: 19 ° 40 '	174,1
18 - 19	СВ: 42 ° 04 '	3,4	4 - 5	ЮЗ: 17 ° 38 '	4,7
19 - 20	СВ: 26 ° 51 '	12,6	5 - 6	ЮЗ: 13 ° 06 '	2,1
20 - 21	ЮВ: 61 ° 30 '	243,2	6 - 7	ЮВ: 0 ° 51 '	17,5
21 - 22	ЮВ: 40 ° 53 '	85,9	7 - 8	ЮВ: 16 ° 05 '	8,0
22 - 23	СВ: 49 ° 35 '	11,4	8 - 1	ЮЗ: 70 ° 39 '	5,9
23 - 24	ЮВ: 39 ° 60 '	13,2			
24 - 25	ЮЗ: 49 ° 36 '	11,2			
25 - 26	ЮВ: 40 ° 53 '	220,7			
26 - 27	ЮЗ: 48 ° 51 '	320,8			
27 - 1	СЗ: 41 ° 46 '	16,0			

## Приложение Д



МУНИЦИПАЛЬНОЕ ОБРАЗОВАНИЕ  
«ГОРОД НОВОДВИНСК»  
АДМИНИСТРАЦИЯ  
МУНИЦИПАЛЬНОГО ОБРАЗОВАНИЯ  
«ГОРОД НОВОДВИНСК»  
КОМИТЕТ  
ПО УПРАВЛЕНИЮ МУНИЦИПАЛЬНЫМ  
ИМУЩЕСТВОМ  
И ЗЕМЕЛЬНЫМИ РЕСУРСАМИ

ул. Фронтовых бригад, д. 6, корп. 2,  
г. Новодвинск, Архангельская область, 164900  
тел. (81852) 5-12-55, факс (81852) 5-12-85  
E-mail: [admin@novadmin.ru](mailto:admin@novadmin.ru)

Заместителю генерального директора по  
проектированию общества с ограниченной  
ответственностью «Экспертгаз»

Т.Н. Гольчанской

д. 51Ф, ул. Магнитогорская,  
г. Санкт-Петербург,  
195027

29.04.2019 № 09/191  
на 1724 от 26.03.2019

Уважаемая Татьяна Николаевна!

В ответ на Ваше обращение сообщаю. Земельный участок с кадастровым номером 29:26:010401:28 будет снят с кадастрового учета в срок до 20.05.2019.

Председатель комитета

А.В. Заборская

Кремзер Ирина Эдуардовна  
(81852) 5-12-94

ООО «Экспертгаз»	
Вх. №	1308
от « 30 » 04	2019 г.

## АПЕЛЛЯЦИОННОЕ ОПРЕДЕЛЕНИЕ

## Приложение Е

Судебная коллегия по гражданским делам Архангельского областного суда в составе председательствующего Гаркавенко И.В., судей Мананниковой Т.А., Романовой Н.В., при секретаре Тыровой Н.А. рассмотрела в открытом судебном заседании в г. Архангельске гражданское дело по апелляционной жалобе администрации муниципального образования «Город Новодвинск» на решение Новодвинского городского суда Архангельской области от 13 июня 2018 года, которым с учетом определения об исправлении описки от 26 июля 2018 года постановлено:

«искковые требования администрации муниципального образования «Город Новодвинск» к Российской Федерации о признании права муниципальной собственности на земельный участок удовлетворить.

Признать за муниципальным образованием «Город Новодвинск» право муниципальной собственности на лесной участок в виде земельного участка с кадастровым номером 29:26:000000:1662.

Копию решения направить в трехдневный срок после вступления в законную силу в Управление Федеральной службы государственной регистрации, кадастра и картографии по Архангельской области и Ненецкому автономному округу.

Решение является основанием для внесения в Единый государственный реестр недвижимости соответствующих регистрационных записей».

Заслушав доклад судьи Романовой Н.В., судебная коллегия

установила:

администрация МО «Город Новодвинск» обратилась с иском к Российской Федерации в лице Межрегионального территориального управления Росимущества в Архангельской области, Министерства природных ресурсов и лесопромышленного комплекса Архангельской области, Департамента лесного хозяйства по Северо-Западному федеральному округу Федерального агентства лесного хозяйства о признании права муниципальной собственности на лесной (земельный) участок.

В обоснование заявленных требований указано на то, что решением малого совета Архангельского областного Совета народных депутатов от 6 мая 1993 года №96 из земель Приморского района изъяты и переданы в ведение Новодвинского городского Совета народных депутатов 870 га, в том числе земли Новодвинского лесничества Архангельского лесхоза, земли зверосовхоза Ширшинский, земли садоводческого товарищества «Лесовичок». В приложении к решению приведено описание городской черты г.Новодвинска, а также изложено заключение Комитета по земельным ресурсам и землеустройству

Архангельской области о поддержке решения Приморского малого Совета районного Совета народных депутатов о необходимости передачи соответствующих земель, так как они непосредственно граничат с землями г.Новодвинска и их целесообразно включить в городскую черту для использования в соответствии с потребностями города. Кроме того, решением Новодвинского городского суда Архангельской области от 18 ноября 2013 года также подтверждается, что земельный участок с кадастровым номером 29:26:000000:1662 относится к категории городских лесов. Во исполнение данного судебного постановления администрацией МО «Город Новодвинск» проведен комплекс мероприятий по лесоустройству, утвержден лесохозяйственный регламент городских лесов и приняты меры по оформлению права муниципальной собственности на соответствующий земельный участок. Вместе с тем 16 января 2018 года Управлением Росреестра по Архангельской области и Ненецкому автономному округу было отказано в проведении государственной регистрации права муниципальной собственности ввиду отсутствия правовых оснований для возникновения права муниципальной собственности ввиду соответствующего права на земли лесного фонда, находящиеся в федеральной собственности. Отсутствие государственной регистрации права ставит под сомнение его наличие у МО «Город Новодвинск» и не позволяет органам местного самоуправления осуществить в отношении участка полномочия, предусмотренные ст.84 Лесного кодекса Российской Федерации (далее – ЛК РФ), препятствует дальнейшему исполнению вступившего в законную силу решения Новодвинского городского суда Архангельской области от 18 ноября 2013 года.

Лица, участвующие в деле, надлежащим образом извещенные о дате, времени и месте рассмотрения настоящего спора, своих представителей для участия в судебном заседании не направили.

Межрегиональное территориальное управление Росимущества в Архангельской области, Министерство природных ресурсов и лесопромышленного комплекса Архангельской области в направленных письменных отзывах считают себя ненадлежащими ответчиками, по существу требований возражений не высказывают.

Суд постановил указанное решение, с которым не согласился представитель истца администрации МО «Город Новодвинск» - Головин О.В.

В апелляционной жалобе просит решение суда изменить, принять по делу новое решение, в котором разрешить вопрос о признании за истцом права муниципальной собственности на лесной участок с кадастровым номером 29:26:000000:1662. В обоснование доводов жалобы указал, что суд при принятии обжалуемого решения вышел за пределы заявленных требований, поскольку разрешил вопрос о признании права собственности на земельный участок, а не на лесной участок, как было заявлено в исковом заявлении.

Лица, участвующие в деле, надлежащим образом извещенные о времени и месте рассмотрения дела в апелляционном порядке, в судебное заседание суда апелляционной инстанции не явились. Судебная коллегия по гражданским делам, руководствуясь положениями ч.ч.3 и 4 ст.167, ч.1 ст.327 ГПК РФ, считает возможным рассмотреть дело в их отсутствие.



3

Изучив материалы дела, обсудив доводы апелляционной жалобы, проверив решение суда, судебная коллегия приходит к следующему.

Из материалов дела следует, что решением малого совета Архангельского областного Совета народных депутатов двадцать первого созыва от 6 мая 1993 года №96 из земель Приморского района изъяты и переданы в ведение Новодвинского городского Совета народных депутатов 870 га, в том числе земли Новодвинского лесничества Архангельского лесхоза 746 га (без изъятия из гослесфонда), земли зверосовхоза «Ширшинский» 15 га, земли садоводческого товарищества «Лесовичок» 109 га.

В приложении к решению приведено описание городской черты Новодвинска, а также изложено заключение комитета по земельным ресурсам и землеустройству Архангельской области о поддержке решения Приморского малого совета районного Совета народных депутатов о необходимости передачи соответствующих земель, так как они непосредственно граничат с землями города Новодвинска и их целесообразно включить в городскую черту для использования в соответствии с потребностями города.

Согласно письму Архангельского лесхоза от 9 августа 2004 года №517 в лесной фонд не входят леса, расположенные на землях городских поселений – городские леса, поэтому земли, изъятые из состава Новодвинского лесничества и включенные в городскую черту решением Малого совета от 6 мая 1993 года №96, на 1 января 1998 года исключены из земель лесного фонда, поскольку числились при лесоустройстве городскими лесами.

Вступившим в законную силу решением Новодвинского городского суда Архангельской области от 18 ноября 2013 года удовлетворены исковые требования Архангельского межрайонного природоохранного прокурора в интересах неопределенного круга лиц к администрации МО «Город Новодвинск» о возложении обязанности принять меры к соблюдению законодательства, направленного на рациональное использование, охрану, защиту и воспроизводство лесов: на администрацию МО «Город Новодвинск» возложена обязанность в срок до 1 декабря 2014 года провести лесоустройство. При этом судом установлено, что городские леса МО «Город Новодвинск» расположены около г.Новодвинска и имеют площадь 746 га. Администрацией МО «Город Новодвинск» лесоустройство не проведено, лесохозяйственный регламент не разработан, не оформлено право собственности, не установлены границы земельных участков, занятых лесами муниципального образования, на кадастровый учет земельные участки не поставлены.

Разрешая настоящий спор, суд первой инстанции, руководствуясь положениями ст. ст. 212 ГК РФ, 7, 5, 19, 70, 71, 85 ЗК РФ, 6, 7, 10, 84, 102 ЛК РФ пришел к выводу о наличии правовых оснований для удовлетворения заявленных исковых требований, поскольку земельный участок с кадастровым номером 29:26:000000:1662 расположен на землях населенных пунктов, а следовательно, в силу закона относится к муниципальной собственности МО «Город Новодвинск».

Судебная коллегия соглашается с указанными выводами суда первой инстанции, поскольку они основаны на всестороннем, полном, объективном и непосредственном исследовании имеющихся в деле доказательств.

4

В соответствии с ч. 1 ст. 327.1 ГПК РФ суд апелляционной инстанции рассматривает дело в пределах доводов, изложенных в апелляционной жалобе.

Вместе с тем довод апелляционной жалобы о том, что суд при принятии обжалуемого решения вышел за пределы заявленных требований, поскольку разрешил вопрос о признании права собственности на земельный участок, а не на лесной участок, как было заявлено в исковом заявлении, судебная коллегия полагает несостоятельным, кроме того, определением Новодвинского городского суда Архангельской области от 26 июля 2018 года допущенная судом ошибка была устранена.

С учетом изложенного судебная коллегия приходит к выводу, что оснований для отмены или изменения решения суда по доводам апелляционной жалобы не имеется.

Руководствуясь ст.328 ГПК РФ, судебная коллегия

определила:

решение Новодвинского городского суда Архангельской области от 13 июня 2018 года оставить без изменения, апелляционную жалобу администрации муниципального образования «Город Новодвинск» – без удовлетворения.

Председательствующий

И.В. Гаркавенко

Судьи

Т.А. Мананникова

Н.В. Романова

Апелляционное определение (постановление)  
вступило (о) в законную силу  
Подлинник судебного акта находится в  
протоколах Новодвинского городского суда  
Архангельской области в деле № 326/18  
Секретарь (Ф.И.О.) *Темцова М.Т.*  
Дата: 20.09.2018

«КОПИЯ ВЕРНА»  
подпись судьи *[подпись]*  
Секретарь Новодвинского городского суда  
*М.Т. Темцова*  
« 05.10.2018 (м.п. судьи, секретаря) 20 г.



## Приложение Ж

ПРАВИТЕЛЬСТВО АРХАНГЕЛЬСКОЙ ОБЛАСТИ

**МИНИСТЕРСТВО  
ПРИРОДНЫХ РЕСУРСОВ  
И ЛЕСОПРОМЫШЛЕННОГО КОМПЛЕКСА  
АРХАНГЕЛЬСКОЙ ОБЛАСТИ**

ул. Выучейкого, 18, г. Архангельск, 163000  
Тел. (8182) 20-77-76, факс (8182) 20-98-08  
E-mail: [lesdep@dvinaland.ru](mailto:lesdep@dvinaland.ru)

Заместителю генерального директора  
ООО «Экспертгаз»

Гольчанской Т.Н.

31 .08.2018 № 204-05/ 7231

На № 1506 от 27.08.2018

О предоставлении информации

Уважаемая Татьяна Николаевна!

Министерство рассмотрев Ваше письмо, сообщает следующее.

Земельный участок с кадастровым номером 29:26:000000:1662 не входит в состав земель лесного фонда.

В соответствии с данными государственного лесного реестра испрашиваемый участок это лес, расположенный на землях населенных пунктов.

Одновременно сообщаем, что в соответствии с письмом главы муниципального образования «Город Новодвинск» вопрос о праве собственности на данный участок рассматривается в суде.

В соответствии со статьей 84 Лесного кодекса Российской Федерации, владение, использование, распоряжение лесными участками, находящимися в муниципальной собственности, относится к полномочиям органов местного самоуправления. В связи с этим по поводу статуса данных участков необходимо обратиться в органы местного самоуправления.

Исполняющий обязанности министра

Л.А. Утюгов

Выписка из Единого государственного реестра недвижимости об объекте недвижимости  
**Сведения о характеристиках объекта недвижимости**

На основании запроса от 10.06.2019 г., поступившего на рассмотрение 10.06.2019 г., сообщаем, что согласно записям Единого государственного реестра недвижимости:

<b>Земельный участок</b>		
(вид объекта недвижимости)		
Лист № ____ Раздела 1	Всего листов раздела 1: ____	Всего листов выписки: ____
<b>10.06.2019 № 99/2019/266021752</b>		
Кадастровый номер:		<b>29:26:000000:1662</b>

Номер кадастрового квартала:	29:26:000000
Дата присвоения кадастрового номера:	31.10.2016
Ранее присвоенный государственный учетный номер:	данные отсутствуют
Адрес:	установлено относительно ориентира, расположенного за пределами участка. Почтовый адрес ориентира: Архангельская область, город Новодвинск
Площадь:	4650000 +/- 755 кв. м
Кадастровая стоимость, руб.:	1395000
Кадастровые номера расположенных в пределах земельного участка объектов недвижимости:	данные отсутствуют
Кадастровые номера объектов недвижимости, из которых образован объект недвижимости:	данные отсутствуют
Кадастровые номера образованных объектов недвижимости:	данные отсутствуют
Сведения о включении объекта недвижимости в состав предприятия как имущественного комплекса:	

Государственный регистратор	ФГИС ЕГРН
полное наименование должности	подпись
	инициалы, фамилия

М.П.

Выписка из Единого государственного реестра недвижимости об объекте недвижимости  
**Сведения о характеристиках объекта недвижимости**

(вид объекта недвижимости)		
Лист № _____	Раздела I: _____	Всего листов раздела I: _____
Всего листов выписки: _____		
10.06.2019 № 99/2019/266021752		
Кадастровый номер: 29:26:000000:1662		

Категория земель:	Земли населённых пунктов	
Виды разрешенного использования:	Для размещения защитных лесов	
Сведения о кадастровом инженере:	Чурбанов Андрей Игоревич №29-11-82	
Сведения о лесах, водных объектах и об иных природных объектах, расположенных в пределах земельного участка:	Лес ( Целевое назначение (категория) лесов: Защитные леса )	
Сведения о том, что земельный участок полностью или частично расположен в границах зоны с особыми условиями использования территории или территории объекта культурного наследия	данные отсутствуют	
Сведения о том, что земельный участок расположен в границах особой экономической зоны, территории опережающего социально-экономического развития, зоны территориального развития в Российской Федерации, игорной зоны:	данные отсутствуют	
Сведения о том, что земельный участок расположен в границах особо охраняемой природной территории, охотничьих угодий, лесничеств, лесопарков:	данные отсутствуют	
Сведения о результатах проведения государственного земельного надзора:	данные отсутствуют	
Сведения о расположении земельного участка в границах территории, в отношении которой утвержден проект межевания территории:	данные отсутствуют	

Государственный регистратор	ФГИС ЕГРН
полное наименование должности	подпись
	инициалы, фамилия

М.П.

Выписка из Единого государственного реестра недвижимости об объекте недвижимости  
**Сведения о характеристиках объекта недвижимости**

<b>Земельный участок</b>	
(вид объекта недвижимости)	
Лист № <u>    </u> Раздела <u>1</u>	Всего листов раздела <u>1</u> : <u>    </u> Всего листов выписки: <u>    </u>
<b>10.06.2019 № 99/2019/266021752</b>	
Кадастровый номер: <b>29:26:000000:1662</b>	

Условный номер земельного участка:	данные отсутствуют
Сведения о принятии акта и (или) заключения договора, предусматривающих предоставление в соответствии с земельным законодательством исполнительным органом государственной власти или органом местного самоуправления находящегося в государственной или муниципальной собственности земельного участка для строительства наемного дома социального использования или наемного дома коммерческого использования:	данные отсутствуют
Сведения о том, что земельный участок или земельные участки образованы на основании решения об изъятии земельного участка и (или) расположенного на нем объекта недвижимости для государственных или муниципальных нужд:	данные отсутствуют
Сведения о том, что земельный участок образован из земель или земельного участка, государственная собственность на которые не разграничена:	данные отсутствуют
Сведения о наличии земельного спора о местоположении границ земельных участков:	данные отсутствуют
Статус записи об объекте недвижимости:	Сведения об объекте недвижимости имеют статус "актуальные"
Особые отметки:	Сведения о категории земель, видах разрешенного использования имеют статус «Актуальные незасвидетельствованные». Право (ограничение права, обременение объекта недвижимости) зарегистрировано на данный объект недвижимости с категорией земель «Земли лесного фонда», видами разрешенного использования отсутствуют. Сведения необходимые для заполнения раздела 2 отсутствуют. Сведения необходимые для заполнения раздела 3.1 отсутствуют. Сведения необходимые для заполнения раздела 4 отсутствуют.
Получатель выписки:	Шубина Ольга Михайловна

Государственный регистратор	ФГИС ЕГРН
полное наименование должности	подпись инициалы, фамилия

М.П.

Выписка из Единого государственного реестра недвижимости об объекте недвижимости  
**Сведения о зарегистрированных правах**

<b>Земельный участок</b>		(вид объекта недвижимости)	
Лист № <u>    </u> Раздела <u>2</u>	Всего листов раздела <u>2</u> : <u>    </u>	Всего разделов: <u>    </u>	Всего листов выписки: <u>    </u>
<b>10.06.2019 № 99/2019/266021752</b>		<b>29:26:000000:1662</b>	
Кадастровый номер: <b>29:26:000000:1662</b>			
1.	Правообладатель (правообладатели):	1.1. Муниципальное образование "Город Новодвинск"	
2.	Вид, номер и дата государственной регистрации права:	2.1. Собственность, № 29:26:000000:1662-29/008/2019-1 от 27.05.2019 г.	
3.	Ограничение прав и обременение объекта недвижимости:	данные отсутствуют	
4.	Договоры участия в долевом строительстве:		
5.	Заявленные в судебном порядке права требования:		
6.	Сведения о возращении в отношении зарегистрированного права:		
7.	Сведения о наличии решения об изъятии объекта недвижимости для государственных и муниципальных нужд:		
8.	Сведения о невозможности государственной регистрации без личного участия правообладателя или его законного представителя:		
9.	Приоритизация и сведения о наличии поступивших, но не рассмотренных заявлений о проведении государственной регистрации права (перехода, прекращения права), ограничения права или обременения объекта недвижимости, сделки в отношении объекта недвижимости:		
10.	Сведения об осуществлении государственной регистрации сделки, права, ограничения права без необходимого в силу закона согласия третьего лица, органа:		
11.	Сведения о невозможности государственной регистрации перехода, прекращения, ограничения права на земельный участок из земель сельскохозяйственного назначения:		

Государственный регистратор	ФГИС ЕГРН
полное наименование должности	инициалы, фамилия

М.П.

## Приложение К



78 А Б 5591515

## ДОВЕРЕННОСТЬ

Российская Федерация, город Санкт-Петербург.  
Первого октября две тысячи восемнадцатого года.

Общество с ограниченной ответственностью «Газпром межрегионгаз», (далее именуемое – «Общество»), ИНН 5003021311, место нахождения: г. Санкт-Петербург, зарегистрированное 27 декабря 1996 года Московской областной регистрационной палатой за № 4777, ОГРН 1025000653930, Свидетельство о внесении записи в ЕГРЮЛ о юридическом лице, зарегистрированном до 01 июля 2002 года выдано 18 октября 2002 года, в лице представителя Общества с ограниченной ответственностью «Газпром инвестгазификация», (ООО «Газпром инвестгазификация»), ИНН 7810170130, КПП 783801001, юридический адрес: РФ, г. Санкт-Петербург, ул. Галерная, д. 20-22, лит. А, зарегистрированного Решением Регистрационной палаты Санкт-Петербурга за №159166 от 17 августа 1999 года, Свидетельство № 92753 о государственной регистрации выданное Регистрационной палатой Санкт-Петербурга на бланке 069589, ОГРН 1027804855935, Свидетельство о внесении записи в ЕГРЮЛ о юридическом лице, зарегистрированном до 01 июля 2002 года на бланке серии 78 № 002282994, выдано 19 сентября 2002 года Инспекцией Министерства Российской Федерации по налогам и сборам по Московскому району Санкт-Петербурга, в лице генерального директора **Звягина Владимира Викторовича**, гражданство РФ, пол: мужской, место рождения: гор. Ташкент Узбекистан, 14 января 1981 года рождения, место постоянного жительства или преимущественного пребывания: город Санкт-Петербург, Новоколомяжский проспект, дом 21, квартира 20, паспорт 40 02 957608, выдан 35 отделом милиции Приморского района Санкт-Петербурга 05 сентября 2002 года, код подразделения 782-035, действующего на основании Устава и Протокола № 22/18 заседания Совета директоров ООО «Газпром инвестгазификация» от 18 мая 2018 года, действующего на основании доверенности, выданной 05 июня 2018 года от имени Общества с ограниченной ответственностью «Газпром межрегионгаз» его генеральным директором **Селезевым Кириллом Геннадьевичем**, удостоверяемой 05 июня 2018 года **Маретиным Егором Юрьевичем**, нотариусом нотариального округа Санкт-Петербурга, на бланках 78 АБ 5192059, 78 АБ 5192060, 78 АБ 4756736, 78 АБ 4756737, по реестру за № 78/162-н/78-2018-7-301,

настоящей доверенностью уполномочивает в порядке передоверия **Комиссарова Алексея Анатольевича**, зарегистрированного: город Санкт-Петербург, проспект Новочеркасский, дом 39, корпус 1, квартира 14, паспорт 40 09 849779, выдан ТП №36 отдела УФМС России по Санкт-Петербургу и Ленинградской обл. в Красногвардейском р-не гор. Санкт-Петербурга 02 ноября 2009 года, код подразделения 780-036; **Гольчанскую Татьяну Николаевну**, зарегистрированную: город Санкт-Петербург, проспект Маршала Жукова, дом 68, корпус 3, квартира 15, паспорт 52 01 638008, выдан Первомайским УВД Советского административного округа гор. Омска 11 сентября 2001 года, код подразделения 552-004; **Загребнева Сергея Александровича**, зарегистрированного: Московская область, город Апрелевка, улица 2-я Боровская, дом 11, паспорт 46 16 157451, выдан ТП №2 ОУФМС России по Московской области по Наро-Фоминскому району 27 июня 2016 года, код подразделения 500-092; **Казакова Евгения Владимировича**, зарегистрированного: город Санкт-Петербург, Кадетская линия В.О., дом 1, корпус 3, квартира 15, паспорт 40 07 084028, выдан 42 отделом милиции Красносельского района Санкт-Петербурга 22 декабря 2006 года, код подразделения 782-042; **Носкова Александра Анатольевича**, зарегистрированного: Ленинградская область, деревня Кудрово, проспект Европейский, дом 5, квартира 466, паспорт 65 06 942706, выдан Управлением внутренних дел Кировского района города Екатеринбурга 08 ноября 2006 года, код подразделения 662-002; **Жукова Романа Владимировича**, зарегистрированного: город Санкт-Петербург, 1-й Рабфаковский переулок, дом 3, квартира 310, паспорт 07 04 106701, выдан отделом внутренних дел Ленинского района гор. Ставрополя 26 декабря 2003 года, код подразделения 262-033; **Синягину Марию Викторовну**, зарегистрированную: город Санкт-Петербург, улица Будапештская, дом 35, корпус 1, квартира 4, паспорт 40 13 907788, выдан ТП № 73 отдела УФМС России по Санкт-Петербургу и Ленинградской обл. в Фрунзенском р-не г. Санкт-Петербурга 04 января 2014 года, код подразделения 780-073; **Соколова Артёма Андреевича**, зарегистрированного: город Санкт-Петербург, улица Шостаковича, дом 1/9, квартира 218, паспорт 40 02 156677, выдан 63 отделом милиции Калининского района Санкт-Петербурга 27 марта 2002 года, код подразделения 782-063, каждого в отдельности,

1. В рамках договоров, заключенных между Обществом и ООО «Газпром инвестгазификация»: № 6-470/13 от 21.10.2013 года, № 6-678/14 от 26.11.2014 года, № 6-178/15 от 23.03.2015 года, № 6-126/16 от 14.03.2016 года, № 6-956/16 от 08.11.2016 года, № 6-923/17 от 15.09.2017 года (далее – Договоры), от имени Общества:

1.1. представлять его интересы:

- во всех муниципальных, государственных, негосударственных учреждениях, организациях, предприятиях независимо от формы собственности, и иных органах, учреждениях Российской Федерации, органах государственной власти и местного самоуправления, в том числе в ФАУ «Главгосэкспертиза России», его филиалах и территориальных органах, в управлениях Федеральной службы государственной регистрации, кадастра и картографии, ФГУП «Ростехинвентаризация - Федеральное БТИ» и его региональных филиалах (отделениях), филиалах ФГБУ «Федеральная кадастровая палата Федеральной службы государственной регистрации, кадастра и картографии», в Федеральной службе по экологическому, технологическому и атомному надзору и ее территориальных органах, Федеральной службе по надзору в сфере связи, информационных технологий и массовых коммуникаций (Роскомнадзор), в Федеральном агентстве по рыболовству и его территориальных подразделениях, а также в отношениях с физическими лицами по вопросам, касающимся исполнения обязательств по Договорам;

- в ФГУП «Главный радиочастотный центр» (далее – ФГУП «ГРЧЦ») и его территориальных подразделениях, в том числе при присвоении (назначении) радиочастот или радиочастотных каналов, внесении платы за использование радиочастотного спектра, регистрации радиоэлектронных средств и высокочастотных устройств, с правом подписания радиочастотных заявок к договору, заключенному с ФГУП «ГРЧЦ», получении оформленных на Общество результатов проведения расчетов электромагнитной совместимости (далее – «ЭМС») заявленных радиоэлектронных средств, заключений экспертизы ЭМС и других документов;
- совершать иные необходимые действия, касающиеся выполнения настоящего поручения;

1.2. Заключать, подписывать и исполнять:

- договоры аренды земельных и/или лесных участков, необходимых для строительства объектов капитального строительства (далее – Земельные участки), создаваемых в результате реализации инвестиционных проектов, указанных в Договорах (далее – Объекты);
- дополнительные соглашения, соглашения о расторжении, приложения, протоколы к договорам, указанным в настоящем пункте;

**1.3. С предварительного письменного согласия Общества подписывать, заключать и исполнять:**

- договоры (соглашения) об установлении сервитута, соглашения, предусматривающие размер платы за установление сервитута;
- договоры оказания услуг по проведению государственной/негосударственной экспертизы проектной документации и (или) результатов инженерных изысканий;
- договоры подряда на выполнение кадастровых работ, работ по землеустройству;
- договоры (соглашения) об определении размера убытков, в том числе упущенной выгоды;
- договоры на разработку и выдачу технических условий (для проектирования);
- договоры о составлении проектов освоения лесов;
- договоры на выполнение работ по искусственному воспроизводству водных биологических ресурсов;
- соглашения с владельцами автомобильных дорог, предусматривающие условия размещения инженерных коммуникаций в полосе отвода и придорожных полосах федеральных, региональных и межмуниципальных автомобильных дорог общего пользования;
- договоры (соглашения) с открытым акционерным обществом «Российские железные дороги»;
- договоры об осуществлении технологического присоединения Объектов к объектам электросетевого хозяйства/электрическим сетям;
- договоры оказания услуг по передаче электрической энергии;
- дополнительные соглашения, соглашения о расторжении, приложения, протоколы к договорам (соглашениям), указанным в настоящем пункте;

**1.4. Подписывать:**

- акты, справки и иные необходимые документы к договорам (соглашениям), указанным в пунктах 1.2., 1.3., настоящей доверенности, в том числе акты о приёмке выполненных работ, оказанных услуг, сметы, расчеты, счета, счета-фактуры, отчетную и иную сопутствующую документацию к действующим договорам (соглашениям), связанным с проектированием Объектов, в том числе заверять копии счетов, счетов-фактур, актов выполненных работ (оказанных услуг); заявления, письма, запросы, ходатайства и прочие документы для оформления градостроительных планов Земельных участков и получение технических условий на присоединение к инженерным сетям; и прочих документов;

**1.5. Совершать действия по/при:**

- сбору исходных данных;
- получению заключений о наличии полезных ископаемых в недрах под Земельными участками;
- получению разрешений на примыкание временных дорог к существующим автодорогам;
- разработке проектной документации;
- проведении работ по землеустройству и кадастровых работ;
- оформлению прав Общества на Земельные участки, в том числе по предоставлению и возврату Земельных участков, переводу их из одной категории в другую, постановке их на государственный кадастровый учет;
- государственной регистрации договоров аренды Земельных участков, соглашений о внесении изменений и дополнений в них;
- государственной регистрации сервитута, в том числе его прекращения;
- внесению необходимых сведений в Единый государственный реестр недвижимости (ЕГРН), получение выписок из ЕГРН;
- разработке проектов освоения лесов, проведению государственной или муниципальной экспертизы проектов освоения лесов, с правом получения заключения экспертизы;
- проведении государственной/негосударственной экспертизы проектной документации и (или) результатов инженерных изысканий, получению положительного заключения государственной/негосударственной экспертизы;

В рамках настоящей доверенности вправе подписывать, подавать, получать и согласовывать все необходимые документы, в том числе письма, запросы, заявления, заявки, обращения, справки, технические планы, выписки, в том числе выписки из ЕГРН, заключения, в том числе заключения экспертизы, расписываться, а также совершать иные необходимые действия, связанные с выполнением поручений и осуществлением полномочий, предоставленных настоящей доверенностью.

Помимо договоров (соглашений), прямо указанных в настоящей доверенности, право заключать иные договоры (соглашения) не предоставляется.

Доверенность выдана сроком **по пятое июня две тысячи двадцать первого года.**

Доверенность выдана **без права передоверия.**

Я, генеральный директор Общества с ограниченной ответственностью «Газпром инвестгазификация» гр. Звягин Владимир Викторович, действующий как представитель Общества с ограниченной ответственностью «Газпром межрегионгаз», по вышеуказанной доверенности, гарантирую, что доверенность, на основании которой я действую, не прекращена обстоятельствами, предусмотренными ч.1 ст.188 ГК РФ, подтверждаю, что доверитель настоящую доверенность не отменял.

представитель

*Звягин Владимир Викторович*

*ВВЗ*

Российская Федерация, город Санкт-Петербург.

Первого октября две тысячи восемнадцатого года.

Настоящая доверенность удостоверена мной, Шараевым Иваном Андреевичем, временно исполняющим обязанности нотариуса нотариального округа Санкт-Петербург Крошкиной Натальи Владимировны.

Содержание доверенности соответствует волеизъявлению лица, выдавшего доверенность.

Доверенность подписана в моем присутствии.

Личность подписавшего доверенность установлена, его дееспособность проверена.

Правоспособность юридического лица и полномочия его представителя проверены.

Зарегистрировано в реестре: № 78/178-н/78-2018-9-998.

Взыскано по тарифу: 300 руб. 00 коп.

Уплачено за оказание услуг правового и технического характера: 900 руб. 00 коп.



Удостоверено в месте нахождения: город Санкт-Петербург, Большой Сапфирский проспект, дом 28.



*И.А. Шараев*



**СОГЛАСОВАНИЕ ПРОЕКТА МЕЖЕВАНИЯ ТЕРРИТОРИИ**  
**378-01-365/15-29/641-1-ПМТ-МО.ТЧ**

Инв. № подл.	Взам. инв. №	Подп. и дата	378-01-365/15-29/641-1-ПМТ-МО.ТЧ						Стадия	Лист	Листов
			Изм.	Кол.уч	Лист	№ док.	Подп.	Дата	П	1	1
			Разработал	Голубева			08.19	Приложения  ООО «ЭкспертГаз» г. Санкт-Петербург			

## Приложение Л



ПРАВИТЕЛЬСТВО АРХАНГЕЛЬСКОЙ ОБЛАСТИ

**МИНИСТЕРСТВО  
ПРИРОДНЫХ РЕСУРСОВ  
И ЛЕСОПРОМЫШЛЕННОГО КОМПЛЕКСА  
АРХАНГЕЛЬСКОЙ ОБЛАСТИ**

ул. Выучейкого, 18, г. Архангельск, 163000  
Тел. (8182) 20-77-76, факс (8182) 20-98-08  
E-mail: [lesdep@dvinaland.ru](mailto:lesdep@dvinaland.ru)

Заместителю генерального  
директора по проектированию  
ООО «ЭкспертГаз»

Гольчанской Т.Н.

05.07 2019 № 204-05/ 6213

На № 2777 от 20.05.2019

О рассмотрении документов

Уважаемая Татьяна Николаевна!

Министерство природных ресурсов и лесопромышленного комплекса Архангельской области, рассмотрев проект внесения изменений в документацию по планировке территории в целях размещения линейного объекта «Газопровод межпоселковый от ГРС «Новодвинск» до ОАО «Архангельский ЦБК» Архангельской области», в рамках переданных полномочий согласовывает его в представленном виде.

Исполняющий обязанности министра

Л.А. Утюгов

Пугина Юлия Викторовна  
(8182) 206595

ООО «ЭкспертГаз»	
Вх. №	<u>1975</u>
от «	<u>08</u> <u>07</u> 20 <u>19</u> г.

## Приложение М

**АДМИНИСТРАЦИЯ  
МУНИЦИПАЛЬНОГО ОБРАЗОВАНИЯ  
«ЛИСЕСТРОВСКОЕ»**

163038, Архангельская область,  
Приморский район, деревня Окулово, д. 1  
тел/факс (8182) 29-55-50  
e-mail: [Lisestrovskoe@yandex.ru](mailto:Lisestrovskoe@yandex.ru)  
<http://lisestrovskoe.ru/>  
№ 525 от 05 июня 2019 года  
На № 2775 от 20.05.2019

ООО «ЭкспертГаз»

195027, г. Санкт-Петербург,  
ул. Магнитогорская, д. 51Ф

Администрация муниципального образования «Лисестровское» согласовывает изменения в документации по планировке территории в целях размещения линейного объекта регионального значения «Газопровод межпоселковый от ГРС «Новодвинск» до ОАО «Архангельский ЦБК» Архангельской области» в части прохождения по территории муниципального образования «Лисестровское» согласно предоставленной документации.

И.о. Главы муниципального образования



Л.В. Подьячева

Гладкая Диана Николаевна  
(8182) 29-55-52

ООО «ЭкспертГаз»  
Вх. № 1675  
от «05» 06 20 19г.

## Приложение Н



МУНИЦИПАЛЬНОЕ ОБРАЗОВАНИЕ  
«ГОРОД НОВОДВИНСК»

ГЛАВА  
МУНИЦИПАЛЬНОГО ОБРАЗОВАНИЯ  
«ГОРОД НОВОДВИНСК»

ул. Фронтовых бригад, д. 6, корп. 1,  
г. Новодвинск,  
Архангельская область, 164900  
тел. (81852) 5-12-88, факс (81852) 5-12-85  
E-mail: [admin@novadmin.ru](mailto:admin@novadmin.ru)  
ОКПО 01511010, ОГРН 1022901005764  
ИНН/КПП 2903001697/290301001

ООО «ЭкспертГАЗ»

195027, Санкт-Петербург,  
Магнитогорская ул., д. 51Ф

14.06.2019 № 02/303

на № 2776 от 20.05.2019

О согласовании ПМТ


По результатам рассмотрения проекта межевания территории в целях размещения линейного объекта «Газопровод межпоселковый от ГРС «Новодвинск» до ОАО «Архангельский ЦБК» Архангельской области» администрация муниципального образования «Город Новодвинск» согласовывает указанный проект.

Дополнительно обращаем Ваше внимание, что представленный Вами графический материал трассы проектируемого газопровода удовлетворяет требованиям размещения объекта «Строительство объездной дороги Архангельск-Холмогоры со строительством проезда от улицы Южной до объездной дороги»: трасса проектируемого подземного газопровода расположена за границей полосы отвода автодороги, в местах пересечения газопровода с автодорогой прокладка осуществляется в защитном стальном футляре (глубина заложения от 1,7 м до 2,7 м от отметки поверхности земли до верха трубопровода за пределами насыпи дороги), место размещения ГРП предусмотрено за пределами полосы отвода автодороги на расстоянии не менее 8 м от границы полосы отвода.

Глава муниципального образования  
«Город Новодвинск»

С.Ф. Андреев

Некпелова Светлана Васильевна  
(81852)5-12-72



## Приложение П



**АДМИНИСТРАЦИЯ  
МУНИЦИПАЛЬНОГО ОБРАЗОВАНИЯ  
“ПРИМОРСКИЙ  
МУНИЦИПАЛЬНЫЙ РАЙОН”**

пр. Ломоносова, 30,  
163002 г. Архангельск,  
тел./факс: 68-20-19  
www.primadm.ru

ООО «ЭкспертГаз»

195027, Санкт-Петербург,  
ул. Магнитогорская, д. 51Ф

от 20 июня 2019 года № 01-14/765  
на № 2774 от 20.05.2019

Администрация муниципального образования «Приморский муниципальный район» в ответ на обращение от 20.05.2019 за № 2774 согласовывает изменения в документацию по планировке территории в целях размещения линейного объекта «Газопровод межпоселковый от ГРС «Новодвинск» до ОАО «Архангельский ЦБК» Архангельской области».

Заместитель главы местной администрации  
по градостроительной деятельности,  
председатель КУМИ и ЗО

А. В. Колесников

Ершова Анастасия Викторовна,  
(8182) 682520

ООО «ЭкспертГаз»	
Вх. №	1881
от «27» 06	20 19г.

## Приложение Р



Министерство транспорта Архангельской области

**Государственное казенное учреждение  
Архангельской области  
«Дорожное агентство «Архангельскавтодор»  
(ГКУ Архангельской области  
«Дорожное агентство «Архангельскавтодор»)**

ул. Комсомольская, д. 38, корп. 1  
г. Архангельск, 163072  
тел. (8182) 20-64-55, факс (8182) 24-20-46  
e-mail: info@adog.ru

Заместителю генерального директора по  
проектированию ООО "ЭкспертГаз"

Т.Н. Гольчанской

от 13.07.2019 № 3839/09

На № 3755 от 09.07.2019

О согласовании документации

Уважаемая Татьяна Николаевна!

В ответ на Ваш запрос о согласовании проекта межевания территории объекта "Газопровод межпоселковый от ГРС "Новодвинск" до ОАО "Архангельский ЦБК" Архангельской области", с учетом информации, изложенной в письме ООО "Газпром газораспределение Архангельск" от 08.08.2019 №АЛ-24-01/4239, ГКУ Архангельской области "Дорожное агентство "Архангельскавтодор" согласовывает представленные в электронном виде материалы по внесению изменений в документацию по планировке территории в целях размещения линейного объекта "Газопровод межпоселковый от ГРС "Новодвинск" до ОАО "Архангельский ЦБК" Архангельской области".

Заместитель директора

А.Н. Романов

Цирульникова Юлия Сергеевна  
(8182) 45-42-87

