



ОБЩЕСТВО С ОГРАНИЧЕННОЙ ОТВЕТСТВЕННОСТЬЮ

*Внесение изменений в документацию по планировке территории
в целях размещения линейного объекта
«Газопровод межпоселковый от ГРС «Новодвинск»
до ОАО «Архангельский ЦБК» Архангельской области»*

Основная часть проекта межевания территории

378-01-365/15-29/641-1-ПМТ-ОЧ

Том 3

Общество с ограниченной ответственностью
« Э К С П Е Р Т Г А З »

Шифр: 378-01-365/15-29/641-1-ПМТ

Инвестор: ООО «Газпром межрегионгаз»

Заказчик: ООО «Газпром инвестгазификация»

Регистрационный номер: СРО «Инженер-Проектировщик» № 252 от 17.02.2014

*Внесение изменений в документацию по планировке территории
в целях размещения линейного объекта
«Газопровод межпоселковый от ГРС «Новодвинск»
до ОАО «Архангельский ЦБК» Архангельской области»*

Основная часть проекта межевания территории

378-01-365/15-29/641-1-ПМТ-ОЧ

Том 3

Главный инженер



Главный инженер проекта





Р. В. Жуков

Т.Н. Гольчанская



Номер тома	Обозначение	Наименование	Примечание
Внесение изменений в документацию по планировке территории в целях размещения линейного объекта «Газопровод межпоселковый от ГРС «Новодвинск» до ОАО «Архангельский ЦБК» Архангельской области»			
3	378-01-365/15-29/641-1-ПМТ-ОЧ	Основная часть проекта межевания территории	
4	378-01-365/15-29/641-1-ПМТ-МО	Материалы по обоснованию проекта межевания территории	

Изм.	Колуч	Лист	№ док.	Подп.	Дата	Взам. инв. №	Подп. и дата	Инва. № подл.	378-01-365/15-29/641-1-ПМТ.СП		
									Стадия	Лист	Листов
Разработал		Голубева			08.19				П	1	1
									Состав проекта		
									 ООО «ЭкспертГаз» г. Санкт-Петербург		

Обозначение	Наименование	Примечание
378-01-365/15-29/641-1-СП	Состав проекта	с. 3
378-01-365/15-29/641-1-ПМТ.С	Содержание тома	с. 4
378-01-365/15-29/641-1-ПМТ-ОЧ.ГЧ	Графическая часть	с. 5
378-01-365/15-29/641-1-ПМТ-ОЧ.ГЧ	Текстовая часть	с. 30



Инв. № подл.	Взам. инв. №	Подп. и дата	378-01-365/15-29/641-1-ПМТ-ОЧ.С						Стадия	Лист	Листов
			Изм.	Колуч	Лист	№ док.	Подп.	Дата			
			Разработал	Голубева		08.19	Содержание тома	П	1	1	
								 ООО «ЭкспертГаз» г. Санкт-Петербург			

ГРАФИЧЕСКАЯ ЧАСТЬ
378-01-365/15-29/641-1-ПМТ-ОЧ.ГЧ

Инв. № подл.	Взам. инв. №					Подп. и дата			
	378-01-365/15-29/641-1-ПМТ-ОЧ.ГЧ								
	Изм.	Кол.уч	Лист	№ док.	Подп.	Дата			
	Разработал	Голубева				08.19			
Графическая часть							Стадия	Лист	Листов
							П	1	1
							 ООО «ЭкспертГаз» г. Санкт-Петербург		

Содержание

№ пункта	Наименование	Стр.
1	Чертеж межевания территории	7

Изм.	Колуч	Лист	№ док.	Подп.	Дата	378-01-365/15-29/641-1-ПМТ-ОЧ.ГЧ.С			
									Изм.
Разработал	Голубева		08.19	Графическая часть. Содержание			П	1	1
						 ООО «ЭкспертГаз» г. Санкт-Петербург			

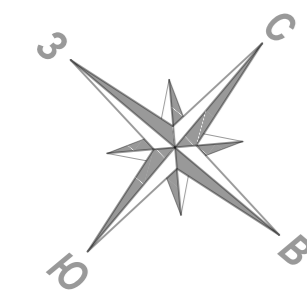
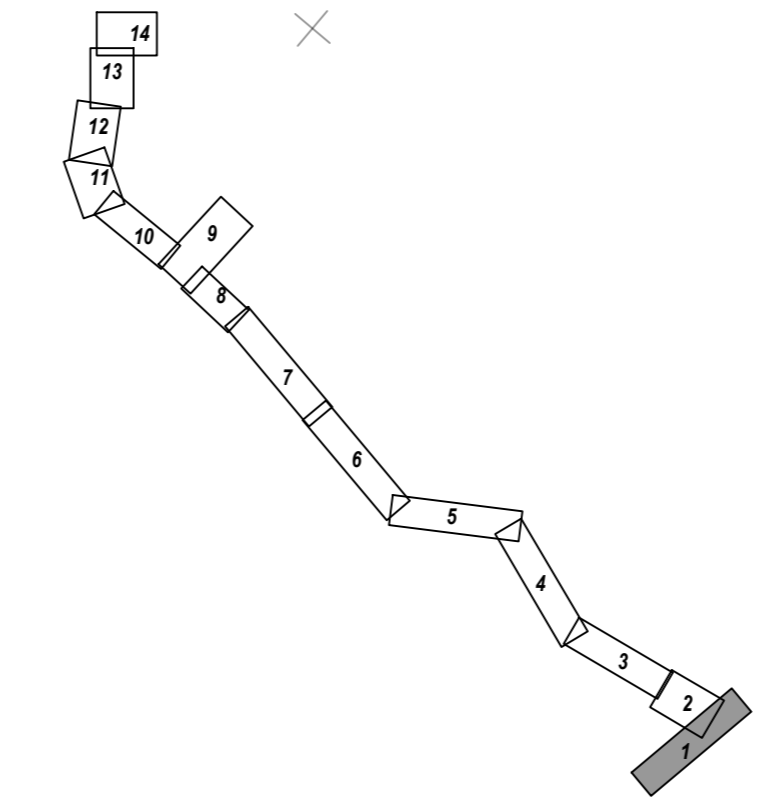
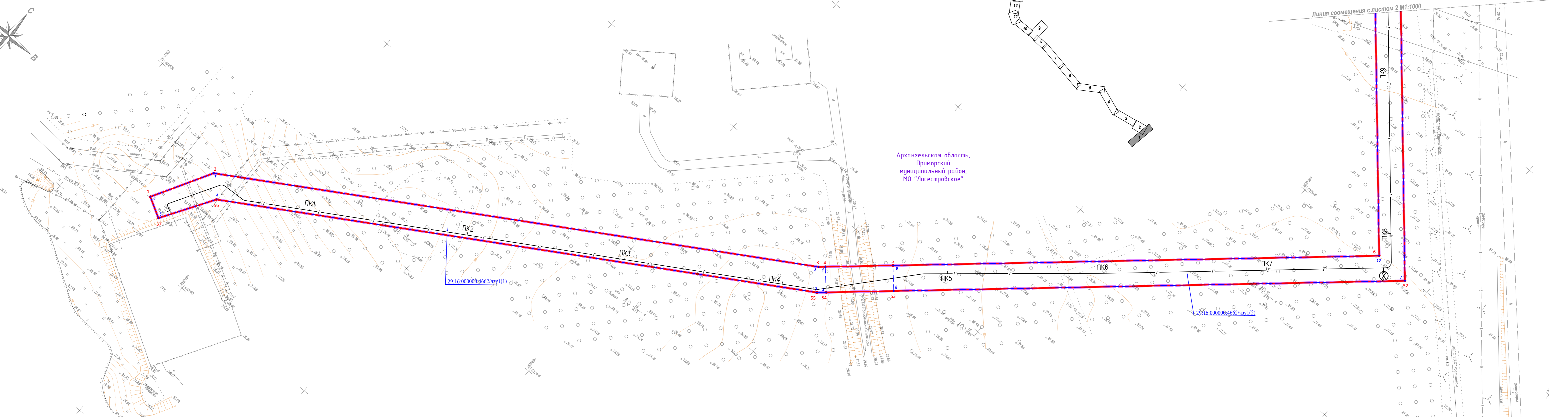


Схема расположения листов



Архангельская область,
Приморский
муниципальный район,
МО "Лисестровское"



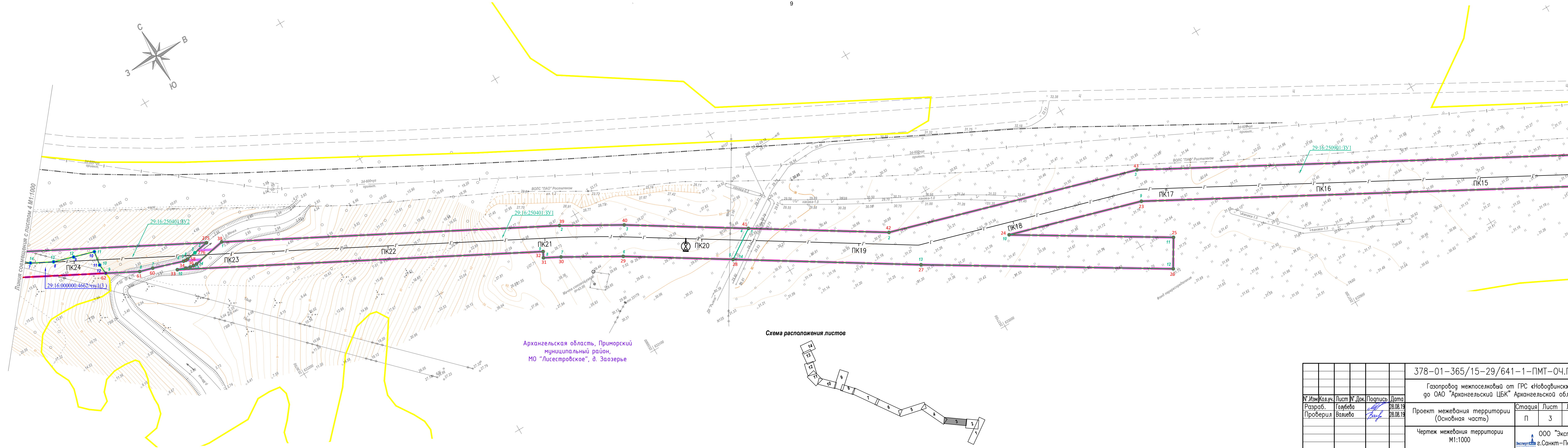
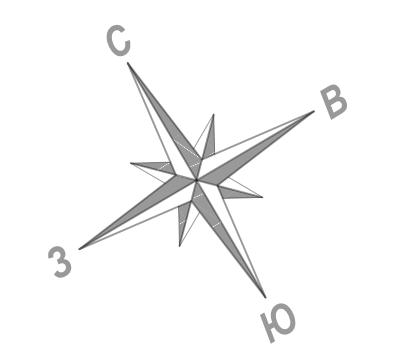
Условные обозначения

- Граница муниципального образования
- Граница населенного пункта
- Границы зон планируемого размещения газопровода
- Красные линии, утвержденные в составе проекта планировки территории
- Характерная точка красных линий, ее номер
- Граница образуемого земельного участка
- Условный номер образуемого земельного участка
- Характерная точка границы образуемого земельного участка, ее номер
- Граница образуемой части земельного участка
- Условный номер образуемой части земельного участка
- Характерная точка границы образуемой части земельного участка, ее номер
- Границы полос отвода автомобильных дорог общего пользования регионального значения
- Сервитут на период прокладки газопровода в границах полосы отвода автомобильной дороги
- Границы территории в пределах которой земельные участки не формируются

					378-01-365/15-29/641-1-ПМТ-04.ГЧ-1				
					Газопровод межпоселковый от ГРС «Новодвинск» до ОАО «Архангельский ЦБК» Архангельской области				
№.Изм.	Кол.уч.	Лист №	Док.	Подпись	Дата	Проект межевания территории (Основная часть)	Стадия	Лист	Листов
Разработ.	Голубева				28.08.19		П	1	14
Проверил	Валева				28.08.19	Чертеж межевания территории М1:1000	ООО «ЭкспертГаз» г.Санкт-Петербург		

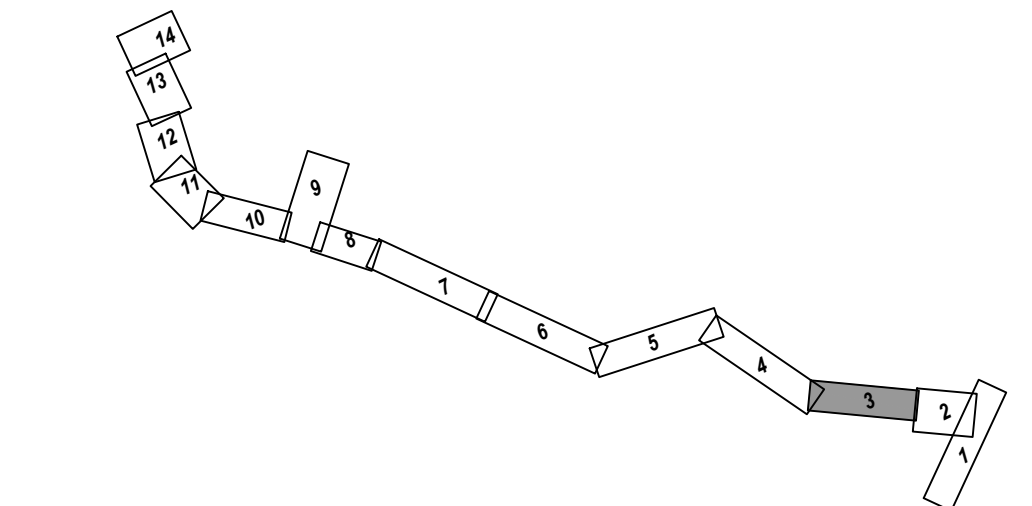
Илл. № подл. Подпись и дата

1340

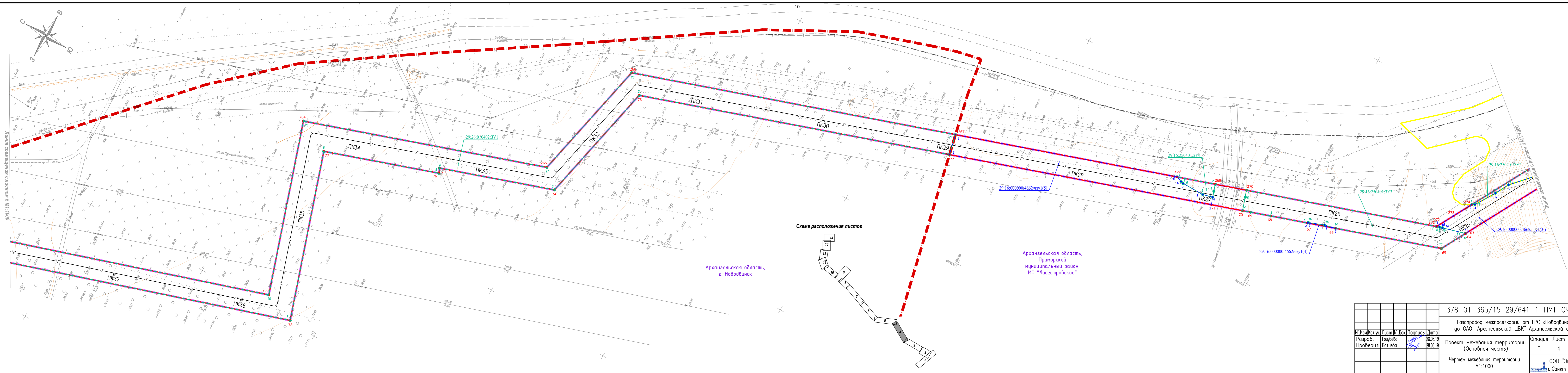


Архангельская область, Приморский
 муниципальный район,
 МО "Лисестровское", д. Заозерье

Схема расположения листов



378-01-365/15-29/641-1-ПМТ-04.ГЧ-1					
Газопровод межпоселковый от ГРС «Нововдинск» до ОАО "Архангельский ЦБК" Архангельской области					
№.Изм.	Колуч.	Лист	№.Док.	Подпись	Дата
Разраб.	Голубева			<i>[Signature]</i>	28.08.19
Проверил	Валева			<i>[Signature]</i>	28.08.19
Проект межевания территории (Основная часть)				Стадия	Лист
				П	3
Чертеж межевания территории М1:1000				Листов	14
				ООО "ЭкспертГаз" г. Санкт-Петербург	



Изм. № подл. Подпись и дата

Взам. инв. №

1340


Лист № подл. Подпись и дата

Взам. инв. №

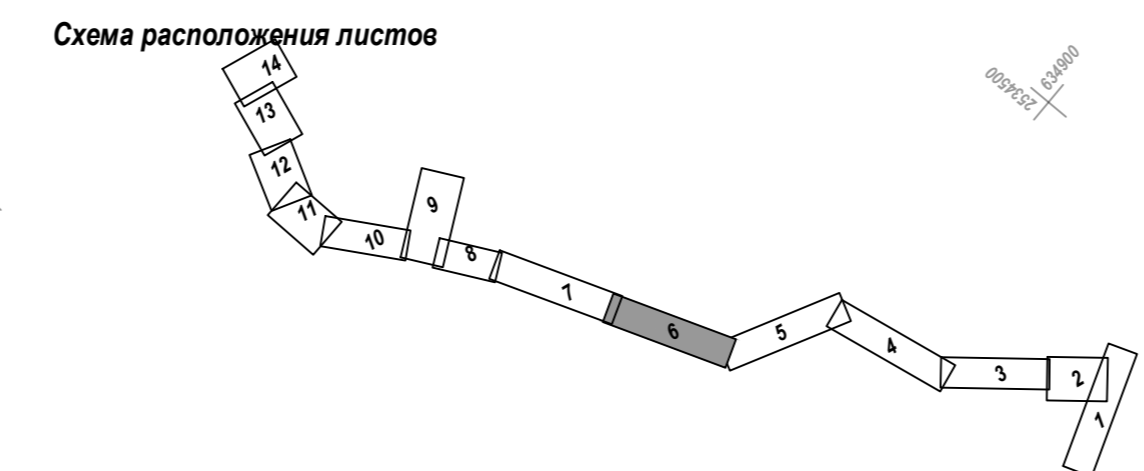

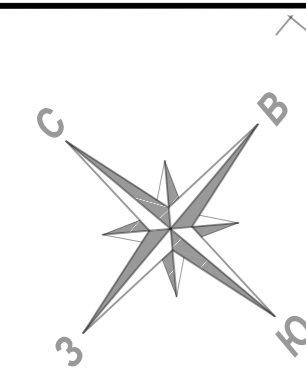
1340



Схема расположения листов




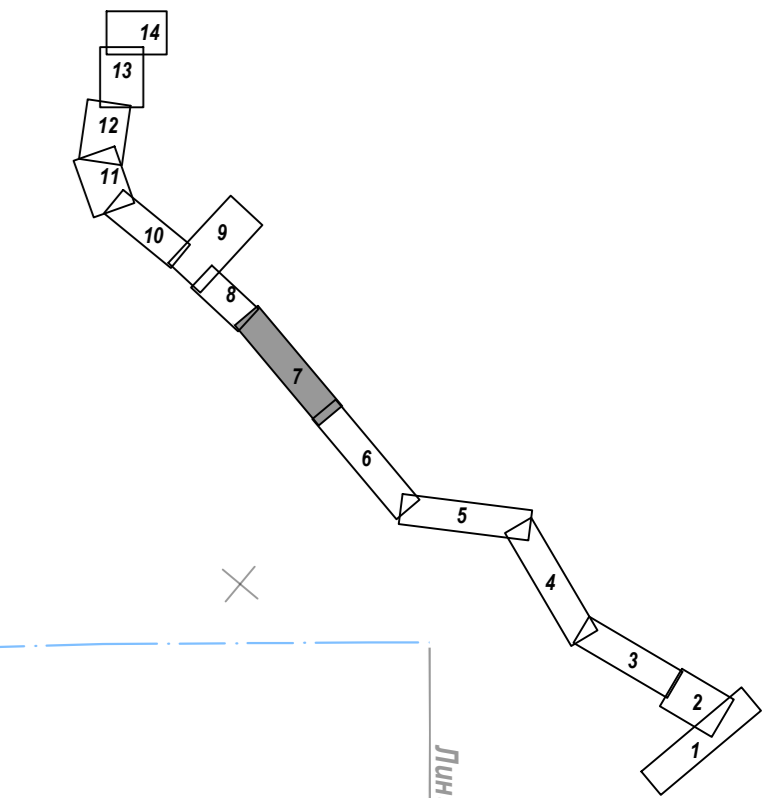
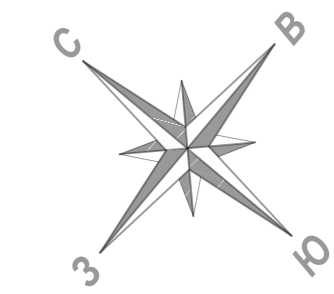
378-01-365/15-29/641-1-ПМТ-04.ГЧ-1				
Газопровод межпоселковый от ГРС «Новодвинск» до ОАО «Архангельский ЦБК» Архангельской области				
№.Изм.	Колуч.	Лист №.Док.	Подпись	Дата
Разработ.	Голубева			28.08.19
Проверил	Валева			28.08.19
Проект межевания территории (Основная часть)			Стадия	Лист
Чертеж межевания территории М1:1000			П	5
ООО «ЭкспертГаз» г.Санкт-Петербург			Листов	14



Архангельская область,
г. Новодвинск

					378-01-365/15-29/641-1-ПМТ-04.ГЧ-1				
					Газопровод межпоселковый от ГРС «Новодвинск» до ОАО «Архангельский ЦБК» Архангельской области				
№.Изм.	Кол.уч.	Лист №.	Док.	Подпись	Дата	Проект межевания территории (Основная часть)	Стация	Лист	Листов
Разработчик	Голубева	28.08.19			28.08.19		П	6	14
Проверил	Валева					Чертеж межевания территории М1:1000	ООО «ЭкспертГаз» г.Санкт-Петербург		

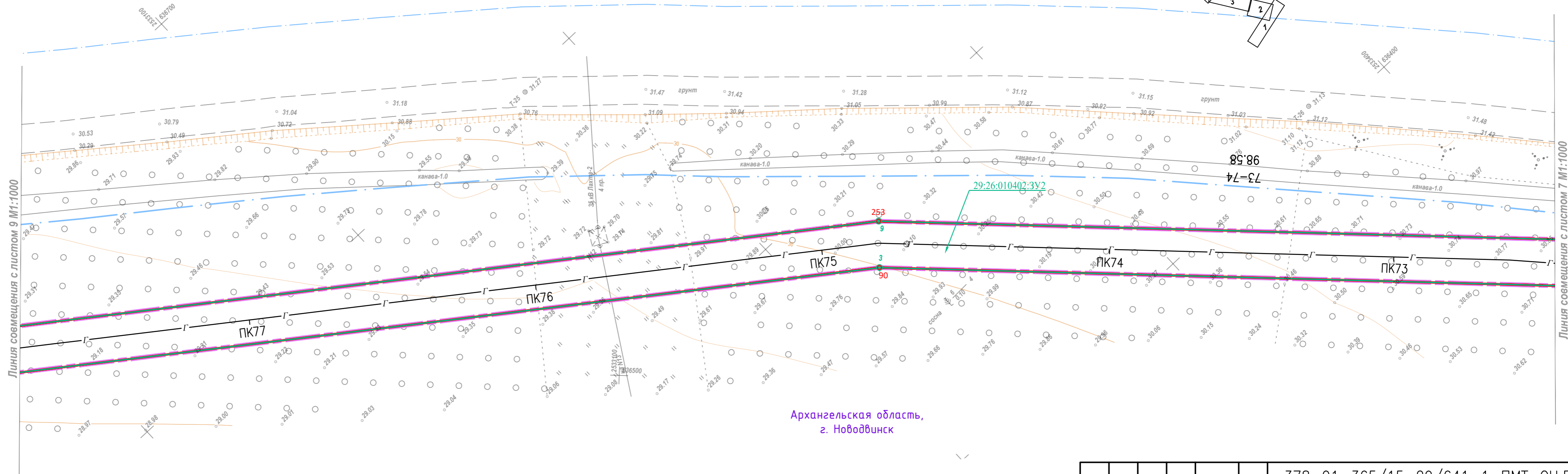
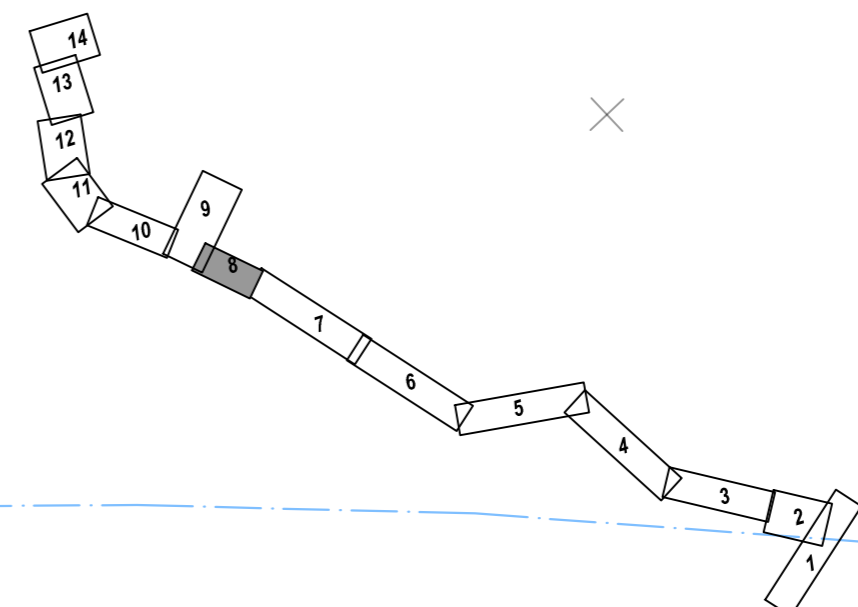
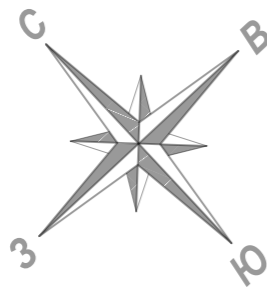
Илл. № подл. 1340
Илл. № подл. 1340
Илл. № подл. 1340



Архангельская область,
г. Новодвинск

378-01-365/15-29/641-1-ПМТ-04.ГЧ-1					
Газопровод межпоселковый от ГРС «Новодвинск» до ОАО «Архангельский ЦБК» Архангельской области					
№.Изм	Колуч.	Лист №.Док	Подпись	Дата	Проект межевания территории (Основная часть)
Разработчик	Голубева			28.08.19	
Проверил	Валева			28.08.19	Чертеж межевания территории М1:1000
		Стация	Лист	Листов	ООО «ЭкспертГаз» г.Санкт-Петербург
		П	7	14	

Лист № подл. 1340
Подпись и дата
Взам. инв. №

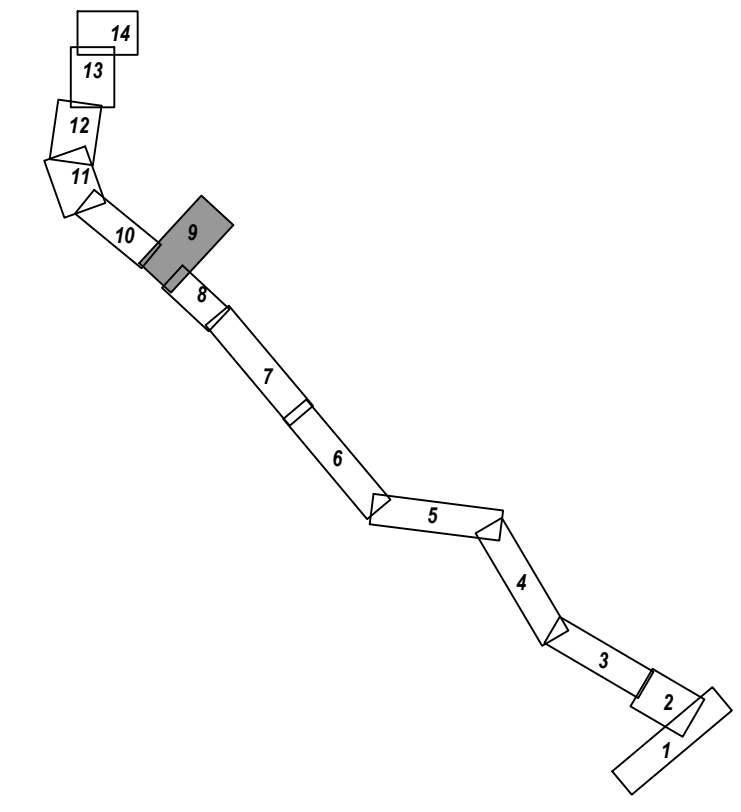

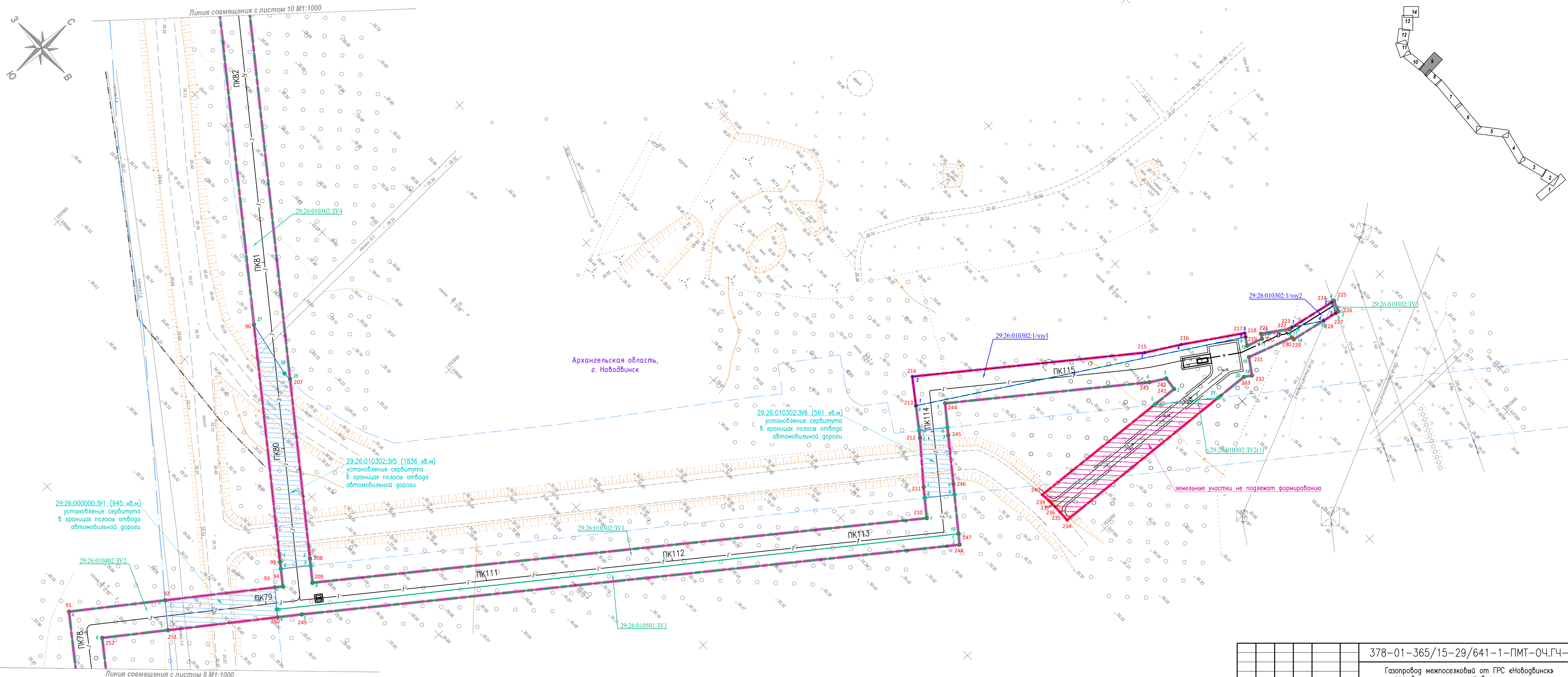


Архангельская область,
г. Новодвинск

Инв. № подл. Подпись и дата
1340

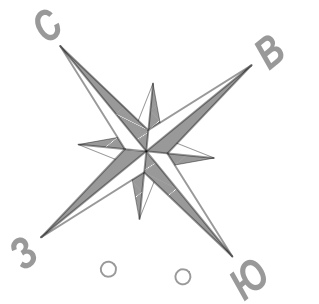
Взам. инв. №

						378-01-365/15-29/641-1-ПМТ-04.ГЧ-1			
						Газопровод межпоселковый от ГРС «Новодвинск» до ОАО «Архангельский ЦБК» Архангельской области			
№.Изм.	Кол.уч.	Лист	№.Док.	Подпись	Дата	Проект межевания территории (Основная часть)	Стация	Лист	Листов
Разраб.		Голубева		<i>Голубева</i>	28.08.19		П	8	14
Проверил		Валиева		<i>Валиева</i>	28.08.19				
						Чертеж межевания территории М1:1000	ООО «ЭкспертГаз» г.Санкт-Петербург		

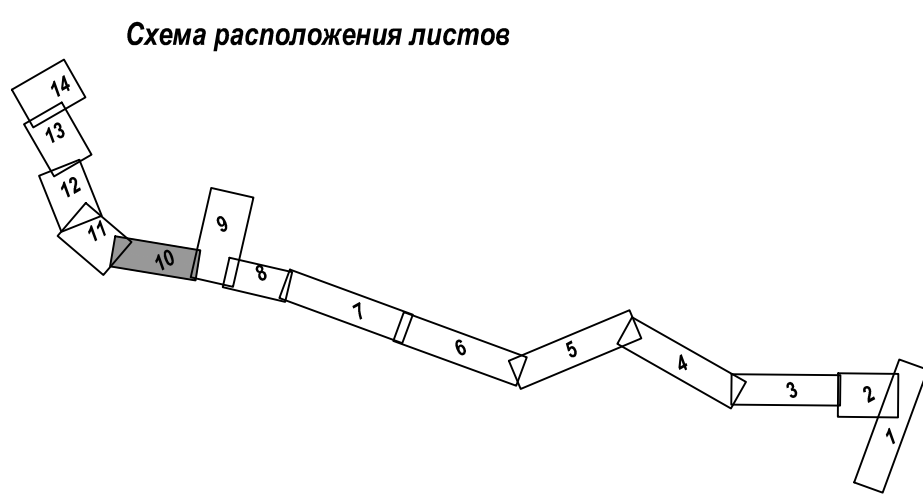
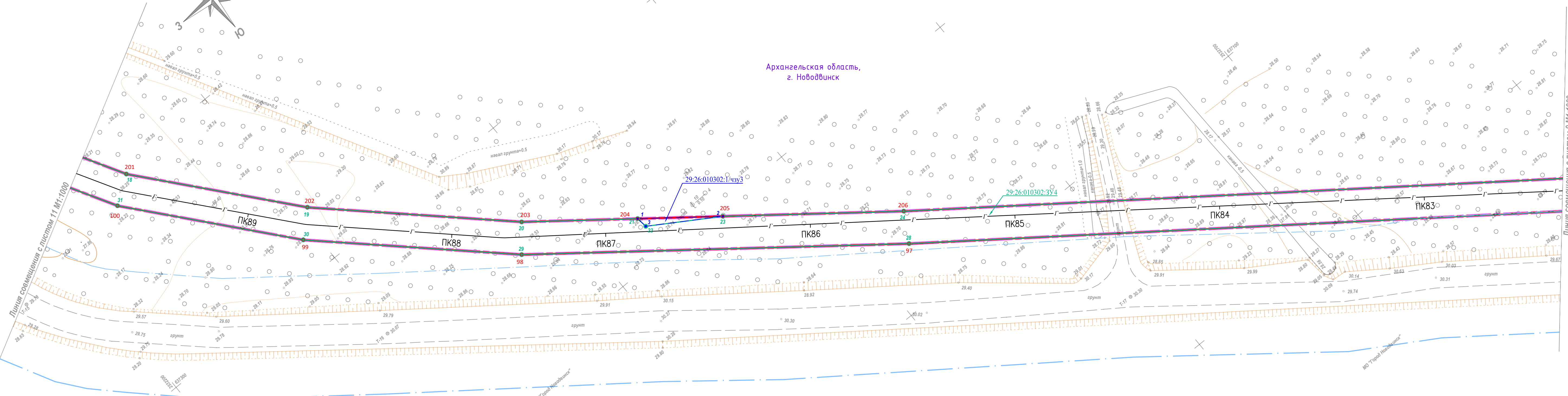


Имя, № подл. Подпись и дата Взам. инв. №
1340

378-01-365/15-29/641-1-ПМТ-04.ГЧ-1					
Газопровод межпоселковый от ГРС «Новодвинск» до ОАО «Архангельский ЦБК» Архангельской области					
Н.Изм.	Кол.уч.	Лист	№.Док.	Подпись	Дата
Разработ.	Голубева	9	28.08.19	<i>Голубева</i>	28.08.19
Проверил	Валева	9	28.08.19	<i>Валева</i>	28.08.19
Проект межевания территории (Основная часть)			Стация	Лист	Листов
Чертеж межевания территории М1:1000			П	9	14
				ООО «ЭкспертГаз» г.Санкт-Петербург	



Архангельская область,
г. Новодвинск

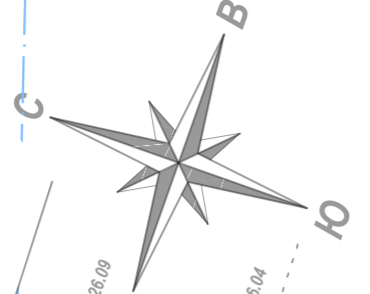


378-01-365/15-29/641-1-ПМТ-04.ГЧ-1					
Газопровод межпоселковый от ГРС «Новодвинск» до ОАО "Архангельский ЦБК" Архангельской области					
№.Изм	Кол.уч.	Лист	№.Док.	Подпись	Дата
Разраб.	Голубева			<i>[Signature]</i>	28.08.19
Проверил	Валиева			<i>[Signature]</i>	28.08.19
Проект межевания территории (Основная часть)				Стадия	Лист
Чертеж межевания территории М1:1000				П	10
				Листов	14
				ООО "ЭкспертГаз" г. Санкт-Петербург	

Индв. № подл. 1340

Взам. инв. №

Подпись и дата



Архангельская область,
г. Новодвинск

Линия совмещения с листом 12 М1:1000

Линия совмещения с листом 10 М1:1000

ПК94

ПК93

ПК92

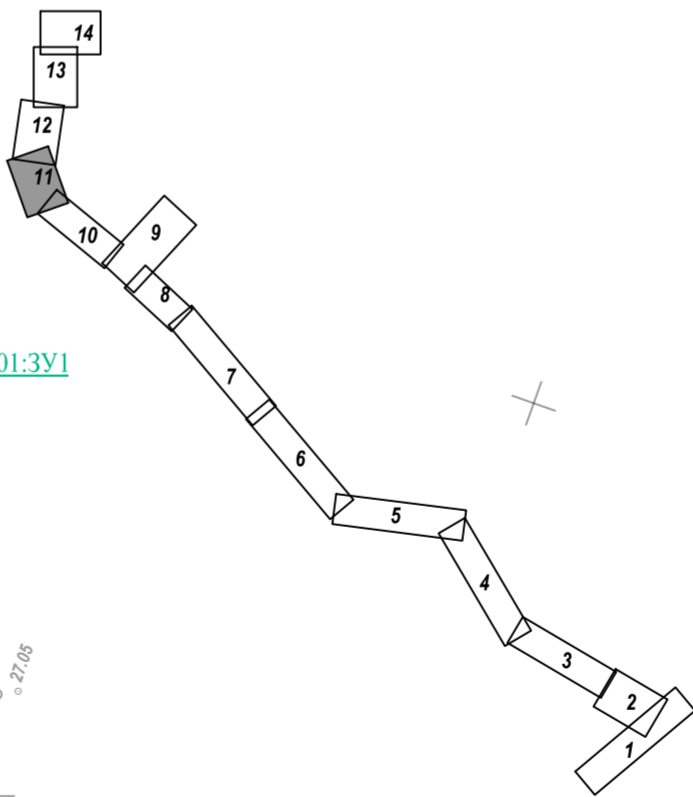
ПК91

ПК90

29:26:010302:3У4

29:26:000000:3У2 (406 кв.м.)
установление сервитута
в границах полосы отвода
автомобильной дороги

Схема расположения листов



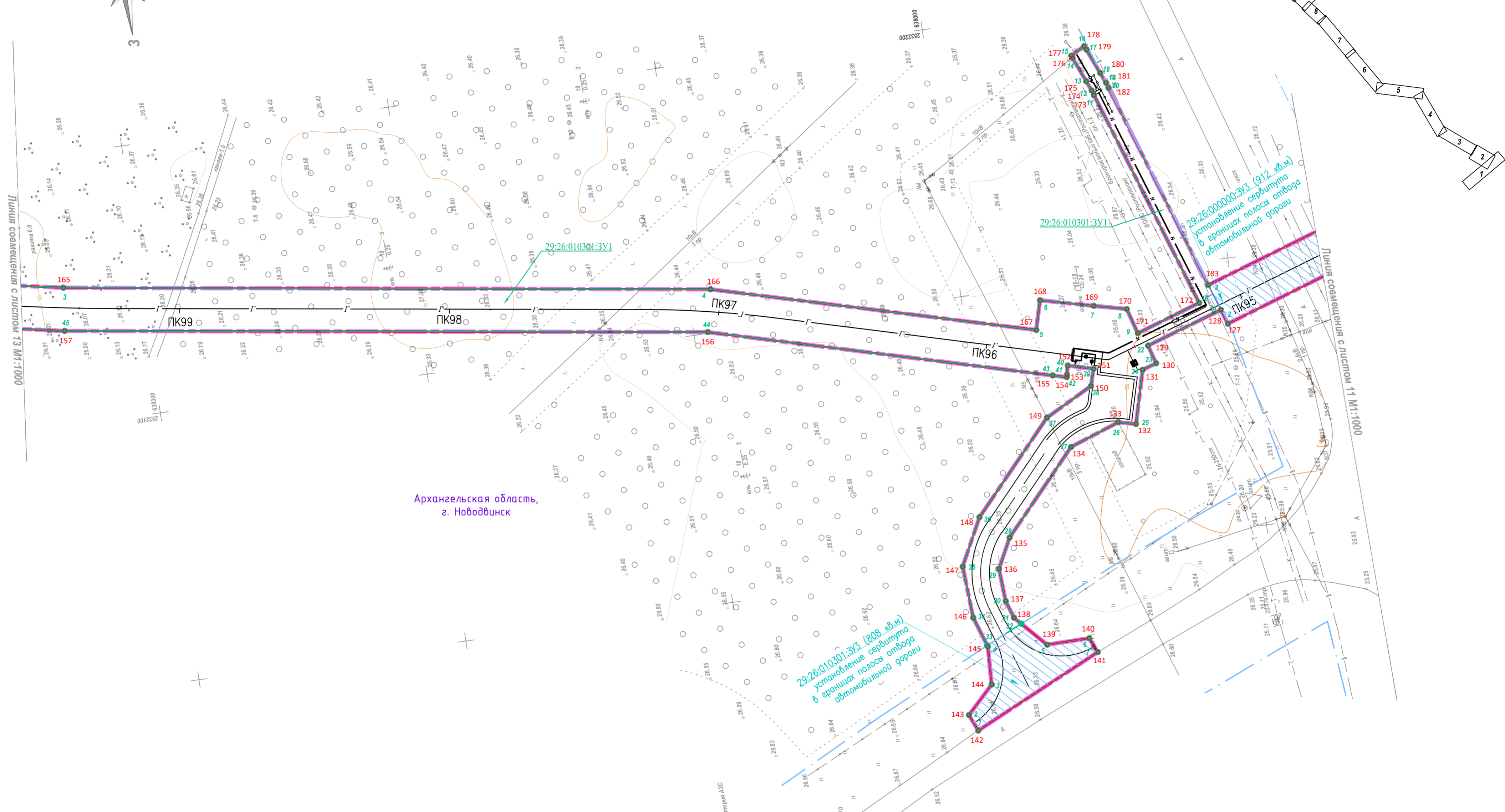

29:26:010401:3У1

Анодное
заземление

№	Изм.	Кол.уч.	Лист	№.Док.	Подпись	Дата
Разработчик			Голубева			28.08.19
Проверил			Валиева			28.08.19

378-01-365/15-29/641-1-ПМТ-04.ГЧ-1		
Газопровод межпоселковый от ГРС «Новодвинск» до ОАО «Архангельский ЦБК» Архангельской области		
Проект межевания территории (Основная часть)	Стадия П	Лист 11
Чертеж межевания территории М1:1000	Листов 14	
ООО «ЭкспертГаз» г.Санкт-Петербург		

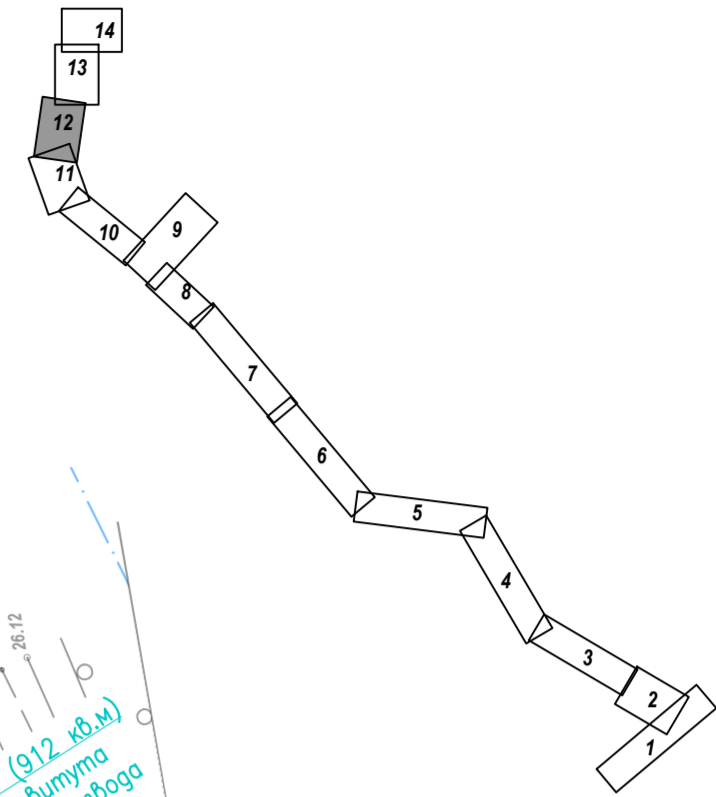
Инв. № подл. 1340
Подпись и дата
Взам. инв. №



Архангельская область,
г. Новодвинск

29:26:010301:ЗУЛ (808 кв.м)
Установление сервитута
в границах полосы отвода
автомобильной дороги

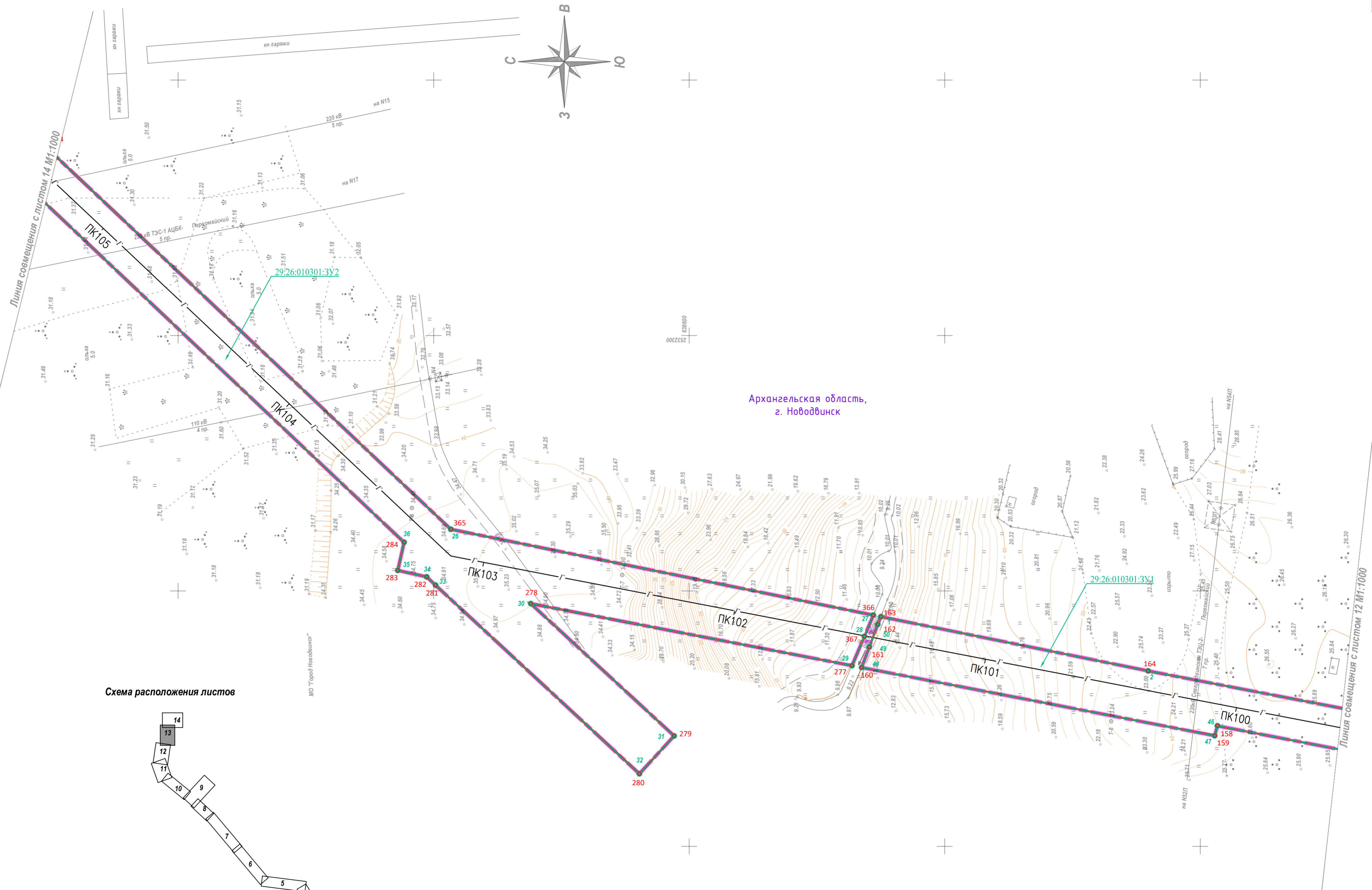
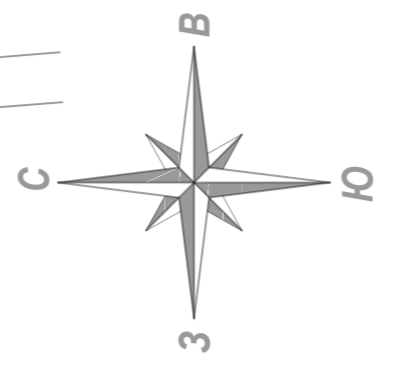
29:26:000000:ЗУЗ (912 кв.м)
Установление сервитута
в границах полосы отвода
автомобильной дороги



Инв. № подл. Подпись и дата
1340

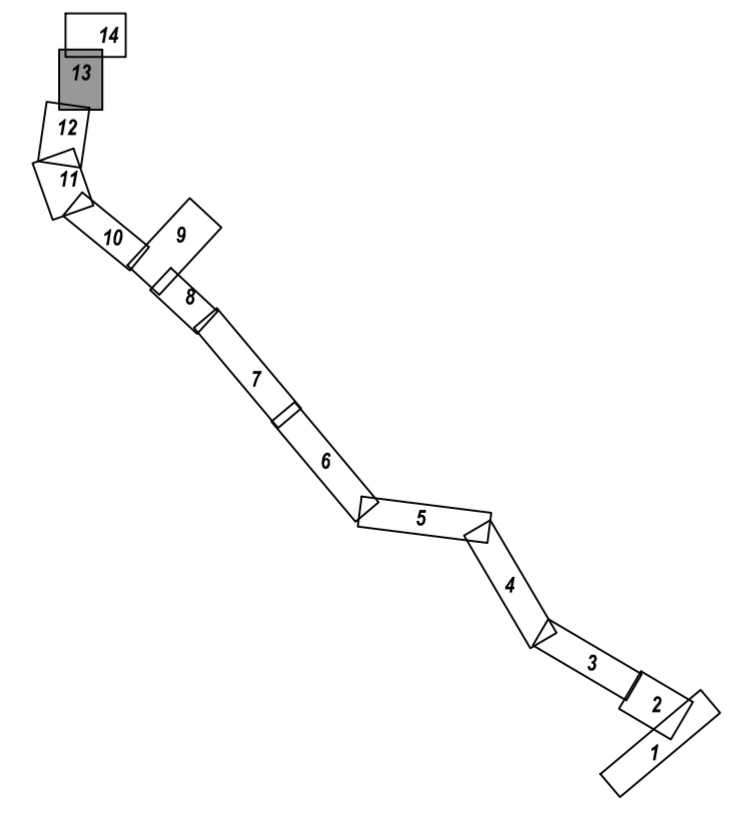
Взам. инв. №

378-01-365/15-29/641-1-ПМТ-04.ГЧ-1										
Газопровод межпоселковый от ГРС «Новодвинск» до ОАО «Архангельский ЦБК» Архангельской области										
№	Изм.	Кол.уч.	Лист	№ Док.	Подпись	Дата	Проект межевания территории (Основная часть)	Стадия	Лист	Листов
								П	12	14
Чертеж межевания территории М1:1000								ООО «ЭкспертГаз» г. Санкт-Петербург		



Архангельская область,
г. Новодвинск

Схема расположения листов

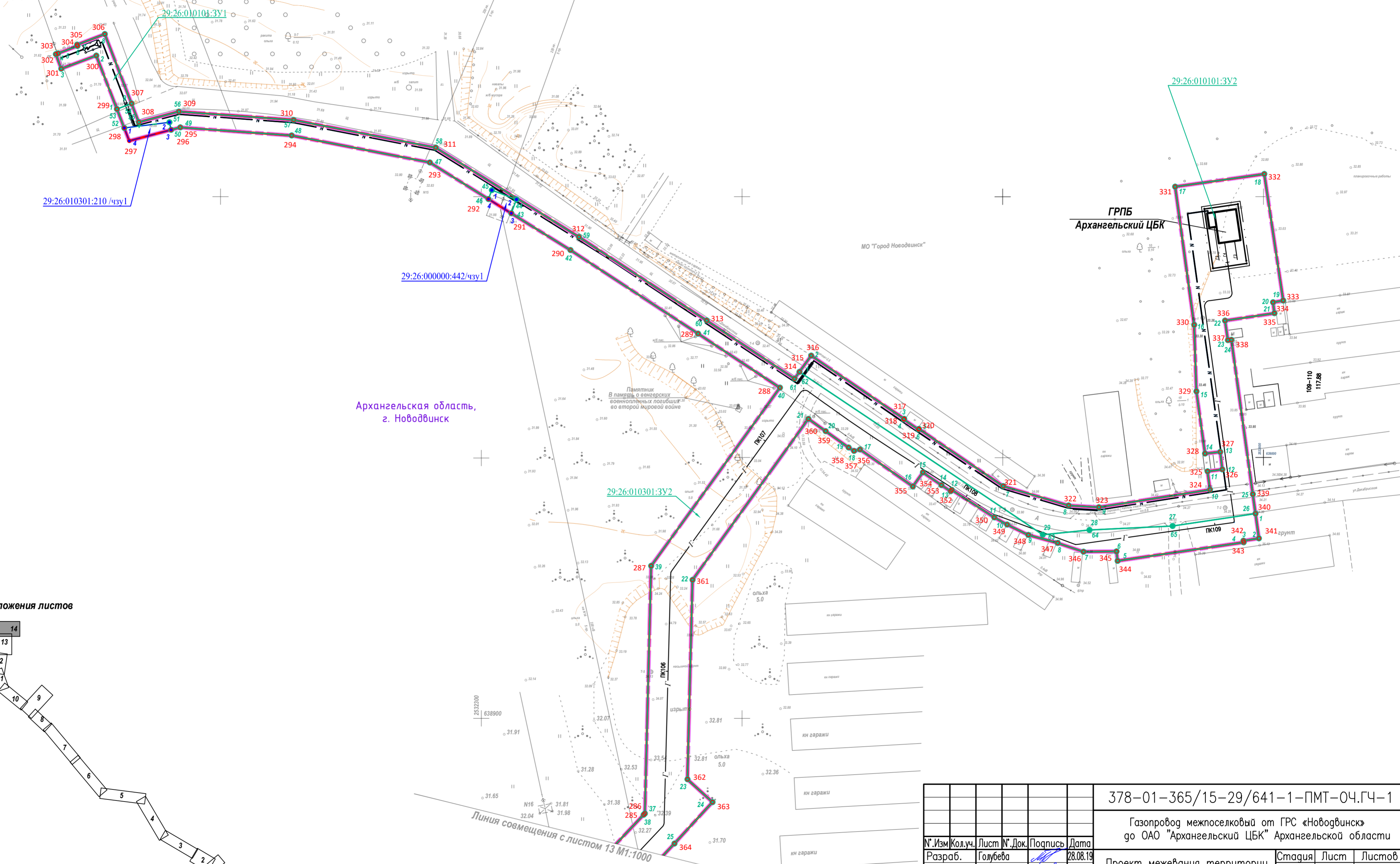
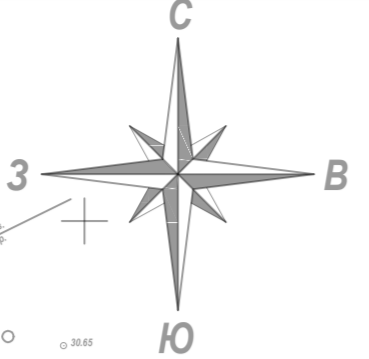


Инв. № подл. 1340

Подпись и дата

Взам. инв. №

378-01-365/15-29/641-1-ПМТ-04.ГЧ-1					
Газопровод межпоселковый от ГРС «Новодвинск» до ОАО «Архангельский ЦБК» Архангельской области					
№ Изм.	Кол.уч.	Лист	№ Док.	Подпись	Дата
Разработ.		Голубева		<i>[Signature]</i>	28.08.19
Проверил		Валиева		<i>[Signature]</i>	28.08.19
Проект межевания территории (Основная часть)				Стадия	Лист
				П	13
Чертеж межевания территории М1:1000				Листов	14
				ООО «ЭкспертГаз» г. Санкт-Петербург	



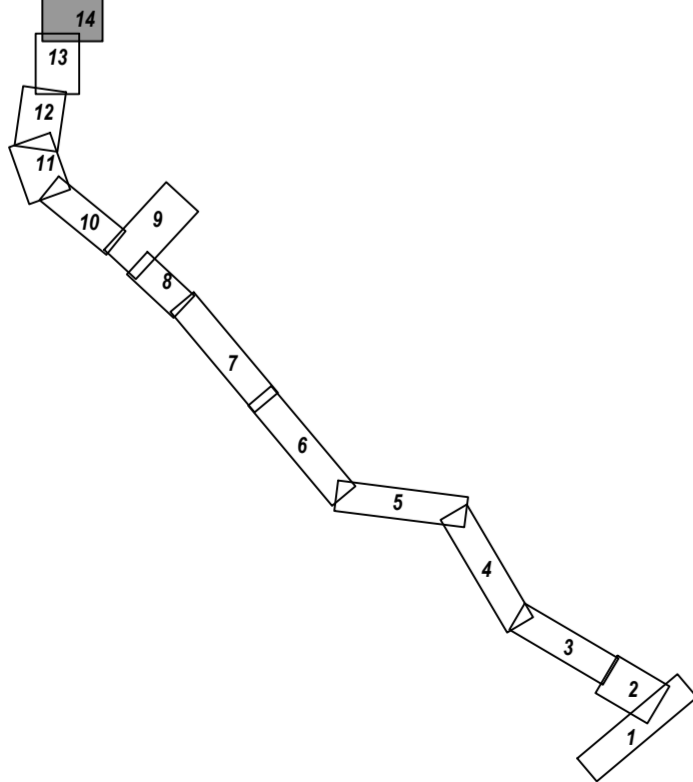
Архангельская область,
г. Новодвинск

ГРПБ
Архангельский ЦБК

МО "Город Новодвинск"

Памятник
В память о егерях
военнослужащих погибших
во второй мировой войне

Схема расположения листов



Инв. № подл. 1340

Взам. инв. №

Подпись и дата

378-01-365/15-29/641-1-ПМТ-04.ГЧ-1										
Газопровод межпоселковый от ГРС «Новодвинск» до ОАО «Архангельский ЦБК» Архангельской области										
№	Изм.	Кол.уч.	Лист	№ Док.	Подпись	Дата	Проект межевания территории (Основная часть)	Стадия	Лист	Листов
								П	14	14
Чертеж межевания территории М1:1000								ООО «ЭкспертГаз» г.Санкт-Петербург		

Приложение №1 к Чертежу межевания территории

*Перечень координат характерных точек красных линий
для размещения линейного объекта: «Газопровод межпоселковый от ГРС «Новодвинск»
до ОАО «Архангельский ЦБК» Архангельской области»*

<i>Номер точки</i>	<i>Система координат: МСК-29 зона 2</i>	
	<i>X</i>	<i>Y</i>
<i>1</i>	<i>2</i>	<i>3</i>
1	632031.19	2537347.94
2	632068.05	2537368.93
3	632266.93	2537697.41
4	632269.69	2537700.57
5	632297.61	2537732.52
6	632498.34	2537962.27
7	632631.55	2537846.92
8	632603.42	2537773.50
9	632595.72	2537776.42
10	632593.55	2537770.83
11	632602.52	2537767.42
12	632548.05	2537625.12
13	632561.84	2537613.32
14	632557.04	2537607.79
15	632594.15	2537576.80
16	632607.59	2537593.02
17	632570.65	2537623.77
18	632565.71	2537617.97
19	632555.13	2537626.92
20	632637.44	2537841.82
21	632725.87	2537765.24
22	632840.74	2537553.68
23	633024.58	2537215.07
24	633048.84	2537131.64
25	632994.39	2537221.03
26	632977.23	2537210.71
27	633060.86	2537073.64
28	633124.41	2536972.25
29	633161.54	2536913.00
30	633181.28	2536878.64
31	633186.49	2536868.72
32	633190.03	2536870.58
33	633298.13	2536664.01
34	633296.29	2536669.15
35	633295.46	2536672.00
36	633295.11	2536674.17
37	633295.09	2536676.44
38	633299.00	2536697.30
39	633199.00	2536887.90
40	633178.49	2536923.62

Номер точки	Система координат: МСК-29 зона 2	
	X	Y
1	2	3
41	633136.48	2536990.66
42	633088.93	2537066.53
43	633043.18	2537222.73
44	632867.01	2537547.20
45	632863.39	2537545.48
46	632854.58	2537561.70
47	632738.53	2537775.43
48	632673.60	2537831.63
49	632680.99	2537840.31
50	632670.87	2537848.80
51	632663.62	2537840.28
52	632496.72	2537984.74
53	632285.67	2537743.18
54	632257.75	2537711.22
55	632253.97	2537706.89
56	632056.52	2537380.82
57	632024.16	2537360.41
1	632031.19	2537347.94
58	633300.49	2536671.64
59	633300.77	2536670.18
60	633306.91	2536651.04
61	633309.24	2536642.78
62	633319.27	2536623.62
63	633373.88	2536519.28
64	633374.11	2536518.84
65	633384.08	2536499.78
66	633462.49	2536471.75
67	633483.26	2536464.32
68	633510.30	2536454.65
69	633525.45	2536449.16
70	633531.19	2536447.11
71	633554.36	2536438.84
72	633748.22	2536369.61
73	633977.91	2536287.59
74	633997.25	2536191.43
75	634082.25	2536160.98
76	634080.70	2536157.30
77	634165.83	2536126.81
78	634121.96	2536001.06
79	634432.24	2535895.29
80	634444.99	2535866.55
81	634450.15	2535592.74
82	634494.64	2535593.32
83	634503.96	2535068.78

<i>Номер точки</i>	<i>Система координат: МСК-29 зона 2</i>	
	<i>X</i>	<i>Y</i>
<i>1</i>	<i>2</i>	<i>3</i>
84	634504.05	2535064.01
85	634563.42	2534955.30
86	634615.33	2534860.28
87	634639.71	2534815.65
88	635082.43	2534437.20
89	636296.91	2533399.05
90	636468.50	2533224.60
91	636663.22	2532956.95
92	636705.06	2532987.38
93	636752.79	2533022.09
94	636756.29	2533024.64
95	636764.06	2533014.08
96	636839.79	2532911.51
97	637127.79	2532521.43
98	637243.35	2532371.66
99	637316.38	2532293.70
100	637386.72	2532234.03
101	637525.26	2532154.11
102	637640.76	2532115.77
103	637638.59	2532109.30
104	637636.23	2532110.18
105	637631.78	2532098.18
106	637634.51	2532097.17
107	637617.94	2532047.90
108	637614.74	2532038.37
109	637567.89	2531899.04
110	637572.95	2531897.15
111	637564.03	2531872.31
112	637623.34	2531851.42
113	637630.82	2531850.61
114	637645.28	2531891.93
115	637580.02	2531915.92
116	637620.40	2532036.30
117	637623.62	2532045.89
118	637640.14	2532095.10
119	637644.14	2532093.63
120	637648.60	2532105.59
121	637644.21	2532107.22
122	637646.45	2532113.88
123	637785.50	2532067.72
124	637789.34	2532066.45
125	637792.10	2532067.70
126	637849.49	2532093.66
127	637903.54	2532075.93
128	637905.37	2532081.35

<i>Номер точки</i>	<i>Система координат: МСК-29 зона 2</i>	
	<i>X</i>	<i>Y</i>
<i>1</i>	<i>2</i>	<i>3</i>
129	637933.98	2532072.11
130	637931.97	2532065.22
131	637937.24	2532063.54
132	637942.57	2532044.00
133	637949.02	2532045.59
134	637967.61	2532039.03
135	637995.00	2532009.05
136	638000.56	2531998.16
137	637999.83	2531985.95
138	637997.64	2531979.37
139	637986.95	2531967.75
140	637971.15	2531967.87
141	637968.72	2531962.33
142	638016.76	2531939.91
143	638019.38	2531946.09
144	638009.41	2531956.07
145	638008.77	2531970.16
146	638012.61	2531981.55
147	638013.77	2532000.89
148	638004.97	2532018.14
149	637974.91	2532051.06
150	637957.08	2532060.34
151	637955.22	2532066.51
152	637964.54	2532069.08
153	637965.30	2532065.75
154	637965.53	2532064.89
155	637970.57	2532066.23
156	638094.83	2532100.49
157	638330.78	2532135.12
158	638393.32	2532147.20
159	638394.36	2532143.32
160	638532.54	2532170.03
161	638529.52	2532178.02
162	638526.22	2532186.89
163	638524.99	2532189.93
164	638420.38	2532168.69
165	638328.98	2532151.04
166	638091.62	2532116.07
167	637974.19	2532083.79
168	637971.23	2532094.52
169	637951.77	2532089.59
170	637939.86	2532086.68
171	637937.08	2532077.21
172	637912.96	2532085.09
173	637940.50	2532166.89

<i>Номер точки</i>	<i>Система координат: МСК-29 зона 2</i>	
	<i>X</i>	<i>Y</i>
<i>1</i>	<i>2</i>	<i>3</i>
174	637941.10	2532168.73
175	637942.60	2532172.37
176	637946.42	2532181.71
177	637946.77	2532182.58
178	637941.54	2532185.39
179	637940.87	2532183.99
180	637937.05	2532174.65
181	637935.47	2532170.80
182	637934.81	2532168.77
183	637908.67	2532091.15
184	637854.62	2532108.82
185	637848.64	2532110.77
186	637798.87	2532127.77
187	637798.78	2532132.33
188	637786.88	2532131.87
189	637771.97	2532136.96
190	637766.86	2532121.80
191	637778.75	2532117.78
192	637779.70	2532094.53
193	637788.60	2532094.84
194	637785.25	2532084.66
195	637684.95	2532117.96
196	637685.31	2532116.84
197	637682.93	2532116.07
198	637682.17	2532118.45
199	637682.83	2532118.66
200	637531.78	2532168.82
201	637395.97	2532247.17
202	637327.43	2532305.31
203	637255.74	2532381.73
204	637221.11	2532426.58
205	637195.67	2532459.54
206	637141.68	2532529.47
207	636834.26	2532945.92
208	636776.98	2533023.54
209	636769.30	2533033.93
210	637033.78	2533231.37
211	637043.78	2533218.05
212	637060.24	2533197.44
213	637070.26	2533183.37
214	637079.38	2533170.59
215	637179.25	2533245.47
216	637196.63	2533255.62
217	637225.72	2533274.14
218	637224.55	2533275.92



Номер точки	Система координат: МСК-29 зона 2	
	X	Y
1	2	3
219	637221.90	2533279.95
220	637230.29	2533282.61
221	637231.77	2533280.25
222	637244.55	2533288.63
223	637246.26	2533288.95
224	637270.84	2533293.58
225	637272.36	2533293.87
226	637270.11	2533299.55
227	637268.51	2533299.25
228	637261.07	2533297.83
229	637242.60	2533294.32
230	637242.57	2533292.92
231	637218.58	2533285.08
232	637213.08	2533293.37
233	637209.47	2533290.99
234	637088.14	2533283.02
235	637088.28	2533277.30
236	637088.25	2533273.42
237	637088.17	2533271.19
238	637088.12	2533269.71
239	637088.06	2533268.68
240	637087.60	2533264.09
241	637177.64	2533270.44
242	637178.37	2533263.49
243	637170.38	2533258.82
244	637082.58	2533192.99
245	637072.17	2533206.74
246	637056.59	2533227.65
247	637040.55	2533249.01
248	637037.01	2533253.73
249	636753.60	2533042.48
250	636743.05	2533034.81
251	636695.33	2533000.09
252	636666.75	2532979.31
253	636480.43	2533235.35
254	636308.61	2533410.05
255	634652.35	2534825.89
256	634527.89	2535053.74
257	634519.99	2535068.20
258	634519.97	2535069.21
259	634510.25	2535609.70
260	634465.85	2535608.95
261	634460.92	2535870.12
262	634444.03	2535908.18
263	634146.18	2536009.70

Номер точки	Система координат: МСК-29 зона 2	
	X	Y
1	2	3
264	634191.25	2536138.96
265	634011.15	2536203.45
266	633991.77	2536299.64
267	633752.04	2536385.28
268	633588.06	2536443.87
269	633559.76	2536453.97
270	633536.60	2536462.25
271	633395.94	2536512.50
272	633395.77	2536512.82
273	633388.68	2536526.38
274	633381.08	2536540.82
275	633303.52	2536688.67
276	633300.65	2536673.10
58	633300.49	2536671.64
277	638536.28	2532170.75
278	638662.03	2532195.05
279	638605.92	2532143.25
280	638619.51	2532128.42
281	638699.26	2532202.25
282	638702.73	2532205.52
283	638714.03	2532208.05
284	638711.57	2532219.03
285	638863.03	2532362.25
286	638863.52	2532362.72
287	638958.43	2532365.12
288	639026.75	2532414.51
289	639047.49	2532383.10
290	639079.50	2532334.18
291	639093.63	2532311.48
292	639099.07	2532302.73
293	639113.10	2532280.24
294	639123.44	2532227.23
295	639126.55	2532184.54
296	639125.62	2532181.03
297	639121.37	2532164.97
298	639126.32	2532163.06
299	639133.57	2532160.25
300	639154.07	2532152.31
301	639149.03	2532138.88
302	639154.61	2532136.82
303	639154.91	2532137.67
304	639157.76	2532145.14
305	639158.26	2532144.96
306	639162.31	2532155.59

Номер точки	Система координат: МСК-29 зона 2	
	X	Y
1	2	3
307	639135.70	2532165.85
308	639128.54	2532168.61
309	639132.61	2532183.97
310	639129.40	2532228.02
311	639118.78	2532282.48
312	639084.56	2532337.41
313	639052.50	2532386.40
314	639030.20	2532420.12
315	639032.82	2532422.01
316	639039.05	2532426.51
317	639014.81	2532462.17
318	639014.57	2532462.02
319	639010.73	2532467.67
320	639010.96	2532467.83
321	638989.03	2532500.11
322	638981.60	2532525.21
323	638980.93	2532536.82
324	638987.66	2532579.48
325	638994.69	2532578.51
326	638995.42	2532584.19
327	639002.13	2532583.39
328	639001.50	2532577.56
329	639025.33	2532574.25
330	639050.84	2532573.39
331	639103.80	2532566.09
332	639108.67	2532600.29
333	639060.17	2532607.54
334	639059.49	2532603.62
335	639055.30	2532604.17
336	639052.46	2532585.22
337	639044.98	2532586.33
338	639045.11	2532587.66
339	638985.92	2532595.88
340	638978.47	2532596.92
341	638968.99	2532598.23
342	638968.08	2532592.30
343	638967.47	2532592.39
344	638960.36	2532544.02
345	638964.01	2532543.62
346	638963.87	2532530.95
347	638967.22	2532521.03
348	638970.29	2532509.78
349	638974.26	2532501.67
350	638977.02	2532496.74
351	638987.58	2532480.41



<i>Номер точки</i>	<i>Система координат: МСК-29 зона 2</i>	
	<i>X</i>	<i>Y</i>
<i>1</i>	<i>2</i>	<i>3</i>
352	638987.06	2532479.98
353	638989.41	2532476.45
354	638994.29	2532469.36
355	638988.89	2532465.50
356	639003.06	2532445.24
357	639002.50	2532442.92
358	639003.83	2532440.85
359	639010.10	2532432.05
360	639014.81	2532425.43
361	638953.09	2532381.01
362	638876.62	2532379.04
363	638867.87	2532388.67
364	638851.99	2532374.06
365	638693.30	2532224.15
366	638527.94	2532190.53
367	638531.46	2532182.18
277	638536.28	2532170.75

ТЕКСТОВАЯ ЧАСТЬ
378-01-365/15-29/641-1-ПМТ-ОЧ.ТЧ.ПЗ

Инв. № подл.	Взам. инв. №	Подп. и дата	378-01-365/15-29/641-1-ПМТ-ОЧ.ТЧ.ПЗ						Стадия	Лист	Листов
			Изм.	Кол.уч	Лист	№ док.	Подп.	Дата	П	1	1
			Разработал	Голубева			08.19	Текстовая часть			
								 ООО «ЭкспертГаз» г. Санкт-Петербург			

31
Содержание

№ пункта	Наименование	Стр.
1	2	3
	Введение	32
1	Перечень и сведения о площади образуемых земельных участков, в том числе возможные способы их образования	34
2	Перечень и сведения о площади образуемых земельных участков, которые будут отнесены к территориям общего пользования или имуществу общего пользования, в том числе в отношении которых предполагаются резервирование и (или) изъятие для государственных или муниципальных нужд	49
3	Вид разрешенного использования образуемых земельных участков в соответствии с проектом планировки и межевания территории	49
4	Целевое назначение лесов, вид (виды) разрешенного использования лесного участка, количественные и качественные характеристики лесного участка, сведения о нахождении лесного участка в границах особо защитных участков лесов	49
5	Сведения о границах территории, в отношении которой утвержден проект межевания территории	53
6	Перечень нормативно-правовых актов, использованных при разработке проекта	62
	Приложения	65
	Приложение А. Таблица 1.1- Перечень и сведения о земельных участках и частях земельных участков, образуемых под строительство линейного объекта: «Газопровод межпоселковый от ГРС «Новодвинск» до ОАО «Архангельский ЦБК» Архангельской области»	66

Изм.	Колуч	Лист	№ док.	Подп.	Дата	378-01-365/15-29/641-1-ПМТ-ОЧ.ТЧ.С		
Разработал	Голубева			08.19		Стадия	Лист	Листов
						П	1	2
Текстовая часть. Содержание						 ООО «ЭкспертГаз» г. Санкт-Петербург		
Изм.	Колуч	Лист	№ док.	Подп.	Дата			

1. Распоряжения Министерства строительства и архитектуры Архангельской области от 26.04.2019 № 55-р «О внесении изменений в документацию по планировке территории в целях размещения линейного объекта «Газопровод межпоселковый от ГРС «Новодвинск» до ОАО «Архангельский ЦБК» Архангельской области»»;

2. Задания на внесение изменений в документацию по планировке территории в целях размещения линейного объекта «Газопровод межпоселковый от ГРС «Новодвинск» до ОАО «Архангельский ЦБК» Архангельской области».

3. Доверенности от ООО «Газпром межрегионгаз», реестровый номер 78/178-н/78-2018-9-998 от 01.10.2018 года на бланке 78 АБ 5591515.

Исходными данными для разработки проекта межевания послужили:

- Выписки из Единого государственного реестра недвижимости об основных характеристиках объектов недвижимости;

- Кадастровые планы территорий кадастровых кварталов;

- Материалы инженерных изысканий;

- Документы территориального планирования муниципальных образований «Город Новодвинск», «Лисестровское», «Приморский муниципальный район»;

- Проект планировки территории.

Проект межевания территории разработан на топографической съемке масштаба 1:1000 в системе координат МСК-29 зона 2.

В административном отношении планируемый к размещению межпоселковый газопровод расположен на территории по территории трех муниципальных образований: муниципальное образование «Город Новодвинск», муниципальное образование «Лисестровское» Приморского муниципального района, «Приморский муниципальный район», частично проходит по населенным пунктам – д. Заозерье, город Новодвинск.

Объект расположен границах кадастровых кварталов 29:16:250901, 29:16:250401, 29:26:010402, 29:26:010302, 29:26:010401, 29:26:010501, 29:26:010301, 29:26:010101.

Согласно сведениям документов территориального планирования и Единого государственного реестра недвижимости, размещение проектируемого объекта планируется на землях следующих категорий:

- земли сельскохозяйственного назначения;

- земли лесного фонда;

- земли населенных пунктов.

Изнв. № подп.	Взам. инв. №	Подп. и дата							Лист
			378-01-365/15-29/641-1-ПМТ-ОЧ.ТЧ.ПЗ						
Изм.	Кол.уч	Лист	№док.	Подп.	Дата				

1 Перечень и сведения о площади образуемых земельных участков, в том числе возможные способы их образования

Общая площадь зоны планируемого размещения линейного объекта составляет 214423 кв.м, в том числе:

- 204781 кв.м - площадь земельных участков, испрашиваемых во временное пользование для строительства газопровода;
- 6817 кв.м - общая площадь образуемых частей и земельных участков, в границах полос отвода автомобильных дорог, в целях дальнейшего оформления сервитута;
- 2825 кв.м - площадь земель, на которых формирование земельных участков и частей не осуществлялось*.

*На период строительства объекта трубопроводного транспорта не сформированы:

- земельные участки под проектируемым подъездом к проектируемой ГРС «Новодвинск», расположенные в границах полосы отвода планируемого объекта «Строительство объездной дороги Архангельск-Холмогоры со строительством проезда от улицы Южной до объездной дороги», проектная документация которого имеет положительное заключение государственной экспертизы и размещение которого предусмотрено генеральным планом муниципального образования «Город Новодвинск».

- земельные участки (части земельных участков) при пересечении газопроводом земельных участков с применением технологии наклонно-направленного бурения, так как отсутствует необходимость занятия этих земельных участков в связи отсутствием земляных работ на поверхности земли (письмо Минэкономразвития России от 04.03.2016 № 6013-ПК/23и);

- земельные участки, покрытые поверхностными водами (пункт 2 статьи 102 Земельного кодекса Российской Федерации).

Общая площадь образуемых земельных участков (частей земельных участков) для строительства газопровода составляет 211598 кв.м, из них:

- 28149 кв.м – площадь 5 частей земельного участка с кадастровым номером 29:16:000000:4662, находящегося в собственности Российской Федерации (земли лесного фонда);

- 167843 кв.м – общая площадь 17 земельных участков, образуемых из земель находящихся в государственной или муниципальной собственности;

- 1481 кв.м площадь 3 частей земельного участка с кадастровым номером 29:26:010302:1, находящегося в собственности Российской Федерации и постоянном (бессрочном) пользовании АО «Норд-Вест и К»;

- 69 кв.м площадь части земельного участка с кадастровым номером 29:26:010301:210, сведения котором имеют статус временные. Дата истечения срока действия временного характера - 26.08.2019. Образован из земельного участка с КН 29:26:010301:4, находящегося в собственности Ащеуловой Светланы Юрьевны (собственность № 29-29/007-29/007/023/2015-130/3 от 20.08.2015).

Инов. № подл.	Взам. инв. №	Подп. и дата							Лист
			378-01-365/15-29/641-1-ПМТ-ОЧ.ТЧ.ПЗ						
Изм.	Кол.уч	Лист	№док.	Подп.	Дата				

Образование части земельного участка с кадастровым номером 29:26:010301:210 будет осуществлено в случае регистрации прав на данный земельный участок. При отсутствии регистрации будет осуществлено образование части земельного участка с кадастровым номером 29:26:010301:4, после снятия с кадастрового учета временного земельного участка;

- 47 кв.м площадь части земельного участка с кадастровым номером 29:26:000000:442, находящегося в собственности Российской Федерации и аренде ПАО «Федеральная сетевая компания Единой Энергетической системы»;

- 7192 кв.м площадь 2 частей земельного участка с кадастровым номером 29:26:000000:1662, находящегося в собственности муниципального образования «Город Новодвинск», земли населенных пунктов (для размещения защитных лесов).

- 6817 кв.м - общая площадь образуемых земельных участков, в границах полос отвода автомобильных дорог, в целях дальнейшего оформления сервитута.

Перечень и сведения о площади образуемых земельных участков (частей земельных участков), в том числе возможные способы их образования, необходимых на период строительства линейного объекта: «Газопровод межпоселковый от ГРС «Новодвинск» до ОАО «Архангельский ЦБК» Архангельской области» представлены в таблице № 1.1 в приложении А к настоящей пояснительной записке (Том 3, Приложение А).

Информация о координатах поворотных точек границ образуемых земельных участках и частей земельных участков, необходимых на период строительства линейного объекта: «Газопровод межпоселковый от ГРС «Новодвинск» до ОАО «Архангельский ЦБК» Архангельской области» представлена в таблице № 1.2.

Таблица № 1.2- *Перечень координат характерных точек границ образуемых земельных участков и частей земельных участков*

Номер точки	МСК-29 зона 2	
	X	Y
1	2	3
29:16:000000:4662/чзу1(1)		
1	632269.69	2537700.57
2	632257.75	2537711.22
3	632253.97	2537706.89
4	632056.52	2537380.82
5	632024.16	2537360.41
6	632031.19	2537347.94
7	632068.05	2537368.93
8	632266.93	2537697.41
1	632269.69	2537700.57
Площадь контура части ЗУ:		6818 кв.м
29:16:000000:4662/чзу(2)		
1	632854.58	2537561.70
2	632738.53	2537775.43
3	632673.60	2537831.63

Подп. и дата	
Взам. инв. №	
Инв. № подл.	

Изм.	Кол.уч	Лист	№док.	Подп.	Дата	378-01-365/15-29/641-1-ПМТ-ОЧ.ТЧ.ПЗ	Лист
							4

Номер точки	МСК-29 зона 2	
	X	Y
1	2	3
4	632680.99	2537840.31
5	632670.87	2537848.80
6	632663.62	2537840.28
7	632496.72	2537984.74
8	632285.67	2537743.18
9	632297.61	2537732.52
10	632498.34	2537962.27
11	632631.55	2537846.92
12	632603.42	2537773.50
13	632595.72	2537776.42
14	632593.55	2537770.83
15	632602.52	2537767.42
16	632548.05	2537625.12
17	632561.84	2537613.32
18	632557.04	2537607.79
19	632594.15	2537576.80
20	632607.59	2537593.02
21	632570.65	2537623.77
22	632565.71	2537617.97
23	632555.13	2537626.92
24	632637.44	2537841.82
25	632725.87	2537765.24
26	632840.74	2537553.68
27	632843.30	2537555.99
1	632854.58	2537561.70
Площадь контура части ЗУ:		16643 кв.м
29:16:000000:4662/чзу(3)		
1	633395.77	2536512.82
2	633388.68	2536526.38
3	633381.08	2536540.82
4	633379.01	2536542.08
5	633369.74	2536557.72
6	633364.41	2536568.31
7	633349.18	2536585.55
8	633342.36	2536598.67
9	633338.55	2536611.21
10	633334.75	2536624.29
11	633325.72	2536622.91
12	633319.27	2536623.62
13	633373.88	2536519.28
14	633391.60	2536513.88
15	633393.58	2536513.35
1	633395.77	2536512.82
Площадь контура части ЗУ:		1586 кв.м
29:16:000000:4662/чзу(4)		
1	633482.86	2536464.99
2	633470.93	2536469.66

Изн. № подл.	Взам. инв. №	Подп. и дата

Изм.	Кол.уч	Лист	№док.	Подп.	Дата	378-01-365/15-29/641-1-ПМТ-ОЧ.ТЧ.ПЗ	Лист
							5

Номер точки	МСК-29 зона 2	
	X	Y
1	2	3
3	633462.49	2536471.75
4	633483.26	2536464.32
1	633482.86	2536464.99
Площадь контура части ЗУ:		13 кв.м
29:16:00000:4662/чзу(5)		
1	633556.33	2536444.45
2	633554.36	2536438.84
3	633748.22	2536369.61
4	633752.04	2536385.28
5	633588.06	2536443.87
6	633583.56	2536442.44
7	633581.54	2536441.97
8	633564.03	2536442.23
1	633556.33	2536444.45
Площадь контура части ЗУ:		3089 кв.м
Общая площадь многоконтурного ЗУ:		28149 кв.м
26:16:250901:3У1		
1	633136.48	2536990.66
2	633088.93	2537066.53
3	633043.18	2537222.73
4	632867.01	2537547.20
5	632863.39	2537545.48
6	632854.58	2537561.70
7	632843.30	2537555.99
8	632840.74	2537553.68
9	633024.58	2537215.07
10	633048.84	2537131.64
11	632994.39	2537221.03
12	632977.23	2537210.71
13	633060.86	2537073.64
14	633124.41	2536972.25
1	633136.48	2536990.66
Площадь ЗУ:		15687 кв.м
29:16:250401:3У1		
1	633299.00	2536697.30
2	633199.00	2536887.90
3	633178.49	2536923.62
4	633136.48	2536990.66
5	633124.41	2536972.25
6	633161.54	2536913.00
7	633181.28	2536878.64
8	633186.49	2536868.72
9	633190.03	2536870.58
10	633298.13	2536664.01
11	633296.29	2536669.15
12	633295.46	2536672.00
13	633295.11	2536674.17

Изн. № подл.	Подп. и дата
Взам. инв. №	

Изм.	Кол.уч	Лист	№док.	Подп.	Дата	378-01-365/15-29/641-1-ПМТ-ОЧ.ТЧ.ПЗ	Лист
							6

Номер точки	МСК-29 зона 2	
	X	Y
1	2	3
14	633295.09	2536676.44
1	633299.00	2536697.30
Площадь ЗУ:		5981 кв.м
29:16:250401:3У2		
1	633381.08	2536540.82
2	633303.52	2536688.67
3	633301.76	2536679.11
4	633300.65	2536673.10
5	633300.49	2536671.64
6	633300.77	2536670.18
7	633306.91	2536651.04
8	633309.24	2536642.78
9	633319.27	2536623.62
10	633325.72	2536622.91
11	633334.75	2536624.29
12	633338.55	2536611.21
13	633342.36	2536598.67
14	633349.18	2536585.55
15	633364.41	2536568.31
16	633369.74	2536557.72
17	633379.01	2536542.08
1	633381.08	2536540.82
Площадь ЗУ:		1292 кв.м
29:16:250401:3У3		
1	633483.26	2536464.32
2	633510.30	2536454.65
3	633525.45	2536449.16
4	633531.19	2536447.11
5	633534.77	2536457.14
6	633536.60	2536462.25
7	633395.94	2536512.50
8	633395.77	2536512.82
9	633393.58	2536513.35
10	633391.60	2536513.88
11	633373.88	2536519.28
12	633374.11	2536518.84
13	633384.08	2536499.78
14	633462.49	2536471.75
15	633470.93	2536469.66
16	633482.86	2536464.99
1	633483.26	2536464.32
Площадь ЗУ:		2613 кв.м
29:16:250401:3У4		
1	633588.06	2536443.87
2	633559.76	2536453.97
3	633557.93	2536448.85
4	633556.33	2536444.45

Изн. № подл.	Подп. и дата
Взам. инв. №	

Изм.	Кол.уч	Лист	№док.	Подп.	Дата	378-01-365/15-29/641-1-ПМТ-ОЧ.ТЧ.ПЗ	Лист
							7

Номер точки	МСК-29 зона 2	
	X	Y
1	2	3
5	633564.03	2536442.23
6	633581.54	2536441.97
7	633583.56	2536442.44
1	633588.06	2536443.87
Площадь ЗУ:		203 кв.м
29:26:010402:3У1		
1	633748.22	2536369.61
2	633977.91	2536287.59
3	633997.25	2536191.43
4	634082.25	2536160.98
5	634080.70	2536157.30
6	634165.83	2536126.81
7	634121.96	2536001.06
8	634432.24	2535895.29
9	634444.99	2535866.55
10	634450.15	2535592.74
11	634494.64	2535593.32
12	634503.96	2535068.78
13	634519.97	2535069.21
14	634518.87	2535130.54
15	634513.48	2535158.57
16	634511.12	2535191.20
17	634508.97	2535243.79
18	634507.67	2535275.82
19	634508.05	2535310.10
20	634514.83	2535354.87
21	634510.25	2535609.70
22	634465.85	2535608.95
23	634460.92	2535870.12
24	634444.03	2535908.18
25	634146.18	2536009.70
26	634191.25	2536138.96
27	634011.15	2536203.45
28	633991.77	2536299.64
29	633752.04	2536385.28
1	633748.22	2536369.61
Площадь ЗУ:		29509 кв.м
29:26:010402:3У2		
1	635082.43	2534437.20
2	636296.91	2533399.05
3	636468.50	2533224.60
4	636663.22	2532956.95
5	636705.06	2532987.38
6	636701.77	2532991.67
7	636695.33	2533000.09
8	636666.75	2532979.31
9	636480.43	2533235.35

Изн. № подл.	Взам. инв. №	Подп. и дата

Изм.	Кол.уч	Лист	№док.	Подп.	Дата	378-01-365/15-29/641-1-ПМТ-ОЧ.ТЧ.ПЗ	Лист
							8

Номер точки	МСК-29 зона 2	
	X	Y
1	2	3
10	636308.61	2533410.05
11	634652.35	2534825.89
12	634527.89	2535053.74
13	634563.42	2534955.30
14	634615.33	2534860.28
15	634745.71	2534735.02
16	635090.89	2534444.16
1	635082.43	2534437.20
Площадь ЗУ:		41967 кв.м
29:26:010501:3У1		
1	637040.55	2533249.01
2	637037.01	2533253.73
3	636753.60	2533042.48
4	636743.05	2533034.81
5	636745.61	2533031.46
1	637040.55	2533249.01
Площадь ЗУ:		1826 кв.м
29:26:010302:3У1		
1	636745.61	2533031.46
2	636752.79	2533022.09
3	636756.29	2533024.64
4	636761.88	2533017.04
5	636774.76	2533026.55
6	636769.30	2533033.93
7	637033.78	2533231.37
8	637040.30	2533222.68
9	637053.18	2533232.19
10	637040.55	2533249.01
1	636745.61	2533031.46
Площадь ЗУ:		4401 кв.м
29:26:010302:3У2		
1	637164.29	2533269.50
2	637177.64	2533270.44
3	637178.37	2533263.49
4	637170.38	2533258.82
5	637082.58	2533192.99
6	637074.73	2533203.35
7	637062.48	2533194.30
8	637070.26	2533183.37
9	637224.55	2533275.92
10	637221.90	2533279.95
11	637230.29	2533282.61
12	637231.77	2533280.25
13	637244.55	2533288.63
14	637246.26	2533288.95
15	637261.07	2533297.83
16	637242.60	2533294.32

Инов. № подл.	Подп. и дата
Взам. инв. №	

Изм.	Кол.уч	Лист	№док.	Подп.	Дата	378-01-365/15-29/641-1-ПМТ-ОЧ.ТЧ.ПЗ	Лист
							9

Номер точки	МСК-29 зона 2	
	X	Y
1	2	3
17	637242.57	2533292.92
18	637218.58	2533285.08
19	637213.08	2533293.37
20	637209.47	2533290.99
21	637191.82	2533289.83
1	637224.55	2533275.92
Площадь ЗУ:		2579 кв.м
29:26:010302:3У3		
1	637272.36	2533293.87
2	637270.11	2533299.55
3	637268.51	2533299.25
4	637270.84	2533293.58
1	637272.36	2533293.87
Площадь ЗУ:		10 кв.м
29:26:010302:3У4		
1	637854.62	2532108.82
2	637848.64	2532110.77
3	637798.87	2532127.77
4	637798.78	2532132.33
5	637786.88	2532131.87
6	637771.97	2532136.96
7	637766.86	2532121.80
8	637778.75	2532117.78
9	637779.70	2532094.53
10	637788.60	2532094.84
11	637785.25	2532084.66
12	637684.95	2532117.96
13	637685.31	2532116.84
14	637682.93	2532116.07
15	637682.17	2532118.45
16	637682.83	2532118.66
17	637531.78	2532168.82
18	637395.97	2532247.17
19	637327.43	2532305.31
20	637255.74	2532381.73
21	637221.11	2532426.58
22	637215.73	2532427.31
23	637195.67	2532459.54
24	637141.68	2532529.47
25	636834.26	2532945.92
26	636834.08	2532941.72
27	636839.79	2532911.51
28	637127.79	2532521.43
29	637243.35	2532371.66
30	637316.38	2532293.70
31	637386.72	2532234.03
32	637525.26	2532154.11

Индв. № подл.	Взам. инв. №	Подп. и дата

Изм.	Кол.уч	Лист	№док.	Подп.	Дата
------	--------	------	-------	-------	------

Номер точки	МСК-29 зона 2	
	X	Y
1	2	3
33	637640.76	2532115.77
34	637638.59	2532109.30
35	637636.23	2532110.18
36	637634.21	2532104.74
37	637646.65	2532100.35
38	637648.60	2532105.59
39	637644.21	2532107.22
40	637646.45	2532113.88
41	637785.50	2532067.72
42	637789.34	2532066.45
43	637792.10	2532067.70
44	637849.49	2532093.66
1	637854.62	2532108.82
Площадь ЗУ:		24220 кв.м
29:26:010401:3У1		
1	637614.74	2532038.37
2	637567.89	2531899.04
3	637572.95	2531897.15
4	637564.03	2531872.31
5	637623.34	2531851.42
6	637630.82	2531850.61
7	637645.28	2531891.93
8	637580.02	2531915.92
9	637620.40	2532036.30
10	637623.62	2532045.89
11	637617.94	2532047.90
1	637614.74	2532038.37
Площадь части ЗУ:		4157 кв.м
29:26:010301:3У1		
1	638524.99	2532189.93
2	638420.38	2532168.69
3	638328.98	2532151.04
4	638091.62	2532116.07
5	637974.19	2532083.79
6	637971.23	2532094.52
7	637951.77	2532089.59
8	637939.86	2532086.68
9	637937.08	2532077.21
10	637912.96	2532085.09
11	637940.50	2532166.89
12	637941.10	2532168.73
13	637942.60	2532172.37
14	637946.42	2532181.71
15	637946.77	2532182.58
16	637941.54	2532185.39
17	637940.87	2532183.99
18	637937.05	2532174.65

Инва. № подл.	Взам. инв. №	Подп. и дата

Изм.	Кол.уч	Лист	№док.	Подп.	Дата	378-01-365/15-29/641-1-ПМТ-ОЧ.ТЧ.ПЗ	Лист
							11

Номер точки	МСК-29 зона 2	
	X	Y
1	2	3
19	637935.47	2532170.80
20	637934.81	2532168.77
21	637905.37	2532081.35
22	637933.98	2532072.11
23	637931.97	2532065.22
24	637937.24	2532063.54
25	637942.57	2532044.00
26	637949.02	2532045.59
27	637967.61	2532039.03
28	637995.00	2532009.05
29	638000.56	2531998.16
30	637999.83	2531985.95
31	637997.64	2531979.37
32	637995.29	2531976.81
33	638008.95	2531970.68
34	638012.61	2531981.55
35	638013.77	2532000.89
36	638004.97	2532018.14
37	637974.91	2532051.06
38	637957.08	2532060.34
39	637955.22	2532066.51
40	637964.54	2532069.08
41	637965.30	2532065.75
42	637965.53	2532064.89
43	637970.57	2532066.23
44	638094.83	2532100.49
45	638330.78	2532135.12
46	638393.32	2532147.20
47	638394.36	2532143.32
48	638532.54	2532170.03
49	638529.52	2532178.02
50	638526.22	2532186.89
1	638524.99	2532189.93
Площадь ЗУ:		13073 кв.м
29:26:010301:3У2		
1	638978.47	2532596.92
2	638968.99	2532598.23
3	638968.08	2532592.30
4	638967.47	2532592.39
5	638960.36	2532544.02
6	638964.01	2532543.62
7	638963.87	2532530.95
8	638967.22	2532521.03
9	638970.29	2532509.78
10	638974.26	2532501.67
11	638977.02	2532496.74
12	638987.58	2532480.41

Инва. № подл.	Взам. инв. №	Подп. и дата

Изм.	Кол.уч	Лист	№док.	Подп.	Дата	378-01-365/15-29/641-1-ПМТ-ОЧ.ТЧ.ПЗ	Лист
							12

Номер точки	МСК-29 зона 2	
	X	Y
1	2	3
13	638987.06	2532479.98
14	638989.41	2532476.45
15	638994.29	2532469.36
16	638988.89	2532465.50
17	639003.06	2532445.24
18	639002.50	2532442.92
19	639003.83	2532440.85
20	639010.10	2532432.05
21	639014.81	2532425.43
22	638953.09	2532381.01
23	638876.62	2532379.04
24	638867.87	2532388.67
25	638851.99	2532374.06
26	638693.30	2532224.15
27	638527.94	2532190.53
28	638531.46	2532182.18
29	638536.28	2532170.75
30	638662.03	2532195.05
31	638605.92	2532143.25
32	638619.51	2532128.42
33	638699.26	2532202.25
34	638702.73	2532205.52
35	638714.03	2532208.05
36	638711.57	2532219.03
37	638863.03	2532362.25
38	638863.52	2532362.72
39	638958.43	2532365.12
40	639026.75	2532414.51
41	639047.49	2532383.10
42	639079.50	2532334.18
43	639093.63	2532311.48
44	639098.90	2532313.48
45	639102.49	2532304.02
46	639099.07	2532302.73
47	639113.10	2532280.24
48	639123.44	2532227.23
49	639126.55	2532184.54
50	639125.62	2532181.03
51	639128.49	2532180.37
52	639126.32	2532163.06
53	639133.57	2532160.25
54	639135.70	2532165.85
55	639128.54	2532168.61
56	639132.61	2532183.97
57	639129.40	2532228.02
58	639118.78	2532282.48
59	639084.56	2532337.41

Изн. № подл.	Взам. инв. №	Подп. и дата

Изм.	Кол.уч	Лист	№док.	Подп.	Дата	378-01-365/15-29/641-1-ПМТ-ОЧ.ТЧ.ПЗ	Лист
							13

Номер точки	МСК-29 зона 2	
	X	Y
1	2	3
60	639052.50	2532386.40
61	639030.20	2532420.12
62	639032.82	2532422.01
63	638970.40	2532515.31
64	638972.20	2532533.24
65	638973.74	2532565.09
1	638978.47	2532596.92
Площадь ЗУ:		15569 кв.м
29:26:010101:3У1		
1	639133.57	2532160.25
2	639154.07	2532152.31
3	639149.03	2532138.88
4	639154.61	2532136.82
5	639154.91	2532137.67
6	639157.76	2532145.14
7	639158.26	2532144.96
8	639162.31	2532155.59
9	639135.70	2532165.85
1	639133.57	2532160.25
Площадь ЗУ:		260 кв.м
29:26:010101:3У2		
1	639032.82	2532422.01
2	639039.05	2532426.51
3	639014.81	2532462.17
4	639014.57	2532462.02
5	639010.73	2532467.67
6	639010.96	2532467.83
7	638989.03	2532500.11
8	638981.60	2532525.21
9	638980.93	2532536.82
10	638987.66	2532579.48
11	638994.69	2532578.51
12	638995.42	2532584.19
13	639002.13	2532583.39
14	639001.50	2532577.56
15	639025.33	2532574.25
16	639050.84	2532573.39
17	639103.80	2532566.09
18	639108.67	2532600.29
19	639060.17	2532607.54
20	639059.49	2532603.62
21	639055.30	2532604.17
22	639052.46	2532585.22
23	639044.98	2532586.33
24	639045.11	2532587.66
25	638985.92	2532595.88
26	638978.47	2532596.92

Индв. № подл.	Взам. инв. №	Подп. и дата

Изм.	Кол.уч	Лист	№док.	Подп.	Дата	378-01-365/15-29/641-1-ПМТ-ОЧ.ТЧ.ПЗ	Лист
							14

Номер точки	МСК-29 зона 2	
	X	Y
1	2	3
27	638973.74	2532565.09
28	638972.20	2532533.24
29	638970.40	2532515.31
1	639032.82	2532422.01
Площадь ЗУ:		4496 кв.м
29:26:010302:1/чзу1		
1	637070.26	2533183.37
2	637079.38	2533170.59
3	637179.25	2533245.47
4	637196.63	2533255.62
5	637225.72	2533274.14
6	637224.55	2533275.92
1	637070.26	2533183.37
Площадь части ЗУ:		1304 кв.м
29:26:010302:1/чзу2		
1	637246.26	2533288.95
2	637270.84	2533293.58
3	637268.51	2533299.25
4	637261.07	2533297.83
1	637246.26	2533288.95
Площадь части ЗУ:		98 кв.м
29:26:010302:1/чзу3		
1	637221.11	2532426.58
2	637195.67	2532459.54
3	637215.73	2532427.31
1	637221.11	2532426.58
Площадь части ЗУ:		79 кв.м
29:26:010301:210/чзу1		
1	639126.32	2532163.06
2	639128.49	2532180.37
3	639125.62	2532181.03
4	639121.37	2532164.97
1	639126.32	2532163.06
Площадь части ЗУ:		69 кв.м
29:26:000000:442/чзу1		
1	639102.49	2532304.02
2	639098.90	2532313.48
3	639093.63	2532311.48
4	639099.07	2532302.73
1	639102.49	2532304.02
Площадь части ЗУ:		47 кв.м
29:26:000000:1662/чзу1		
1	634527.89	2535053.74
2	634519.99	2535068.20
3	634519.97	2535069.21
4	634503.96	2535068.78
5	634504.05	2535064.01

Подп. и дата

Взам. инв. №

Инв. № подл.

Изм.	Кол.уч	Лист	№док.	Подп.	Дата
------	--------	------	-------	-------	------

378-01-365/15-29/641-1-ПМТ-ОЧ.ТЧ.ПЗ

Лист

15

Номер точки	МСК-29 зона 2	
	X	Y
1	2	3
6	634563.42	2534955.30
1	634527.89	2535053.74
Площадь части ЗУ:		1169 кв.м
29:26:000000:1662:чзу2		
1	634615.33	2534860.28
2	634639.71	2534815.65
3	635082.43	2534437.20
4	635090.89	2534444.16
5	634745.71	2534735.02
1	634615.33	2534860.28
Площадь части ЗУ:		6023 кв.м
29:26:010402:ЗУ3		
14	634518.87	2535130.54
20	634514.83	2535354.87
19	634508.05	2535310.10
18	634507.67	2535275.82
17	634508.97	2535243.79
16	634511.12	2535191.20
15	634513.48	2535158.57
14	634518.87	2535130.54
Площадь ЗУ:		1349 кв.м
29:26:000000:ЗУ1		
5	636705.06	2532987.38
2	636752.79	2533022.09
1	636745.61	2533031.46
4	636743.05	2533034.81
7	636695.33	2533000.09
Площадь ЗУ:		945 кв.м
29:26:010302:ЗУ5		
4	636761.88	2533017.04
1	636764.06	2533014.08
27	636839.79	2532911.51
26	636834.08	2532941.72
25	636834.26	2532945.92
2	636776.98	2533023.54
5	636774.76	2533026.55
4	636761.88	2533017.04
Площадь ЗУ:		1836 кв.м
29:26:010302:ЗУ6		
8	637040.30	2533222.68
1	637043.78	2533218.05
2	637060.24	2533197.44
7	637062.48	2533194.30

Инва. № подп.	Взам. инв. №	Подп. и дата

Изм.	Кол.уч	Лист	№док.	Подп.	Дата	378-01-365/15-29/641-1-ПМТ-ОЧ.ТЧ.ПЗ	Лист
							16

Номер точки	МСК-29 зона 2	
	X	Y
1	2	3
6	637074.73	2533203.35
3	637072.17	2533206.74
4	637056.59	2533227.65
9	637053.18	2533232.19
8	637040.30	2533222.68
Площадь ЗУ:		561 кв.м
29:26:000000:3У2		
10	637623.62	2532045.89
1	637640.14	2532095.10
2	637644.14	2532093.63
37	637646.65	2532100.35
36	637634.21	2532104.74
5	637631.78	2532098.18
6	637634.51	2532097.17
11	637617.94	2532047.90
10	637623.62	2532045.89
Площадь ЗУ:		406 кв.м
29:26:000000:3У3		
44	637849.49	2532093.66
2	637903.54	2532075.93
21	637905.37	2532081.35
3	637908.67	2532091.15
1	637854.62	2532108.82
44	637849.49	2532093.66
Площадь ЗУ:		912 кв.м
29:26:010301:3У3		
1	638016.76	2531939.91
2	638019.38	2531946.09
3	638009.41	2531956.07
4	638008.77	2531970.16
33	638008.95	2531970.68
32	637995.29	2531976.81
5	637986.95	2531967.75
6	637971.15	2531967.87
7	637968.72	2531962.33
1	638016.76	2531939.91
Площадь ЗУ:		808 кв.м

Подп. и дата

Взам. инв. №

Инв. № подл.

Изм.	Кол.уч	Лист	№док.	Подп.	Дата

378-01-365/15-29/641-1-ПМТ-ОЧ.ТЧ.ПЗ

Лист

17

2 Перечень и сведения о площади образуемых земельных участков, которые будут отнесены к территориям общего пользования или имуществу общего пользования, в том числе в отношении которых предполагаются резервирование и (или) изъятие для государственных или муниципальных нужд

Размещение территорий общего пользования в границах зон планируемого размещения линейного объекта: «Газопровод межпоселковый от ГРС «Новодвинск» до ОАО «Архангельский ЦБК» Архангельской области» не планируется.

Образование земельных участков, предполагаемых к изъятию для государственных и муниципальных нужд, для размещения линейных объектов транспортной инфраструктуры не планируется.

3 Вид разрешенного использования образуемых земельных участков в соответствии с проектом планировки и межевания территории

Устанавливаемый вид разрешенного использования образуемых земельных участков в соответствии приказом Минэкономразвития России от 01.09.2014 г. №540 «Об утверждении классификатора видов разрешенного использования земельных участков» — 7.5 трубопроводный транспорт.

4 Целевое назначение лесов, вид (виды) разрешенного использования лесного участка, количественные и качественные характеристики лесного участка, сведения о нахождении лесного участка в границах особо защитных участков лесов

4.1 Местоположение, границы и площадь проектируемого лесного участка

Субъект Российской Федерации	Архангельская область
Муниципальное образование	Приморский муниципальный район
Категория земель	Земли лесного фонда
Лесничество (лесопарк)	Архангельское
Участковое лесничество, участок	Новодвинское, участок ПХ «Трест № 4»
Целевое назначение лесов, категория защитных лесов	Защитные леса Ценные леса: нерестоохраняемые полосы лесов и запретные полосы лесов, расположенные вдоль водных объектов
Квартал (а)	24
Лесотаксационный выдел/ часть лесотаксационного выдела	части выделов 8, 9, 10, 11, 14, 22, 23, 24, 34, 35, 108, 114
Площадь проектируемого лесного участка га	2,8149

Инов. № подл.	Подп. и дата
Взам. инв. №	

Изм.	Кол.уч	Лист	№док.	Подп.	Дата	378-01-365/15-29/641-1-ПМТ-ОЧ.ТЧ.ПЗ	Лист
							18

4.2 Целевое назначение лесов

Согласно документам лесного планирования, квартал №24 Новодвинского участкового лесничества (участок ПХ «Трест № 4»), в котором расположен проектируемый лесной участок, относится к защитным (ценным) лесам, категории защитных лесов:

- нерестоохранные полосы лесов – выделы 8, 10, 11, 14, 22, 24, 34, 35, 108, 114;
- запретные полосы лесов, расположенные вдоль водных объектов – выделы 9, 23.

4.3 Количественные и качественные характеристики проектируемого лесного участка.

Количественные и качественные характеристики проектируемого лесного участка составляются на основании данных государственного лесного реестра Архангельского лесничества и необходимости натурного обследования.

Таблица 4.3.1- Распределение земель

Общая площадь, га	в том числе									
	лесные земли					нелесные земли				
	занятые лесными насаждениями - всего	в том числе покрытые лесными культурами	лесные питомники, плантации	не занятые лесными насаждениями	итого	дороги	просеки	болота	другие	итого
1	2	3	4	5	6	7	8	9	10	11
2,8149	2,4507	-	-	0,1434	2,5941	-	-	-	0,2208	0,2208
<i>В том числе: нерестоохранные полосы лесов</i>										
0,1574	0,0140			0,1434	0,1574					
<i>запретные полосы лесов, расположенные вдоль водных объектов</i>										
2,6575	2,4367				2,4367				0,2208	0,2208

Таблица 4.3.2- Характеристика насаждений проектируемого лесного участка

Участковое лесничество/ урочище (при наличии)	№ квартала	№ выдела	Состав насаждения или характеристика лесного участка при отсутствии насаждения	Площадь (га)/запас древесины при наличии (куб. м)	в том числе по группам возраста древостоя (га/куб. м)та			
					Молодняки	Средне-возрастные	Приспевающие	Спелые и перестойные
Новодвинское, участок ПХ «Трест № 4»	24	8	7Е1С2Б	0,0760 / 8	-	-	-	0,0760 / 8
		9	Вырубка	0,1434 / 0	-	-	-	-
		10	4С2Е2Б2Ос	0,2824 / 48	-	0,2824 / 48	-	-
		11	7Е1С2Б	0,5793 / 81	-	-	-	0,5793 / 81
		14	5Е2С2Б1Ос	0,2319 / 23	-	0,2319 / 23	-	-
		22	8ИВ1Ос1Б	0,3102 / 31	-	0,3102 / 31	-	-
		23	10Ол сер	0,0140 / 0	-	-	-	0,0140 / 0

Подп. и дата	
Взам. инв. №	
Инв. № подл.	

Изм.	Кол.уч	Лист	№док.	Подп.	Дата	378-01-365/15-29/641-1-ПМТ-ОЧ.ТЧ.ПЗ	Лист
							19

Участковое лесничество/ урочище (при наличии)	№ квартала	№ выдела	Состав насаждения или характеристика лесного участка при отсутствии насаждения	Площадь (га)/запас древесины при наличии (куб. м)	в том числе по группам возраста древостоя (га/куб. м)			
					Молодняки	Средне-возрастные	Приспевающие	Спелые и перестойные
Новодвинское, участок ПХ «Трест № 4»	24	24	100л сер	0,1446 / 4	-	-	-	0,1446 / 4
		34	7Е1С2Б	0,7633 / 69	-	-	-	0,7633 / 69
		35	Линия ЛЭП	0,1800 / 0	-	-	-	-
		108	7Е1С2Б	0,0490 / 5	-	-	-	0,0490 / 5
		114	Линия ЛЭП	0,0408 / 0	-	-	-	-
Итого по лесным землям, занятым лесными насаждениями				2,4507 / 269	-	0,8245 / 102	-	1,6262 / 167
Итого по лесным землям, не занятым лесными насаждениями				0,1434 / 0	-	-	-	-
Итого по нелесным землям				0,2208 / 0	-	-	-	-
ВСЕГО по лесному участку				2,8149 / 269	-	0,8245 / 102	-	1,6262 / 167

Таблица 4.3.3- Средние таксационные показатели насаждений проектируемого лесного участка

Целевое назначение лесов	Хозяйство, преобладающая порода	Состав насаждений	Возраст	Бонитет	Полнота	Средний запас древесины (куб. м/га)		
						средне-возрастные	приспевающие	спелые и перестойные
1	2	3	4	5	6	7	8	9
Защитные леса	Хвойное,	6Е2С2Б+Ос	107	4,5	0,64	90	0	103
	Ель Мягколиственное Ольха	5ОлЗИв1Ос1Б	100	4,0	0,8	100	0	25

Таблица 4.3.4- Виды и объемы использования лесов на проектируемом лесном участке

Целевое назначение лесов	Хозяйство (хвойное, твердолиственное, мягколиственные)	Площадь (га)	Единица измерения	Объемы использования лесов (изъятия лесных ресурсов)
1	2	3	4	5
Вид использования лесов – строительство, реконструкция, эксплуатация линейных объектов				
Цель предоставления лесного участка – строительство линейного объекта: «Газопровод межпоселковый от ГРС «Новодвинск» до ОАО «Архангельский ЦБК» Архангельской области»				
Защитные леса	Хвойное	1,9819	куб.м.	234
	Мягколиственное	0,4688		35
	Лесные земли, не занятые лесными насаждениями	0,1434		0
	Нелесные земли	0,2208		0
Итого:		2,8149	куб.м.	269

Подп. и дата	
Взам. инв. №	
Инв. № подл.	

Изм.	Кол.уч	Лист	№ док.	Подп.	Дата	378-01-365/15-29/641-1-ПМТ-ОЧ.ТЧ.ПЗ	Лист
							20

4.4 Виды разрешенного использования лесов на проектируемом лесном участке

Лесохозяйственным регламентом Архангельского лесничества в квартале № 24 (участок ПХ «Трест № 4») Новодвинского участкового лесничества и соответственно в проектируемом лесном участке установлены виды использования лесов в соответствии со статьёй 25 Лесного кодекса РФ и допустимые в защитных лесах. Категория защитных лесов: ценные леса (нерестоохранные полосы лесов и запретные полосы лесов, расположенные вдоль водных объектов).

4.5 Сведения об обременениях проектируемого лесного участка

По данным государственного лесного реестра части выделов 8, 9, 10, 11, 14, 22, 23, 24, 34, 35, 108, 114 квартала № 24 (участок ПХ «Трест № 4») Новодвинского участкового лесничества Архангельского лесничества не имеют обременений.

4.6 Сведения об ограничениях использования лесов

С учетом целевого назначения и правового режима лесов, установленного лесным законодательством Российской Федерации, лесохозяйственным регламентом Архангельского лесничества предусмотрены следующие ограничения в использовании лесов в соответствии со ст.106 Лесного кодекса РФ и главой III (Ограничения использования лесов) лесохозяйственного регламента.

4.7 Сведения о наличии зданий, сооружений, объектов, связанных с созданием лесной инфраструктуры и объектов, не связанных с созданием лесной инфраструктуры на проектируемом лесном участке

Таблица 4.7-Сведения о наличии зданий, сооружений

<i>N n/n</i>	<i>Участковое лесничество / участок</i>	<i>Номер квартала</i>	<i>Номер выдела</i>	<i>Площадь объекта (га)</i>	<i>Наименование объекта</i>
1	2	3	4	5	6
1	Новодвинское / ПХ «Трест № 4»	24	35	0,1800	Линия ЛЭП
2	Новодвинское / ПХ «Трест № 4»	24	114	0,0408	Линия ЛЭП

4.8 Сведения о наличии на проектируемом лесном участке особо защитных участков лесов, особо охраняемых природных территорий, зон с особыми условиями использования территорий

Согласно данным государственного лесного реестра на проектируемом лесном участке отсутствуют особо защитные участки лесов (ОЗУ), особо охраняемые природные территории (ООПТ), зоны с особыми условиями использования территорий (ЗОУИТ).

Изн. № подл.	Взам. инв. №	Подп. и дата
--------------	--------------	--------------

Изм.	Кол.уч	Лист	№док.	Подп.	Дата	378-01-365/15-29/641-1-ПМТ-ОЧ.ТЧ.ПЗ	Лист
							21

Таблица 4.8- Сведения о наличии ОЗУ, ООПТ и ЗОУИТ

<i>N n/n</i>	<i>Наименование участкового лесничества/урочища (при наличии)</i>	<i>Номер квартала</i>	<i>Номер выдела</i>	<i>Виды ОЗУ, наименование ООПТ, виды зон с особыми условиями использования территорий</i>	<i>Общая площадь, га</i>
<i>1</i>	<i>2</i>	<i>3</i>	<i>4</i>	<i>5</i>	<i>6</i>
-	-	-	-	-	-

4.9. Проектирование вида использования лесов лесного участка

Согласно лесохозяйственному регламенту Архангельского лесничества квартал № 24 выделы 8, 9, 10, 11, 14, 22, 23, 24, 34, 35, 108, 114 Новодвинского участкового лесничества (участок ПХ «Трест № 4»), в границах которого расположен проектируемый лесной участок, относится к зоне планируемого освоения лесов для строительства, реконструкции, эксплуатации линейных объектов.

5 Перечень координат характерных точек границ территории, в отношении которой утвержден проект межевания территории

Таблица № 5 - Перечень координат характерных точек границ территории, в отношении которой утвержден проект межевания территории.

<i>Обозначения характерных точек границ</i>	<i>(Система координат МСК 29 зона 2)</i>		<i>Средняя квадратическая погрешность положения характерной точки (Mt), м</i>
	<i>X</i>	<i>Y</i>	
<i>1</i>	<i>2</i>	<i>3</i>	<i>4</i>
1	632031,19	2537347,94	0,10
2	632068,05	2537368,93	0,10
3	632266,93	2537697,41	0,10
4	632269,69	2537700,57	0,10
5	632297,61	2537732,52	0,10
6	632498,34	2537962,27	0,10
7	632631,55	2537846,92	0,10
8	632603,42	2537773,50	0,10
9	632595,72	2537776,42	0,10
10	632593,55	2537770,83	0,10
11	632602,52	2537767,42	0,10
12	632548,05	2537625,12	0,10
13	632561,84	2537613,32	0,10
14	632557,04	2537607,79	0,10
15	632594,15	2537576,8	0,10
16	632607,59	2537593,02	0,10
17	632570,65	2537623,77	0,10
18	632565,71	2537617,97	0,10
19	632555,13	2537626,92	0,10
20	632637,44	2537841,82	0,10

Изн. № подл.	Взам. инв. №	Подп. и дата

Изм.	Кол.уч	Лист	№док.	Подп.	Дата	378-01-365/15-29/641-1-ПМТ-ОЧ.ТЧ.ПЗ	Лист
							22

Обозначения характерных точек границ	(Система координат МСК 29 зона 2)		Средняя квадратическая погрешность положения характерной точки (Мt), м
	X	Y	
1	2	3	4
21	632725,87	2537765,24	0,10
22	632840,74	2537553,68	0,10
23	633024,58	2537215,07	0,10
24	633048,84	2537131,64	0,10
25	632994,39	2537221,03	0,10
26	632977,23	2537210,71	0,10
27	633060,86	2537073,64	0,10
28	633124,41	2536972,25	0,10
29	633161,54	2536913,00	0,10
30	633181,28	2536878,64	0,10
31	633186,49	2536868,72	0,10
32	633190,03	2536870,58	0,10
33	633298,13	2536664,01	0,10
34	633296,29	2536669,15	0,10
35	633295,46	2536672,00	0,10
36	633295,11	2536674,17	0,10
37	633295,09	2536676,44	0,10
38	633295,85	2536680,50	0,10
39	633300,49	2536671,64	0,10
40	633300,77	2536670,18	0,10
41	633306,91	2536651,04	0,10
42	633309,24	2536642,78	0,10
43	633319,27	2536623,62	0,10
44	633373,88	2536519,28	0,10
45	633374,11	2536518,84	0,10
46	633384,08	2536499,78	0,10
47	633462,49	2536471,75	0,10
48	633483,26	2536464,32	0,10
49	633510,30	2536454,65	0,10
50	633525,45	2536449,16	0,10
51	633531,19	2536447,11	0,10
52	633554,36	2536438,84	0,10
53	633748,22	2536369,61	0,10
54	633977,91	2536287,59	0,10
55	633997,25	2536191,43	0,10
56	634082,25	2536160,98	0,10
57	634080,70	2536157,30	0,10
58	634165,83	2536126,81	0,10
59	634121,96	2536001,06	0,10
60	634432,24	2535895,29	0,10
61	634444,99	2535866,55	0,10
62	634450,15	2535592,74	0,10
63	634494,64	2535593,32	0,10
64	634503,96	2535068,78	0,10
65	634504,05	2535064,01	0,10
66	634563,42	2534955,30	0,10

Изнв. № подл.	Взам. инв. №	Подп. и дата

Изм.	Кол.уч	Лист	№док.	Подп.	Дата	378-01-365/15-29/641-1-ПМТ-ОЧ.ТЧ.ПЗ	Лист
							23

Обозначения характерных точек границ	(Система координат МСК 29 зона 2)		Средняя квадратическая погрешность положения характерной точки (M _t), м
	X	Y	
1	2	3	4
67	634615,33	2534860,28	0,10
68	634639,71	2534815,65	0,10
69	635082,43	2534437,20	0,10
70	636296,91	2533399,05	0,10
71	636468,50	2533224,60	0,10
72	636663,22	2532956,95	0,10
73	636706,87	2532988,70	0,10
74	636738,14	2533011,45	0,10
75	636756,29	2533024,64	0,10
76	636764,06	2533014,08	0,10
77	636780,90	2532991,28	0,10
78	637127,79	2532521,43	0,10
79	637243,35	2532371,66	0,10
80	637316,38	2532293,70	0,10
81	637386,72	2532234,03	0,10
82	637525,26	2532154,11	0,10
83	637640,76	2532115,77	0,10
84	637638,59	2532109,30	0,10
85	637636,23	2532110,18	0,10
86	637631,78	2532098,18	0,10
87	637634,51	2532097,17	0,10
88	637618,90	2532050,75	0,10
89	637614,74	2532038,37	0,10
90	637567,89	2531899,04	0,10
91	637572,95	2531897,15	0,10
92	637564,03	2531872,31	0,10
93	637623,34	2531851,42	0,10
94	637630,82	2531850,61	0,10
95	637645,28	2531891,93	0,10
96	637580,02	2531915,92	0,10
97	637620,40	2532036,30	0,10
98	637624,15	2532047,48	0,10
99	637640,14	2532095,10	0,10
100	637644,14	2532093,63	0,10
101	637648,6	2532105,59	0,10
102	637644,21	2532107,22	0,10
103	637646,45	2532113,88	0,10
104	637785,50	2532067,72	0,10
105	637789,34	2532066,45	0,10
106	637792,10	2532067,70	0,10
107	637849,49	2532093,66	0,10
108	637903,54	2532075,93	0,10
109	637905,37	2532081,35	0,10
110	637933,98	2532072,11	0,10
111	637931,97	2532065,22	0,10
112	637937,24	2532063,54	0,10

Изнв. № подп.	Взам. инв. №	Подп. и дата

Изм.	Кол.уч	Лист	№ док.	Подп.	Дата
------	--------	------	--------	-------	------

Обозначения характерных точек границ	(Система координат МСК 29 зона 2)		Средняя квадратическая погрешность положения характерной точки (M _t), м
	X	Y	
1	2	3	4
113	637942,57	2532044,00	0,10
114	637949,02	2532045,59	0,10
115	637967,61	2532039,03	0,10
116	637995,00	2532009,05	0,10
117	638000,56	2531998,16	0,10
118	637999,83	2531985,95	0,10
119	637997,64	2531979,37	0,10
120	637986,95	2531967,75	0,10
121	637971,15	2531967,87	0,10
122	637968,72	2531962,33	0,10
123	638016,76	2531939,91	0,10
124	638019,38	2531946,09	0,10
125	638009,41	2531956,07	0,10
126	638008,77	2531970,16	0,10
127	638012,61	2531981,55	0,10
128	638013,77	2532000,89	0,10
129	638004,97	2532018,14	0,10
130	637974,91	2532051,06	0,10
131	637957,08	2532060,34	0,10
132	637955,22	2532066,51	0,10
133	637964,54	2532069,08	0,10
134	637965,30	2532065,75	0,10
135	637965,53	2532064,89	0,10
136	637970,57	2532066,23	0,10
137	638094,83	2532100,49	0,10
138	638330,78	2532135,12	0,10
139	638393,32	2532147,2	0,10
140	638394,36	2532143,32	0,10
141	638532,54	2532170,03	0,10
142	638529,52	2532178,02	0,10
143	638528,83	2532179,88	0,10
144	638532,16	2532180,53	0,10
145	638536,28	2532170,75	0,10
146	638662,03	2532195,05	0,10
147	638605,92	2532143,25	0,10
148	638619,51	2532128,42	0,10
149	638699,26	2532202,25	0,10
150	638702,73	2532205,52	0,10
151	638714,03	2532208,05	0,10
152	638711,57	2532219,03	0,10
153	638863,03	2532362,25	0,10
154	638863,52	2532362,72	0,10
155	638958,43	2532365,12	0,10
156	639026,75	2532414,51	0,10
157	639047,49	2532383,10	0,10
158	639079,50	2532334,18	0,10

Подп. и дата

Взам. инв. №

Инв. № подл.

Изм.	Кол.уч	Лист	№док.	Подп.	Дата
------	--------	------	-------	-------	------

378-01-365/15-29/641-1-ПМТ-ОЧ.ТЧ.ПЗ

Лист

25

Обозначения характерных точек границ	(Система координат МСК 29 зона 2)		Средняя квадратическая погрешность положения характерной точки (Mt), м
	X	Y	
1	2	3	4
159	639093,63	2532311,48	0,10
160	639099,07	2532302,73	0,10
161	639113,10	2532280,24	0,10
162	639123,44	2532227,23	0,10
163	639126,55	2532184,54	0,10
164	639125,62	2532181,03	0,10
165	639121,37	2532164,97	0,10
166	639126,32	2532163,06	0,10
167	639133,57	2532160,25	0,10
168	639154,07	2532152,31	0,10
169	639149,03	2532138,88	0,10
170	639154,61	2532136,82	0,10
171	639154,91	2532137,67	0,10
172	639157,76	2532145,14	0,10
173	639158,26	2532144,96	0,10
174	639162,31	2532155,59	0,10
175	639135,70	2532165,85	0,10
176	639128,54	2532168,61	0,10
177	639132,61	2532183,97	0,10
178	639129,40	2532228,02	0,10
179	639118,78	2532282,48	0,10
180	639084,56	2532337,41	0,10
181	639052,50	2532386,40	0,10
182	639030,20	2532420,12	0,10
183	639032,82	2532422,01	0,10
184	639039,05	2532426,51	0,10
185	639014,81	2532462,17	0,10
186	639014,57	2532462,02	0,10
187	639010,73	2532467,67	0,10
188	639010,96	2532467,83	0,10
189	638989,03	2532500,11	0,10
190	638981,60	2532525,21	0,10
191	638980,93	2532536,82	0,10
192	638987,66	2532579,48	0,10
193	638994,69	2532578,51	0,10
194	638995,40	2532584,03	0,10
195	639002,10	2532583,10	0,10
196	639001,50	2532577,56	0,10
197	639025,33	2532574,25	0,10
198	639050,84	2532573,39	0,10
199	639094,00	2532567,40	0,10
200	639103,80	2532566,09	0,10
201	639108,67	2532600,29	0,10
202	639060,17	2532607,54	0,10
203	639059,49	2532603,62	0,10
204	639055,30	2532604,17	0,10

Подп. и дата

Взам. инв. №

Инв. № подл.

Изм.	Кол.уч	Лист	№док.	Подп.	Дата
------	--------	------	-------	-------	------

Обозначения характерных точек границ	(Система координат МСК 29 зона 2)		Средняя квадратическая погрешность положения характерной точки (M _t), м
	X	Y	
1	2	3	4
205	639052,46	2532585,22	0,10
206	639044,98	2532586,33	0,10
207	639045,11	2532587,66	0,10
208	638985,92	2532595,88	0,10
209	638978,47	2532596,92	0,10
210	638968,99	2532598,23	0,10
211	638968,08	2532592,30	0,10
212	638967,47	2532592,39	0,10
213	638960,36	2532544,02	0,10
214	638964,01	2532543,62	0,10
215	638963,87	2532530,95	0,10
216	638964,67	2532528,58	0,10
217	638964,65	2532527,98	0,10
218	638964,71	2532527,43	0,10
219	638964,85	2532526,89	0,10
220	638965,12	2532526,18	0,10
221	638967,75	2532519,08	0,10
222	638970,29	2532509,78	0,10
223	638974,26	2532501,67	0,10
224	638976,23	2532496,23	0,10
225	638976,35	2532495,88	0,10
226	638976,45	2532495,63	0,10
227	638976,53	2532495,44	0,10
228	638976,64	2532495,22	0,10
229	638976,78	2532494,95	0,10
230	638976,86	2532494,8	0,10
231	638976,99	2532494,59	0,10
232	638977,12	2532494,39	0,10
233	638977,23	2532494,23	0,10
234	638993,52	2532468,81	0,10
235	638988,89	2532465,5	0,10
236	639003,06	2532445,24	0,10
237	639002,50	2532442,92	0,10
238	639003,83	2532440,85	0,10
239	639010,10	2532432,05	0,10
240	639014,81	2532425,43	0,10
241	638953,09	2532381,01	0,10
242	638876,62	2532379,04	0,10
243	638867,87	2532388,67	0,10
244	638851,99	2532374,06	0,10
245	638693,30	2532224,15	0,10
246	638527,94	2532190,53	0,10
247	638530,57	2532184,3	0,10
248	638527,41	2532183,69	0,10
249	638526,22	2532186,89	0,10
250	638524,99	2532189,93	0,10

Подп. и дата

Взам. инв. №

Инв. № подл.

Изм.	Кол.уч	Лист	№ док.	Подп.	Дата
------	--------	------	--------	-------	------

378-01-365/15-29/641-1-ПМТ-ОЧ.ТЧ.ПЗ

Лист

27

Обозначения характерных точек границ	(Система координат МСК 29 зона 2)		Средняя квадратическая погрешность положения характерной точки (Mt), м
	X	Y	
1	2	3	4
251	638420,38	2532168,69	0,10
252	638328,98	2532151,04	0,10
253	638091,62	2532116,07	0,10
254	637974,19	2532083,79	0,10
255	637971,23	2532094,52	0,10
256	637951,77	2532089,59	0,10
257	637939,86	2532086,68	0,10
258	637937,08	2532077,21	0,10
259	637912,96	2532085,09	0,10
260	637940,50	2532166,89	0,10
261	637941,10	2532168,73	0,10
262	637942,60	2532172,37	0,10
263	637946,42	2532181,71	0,10
264	637946,77	2532182,58	0,10
265	637941,54	2532185,39	0,10
266	637940,87	2532183,99	0,10
267	637937,05	2532174,65	0,10
268	637935,47	2532170,80	0,10
269	637934,81	2532168,77	0,10
270	637908,67	2532091,15	0,10
271	637858,95	2532107,40	0,10
272	637848,64	2532110,77	0,10
273	637798,87	2532127,77	0,10
274	637798,78	2532132,33	0,10
275	637786,88	2532131,87	0,10
276	637771,97	2532136,96	0,10
277	637766,86	2532121,80	0,10
278	637778,75	2532117,78	0,10
279	637779,70	2532094,53	0,10
280	637788,60	2532094,84	0,10
281	637785,25	2532084,66	0,10
282	637684,95	2532117,96	0,10
283	637685,31	2532116,84	0,10
284	637682,93	2532116,07	0,10
285	637682,17	2532118,45	0,10
286	637682,83	2532118,66	0,10
287	637531,78	2532168,82	0,10
288	637395,97	2532247,17	0,10
289	637327,43	2532305,31	0,10
290	637255,74	2532381,73	0,10
291	637221,11	2532426,58	0,10
292	637195,67	2532459,54	0,10
293	637141,68	2532529,47	0,10
294	636793,80	2533000,72	0,10
295	636776,98	2533023,54	0,10
296	636769,30	2533033,93	0,10

Подп. и дата

Взам. инв. №

Инв. № подл.

Изм.	Кол.уч	Лист	№ док.	Подп.	Дата
------	--------	------	--------	-------	------

378-01-365/15-29/641-1-ПМТ-ОЧ.ТЧ.ПЗ

Лист

28

Обозначения характерных точек границ	(Система координат МСК 29 зона 2)		Средняя квадратическая погрешность положения характерной точки (M _t), м
	X	Y	
1	2	3	4
297	637033,78	2533231,37	0,10
298	637043,78	2533218,05	0,10
299	637060,24	2533197,44	0,10
300	637070,26	2533183,37	0,10
301	637079,38	2533170,59	0,10
302	637179,25	2533245,47	0,10
303	637196,63	2533255,62	0,10
304	637225,72	2533274,14	0,10
305	637224,55	2533275,92	0,10
306	637221,90	2533279,95	0,10
307	637230,29	2533282,61	0,10
308	637231,77	2533280,25	0,10
309	637244,55	2533288,63	0,10
310	637246,26	2533288,95	0,10
311	637270,84	2533293,58	0,10
312	637272,36	2533293,87	0,10
313	637270,11	2533299,55	0,10
314	637268,51	2533299,25	0,10
315	637261,07	2533297,83	0,10
316	637242,60	2533294,32	0,10
317	637242,57	2533292,92	0,10
318	637218,58	2533285,08	0,10
319	637213,08	2533293,37	0,10
320	637209,47	2533290,99	0,10
321	637088,14	2533283,02	0,10
322	637088,28	2533277,30	0,10
323	637088,25	2533273,42	0,10
324	637088,17	2533271,19	0,10
325	637088,12	2533269,71	0,10
326	637088,06	2533268,68	0,10
327	637087,60	2533264,09	0,10
328	637177,64	2533270,44	0,10
329	637178,37	2533263,49	0,10
330	637170,38	2533258,82	0,10
331	637082,58	2533192,99	0,10
332	637072,17	2533206,74	0,10
333	637056,59	2533227,65	0,10
334	637040,55	2533249,01	0,10
335	637037,01	2533253,73	0,10
336	636753,60	2533042,48	0,10
337	636728,64	2533024,34	0,10
338	636697,38	2533001,58	0,10
339	636666,75	2532979,31	0,10
340	636480,43	2533235,35	0,10
341	636308,61	2533410,05	0,10
342	634652,35	2534825,89	0,10

Инва. № подл.	Взам. инв. №	Подп. и дата

Изм.	Кол.уч	Лист	№ док.	Подп.	Дата
------	--------	------	--------	-------	------

378-01-365/15-29/641-1-ПМТ-ОЧ.ТЧ.ПЗ

Лист

29

Обозначения характерных точек границ	(Система координат МСК 29 зона 2)		Средняя квадратическая погрешность положения характерной точки (Mt), м
	X	Y	
1	2	3	4
343	634527,89	2535053,74	0,10
344	634519,99	2535068,20	0,10
345	634519,97	2535069,21	0,10
346	634510,25	2535609,70	0,10
347	634465,85	2535608,95	0,10
348	634460,92	2535870,12	0,10
349	634444,03	2535908,18	0,10
350	634146,18	2536009,70	0,10
351	634191,25	2536138,96	0,10
352	634011,15	2536203,45	0,10
353	633991,77	2536299,64	0,10
354	633752,04	2536385,28	0,10
355	633588,06	2536443,87	0,10
356	633559,76	2536453,97	0,10
357	633536,60	2536462,25	0,10
358	633395,94	2536512,50	0,10
359	633395,77	2536512,82	0,10
360	633388,68	2536526,38	0,10
361	633381,08	2536540,82	0,10
362	633303,52	2536688,67	0,10
363	633302,17	2536681,36	0,10
364	633297,63	2536690,01	0,10
365	633299,00	2536697,30	0,10
366	633199,00	2536887,90	0,10
367	633178,49	2536923,62	0,10
368	633136,48	2536990,66	0,10
369	633088,93	2537066,53	0,10
370	633043,18	2537222,73	0,10
371	632867,01	2537547,20	0,10
372	632863,39	2537545,48	0,10
373	632854,58	2537561,70	0,10
374	632738,53	2537775,43	0,10
375	632673,60	2537831,63	0,10
376	632680,99	2537840,31	0,10
377	632670,87	2537848,80	0,10
378	632663,62	2537840,28	0,10
379	632496,72	2537984,74	0,10
380	632285,67	2537743,18	0,10
381	632260,06	2537713,87	0,10
382	632256,32	2537710,55	0,10
383	632252,88	2537707,33	0,10
384	632080,68	2537422,43	0,10
385	632081,01	2537421,55	0,10
386	632056,52	2537380,82	0,10
387	632024,16	2537360,41	0,10
1	632031,19	2537347,94	0,10
Площадь:		214811 кв.м	

Подп. и дата

Взам. инв. №

Инв. № подл.

Изм.	Кол.уч	Лист	№док.	Подп.	Дата
------	--------	------	-------	-------	------

378-01-365/15-29/641-1-ПМТ-ОЧ.ТЧ.ПЗ

Лист

30

6 Перечень нормативно-правовых актов, использованных при разработке проекта

1. Федеральный закон от 29.12.2004 года № 190-ФЗ «Градостроительный кодекс РФ»;
2. Федеральный закон от 25.10.2001 года № 136-ФЗ «Земельный кодекс РФ»;
3. Федеральный закон от 29.12.2004 года № 191-ФЗ «О введение в действие Градостроительного кодекса Российской Федерации»;
4. Федеральный закон от 25.10. 2001 года № 137-ФЗ «О введении в действие Земельного кодекса Российской Федерации»;
5. Федеральный закон от 06.10.2003 года № 131-ФЗ «Об общих принципах организации местного самоуправления в Российской Федерации»;
6. Федеральный закон от 31.03.1999 № 69-ФЗ «О газоснабжении в Российской Федерации»;
7. Федеральный закон от 10.01.2002 года № 7-ФЗ «Об охране окружающей среды»;
8. Федеральный закон от 21.12.1994 года № 68-ФЗ «О защите населения и территорий от чрезвычайных ситуаций природного и техногенного характера»;
9. Федеральный закон от 21.07.1997 года № 116-ФЗ «О промышленной безопасности опасных производственных объектов»;
10. Федеральный закон от 30.03. 1999 года № 52–ФЗ «О санитарно – эпидемиологическом благополучии населения»;
11. Федеральный закон от 14.03.1995 года № 33-ФЗ «Об особо охраняемых природных территориях»;
12. Федеральный закон от 25.06.2002 года № 73-ФЗ «Об объектах культурного наследия (памятниках истории и культуры) народов Российской Федерации»;
13. Федеральный закон от 24.07.2007 года № 221-ФЗ «О кадастровой деятельности»,
14. Федеральный закон от 13.07.2015 года № 218-ФЗ «О государственной регистрации недвижимости»,
15. Постановление Правительства РФ от 12.05.2017 года № 564 «Об утверждении Положения о составе и содержании проектов планировки территории, предусматривающих размещение одного или нескольких линейных объектов»;
16. Постановление Правительства РФ от 20.11.2000 года № 878 «Об утверждении Правил охраны газораспределительных сетей»;
17. Приказ Минэкономразвития России от 01.09.2014 года № 540 «Об утверждении классификатора видов разрешенного использования земельных участков»;
18. Приказ Минстроя России от 25.04.2017 года № 742/пр «О порядке установления и отображения красных линий, обозначающих границы территорий, занятых линейными объектами и (или) предназначенных для размещения линейных объектов»;

Инов. № подл.	Взам. инв. №	Подп. и дата							Лист
									31
Изм.	Кол.уч	Лист	№док.	Подп.	Дата	378-01-365/15-29/641-1-ПМТ-ОЧ.ТЧ.ПЗ			

19. Приказ Минстроя России от 25.04.2017 года № 740/пр «Об установлении случаев подготовки и требований к подготовке, входящей в состав материалов по обоснованию проекта планировки схемы вертикальной планировки, инженерной подготовки и инженерной защиты территории»;

20. Приказ Минстроя России от 25.04.2017 года № 739/пр «Об утверждении требования к цифровым топографическим картам и цифровым топографическим планам, используемым при подготовке графической части документации по планировке территории»;

21. СНиП 2.01.51-90. Инженерно-технические мероприятия гражданской обороны;

22. СП 42.13330.2011 «Свод правил. Градостроительство. Планировка и застройка городских и сельских поселений. Актуализированная редакция СНиП 2.07.01-89*»;

23. СП 62.13330.2011* Газораспределительные системы. Актуализированная редакция СНиП 42-01-2002;

24. СП 47.13330.2016. «Свод правил. Инженерные изыскания для строительства. Основные положения. Актуализированная редакция СНиП 11-02-96»;

25. РДС 30-201-98 «Инструкция о порядке проектирования и установления красных линий в городах и других поселениях Российской Федерации» (в части, не противоречащей, Градостроительному Кодексу Российской Федерации);

26. Закон Архангельской области от 01.03.2006 № 159-9-ОЗ «Градостроительный кодекс Архангельской области» (с изменениями на 20.12.2018);

27. Региональные нормативы градостроительного проектирования Архангельской области, утвержденные постановлением Правительства Архангельской области от 19.04.2016 № 123-пп;

28. Местные нормативы градостроительного проектирования муниципального образования «Приморский муниципальный район» Архангельской области, утвержденные решением Совета депутатов МО «Приморский муниципальный район» от 26.10.2017 № 395;

29. Местные нормативы градостроительного проектирования муниципального образования «Лисестровское» Приморского района Архангельской области, утвержденные решением Совета депутатов МО «Приморский муниципальный район» от 26.10.2017 № 396;

30. Местные нормативы градостроительного проектирования муниципального образования «Город Новодвинск», утвержденные решением Городского Совета депутатов МО «Город Новодвинск» от 24.08.2017 № 184;

31. Схема территориального планирования Приморского муниципального района Архангельской области, утвержденная решением Собрании депутатов МО «Приморский муниципальный район» от 25.12.2014 №118;

Интв. № подл.	Взам. инв. №	Подп. и дата							Лист
			378-01-365/15-29/641-1-ПМТ-ОЧ.ТЧ.ПЗ						
Изм.	Кол.уч	Лист	№док.	Подп.	Дата				

32. Генеральный план муниципального образования «Город Новодвинск», утвержденный решением городского Совета депутатов от 08.05.2015 №101;

33. Правила землепользования и застройки муниципального образования «Город Новодвинск», утвержденные решением Городского Совета депутатов МО «Город Новодвинск» от 18.06.2014 №48 (с изменениями от 19.12.2018 №69);

34. Генеральный план муниципального образования «Лисестровское» Приморского муниципального района Архангельской области, утвержденный решением Совета депутатов муниципального образования «Лисестровское» от 10.09.2014 № 84, с изменениями, утвержденными решением Собрания депутатов МО "Приморский муниципальный район" от 21.09.2017 № 377;



35. Правила землепользования и застройки муниципального образования «Листровское» Приморского муниципального района Архангельской области, утвержденные решением Совета депутатов муниципального образования «Лисестровское» от 18.12.2014 №109, изменениями, утвержденными решением Собрания депутатов МО "Приморский муниципальный район" от 14.06.2018 № 483.

36. Действующие технические регламенты, санитарные нормы и правила, строительные нормы и правила, иные нормативные документы.

Инва. № подп.	Взам. инв. №	Подп. и дата							Лист
									33
Изм.	Кол.уч	Лист	№док.	Подп.	Дата	378-01-365/15-29/641-1-ПМТ-ОЧ.ТЧ.ПЗ			

ПРИЛОЖЕНИЯ

378-01-365/15-29/641-1-ПМТ-ОЧ.ТЧ.ПЗ

Инв. № подл.	Взам. инв. №	Подп. и дата	378-01-365/15-29/641-1-ПМТ-ОЧ.ТЧ.ПЗ						Стадия	Лист	Листов
			Изм.	Кол.уч	Лист	№ док.	Подп.	Дата	П	1	1
			Разработал	Голубева			08.19	Текстовая часть. Приложения			
								 ООО «ЭкспертГаз» г. Санкт-Петербург			

